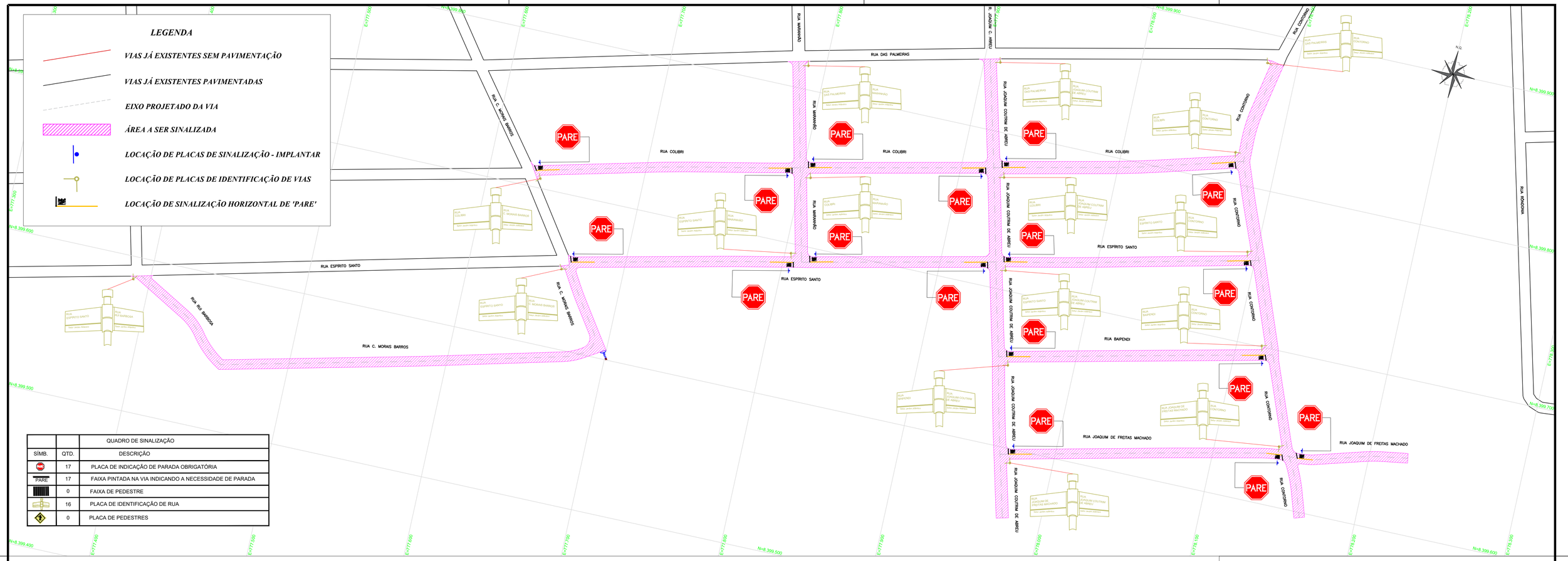

		QUADRO DE SINALIZAÇÃO
SÍMB.	QTD.	DESCRIÇÃO
PARE	17	PLACA DE INDICAÇÃO DE PARADA OBRIGATÓRIA
PARE	17	FAIXA PINTADA NA VIA INDICANDO A NECESSIDADE DE PARADA
	0	FAIXA DE PEDESTRE
	16	PLACA DE IDENTIFICAÇÃO DE RUA
	0	PLACA DE PEDESTRES

1 PLANTA GERAL DE SINALIZAÇÃO VIÁRIA HORIZONTAL E VERTICAL

ESCALA:1/1000

COORDENADAS GEOGRÁFICAS:
14°27'38.0"S 48°25'19.1"O

DETALHE "1"
SESC
LFO-3 - LINHA DUPLA CONTÍNUA

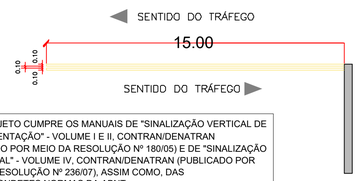

ESTE PROJETO CUMPRE OS MANUAIS DE "SINALIZAÇÃO VERTICAL DE REGULAMENTAÇÃO" - VOLUME I E II, CONTRAN/DENATRAN (PUBLICADO POR MEIO DA RESOLUÇÃO Nº 180/05) E DE "SINALIZAÇÃO HORIZONTAL" - VOLUME IV, CONTRAN/DENATRAN (PUBLICADO POR MEIO DA RESOLUÇÃO Nº 236/07), ASSIM COMO, DAS CORRESPONDETES NORMAS DA ABNT

DETALHE "2"
SESC
SÍMBOLOS DE SOLO
LINHA DE RETENÇÃO - LRE
LEGENDA "PARE"



DETALHE "3"
SESC
PLACAS

PLACAS DE REGULAMENTAÇÃO



PLACA: R-1
DIMENSÕES: L=0,35
ÁREA: 0,5915m²
SUPORTE: MADEIRA (SIMPLES)

LETRAS E NÚMEROS DE PAVIMENTO



CRITÉRIOS DE POSICIONAMENTO DE PLACAS DE SINALIZAÇÃO EM VIAS URBANAS

ALTURA DA FIXAÇÃO

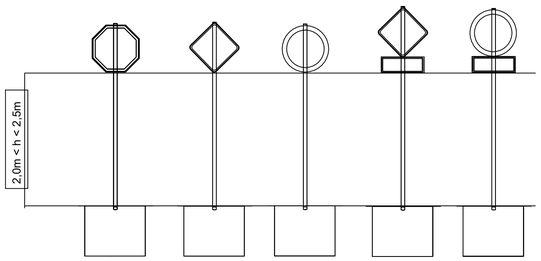

A borda inferior da placa ou do conjunto de placas sugere-se ser colocada lateralmente à via, deve ficar a uma altura livre entre 2,0 e 2,5 metros em relação ao solo, inclusive para a mensagem complementar, se esta existir.

AFASTAMENTO LATERAL

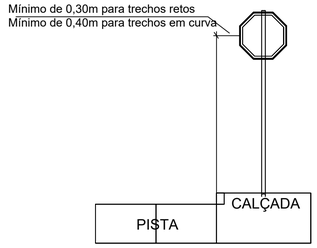

O afastamento lateral das placas, medido entra a borda lateral da mesma e da pista, deve ser, no mínimo, de 0,30 metros para trechos retos da via, e 0,40 metros nos trechos em curva.

DEFLEXÃO LATERAL

As placas de sinalização devem ser colocadas na posição vertical, fazendo um ângulo de 93º a 95º em relação ao sentido do fluxo de tráfego, voltadas para o lado externo da via. Esta inclinação tem por objetivos assegurar boa visibilidade e leitura dos sinais, evitando e reflexo especular que pode ocorrer com a incidência de faróis de veículos ou de raios solares sobre a placa.

Sinal. Vertical - ÁREA A SER PAVIMENTADA

PLACA DE IDENTIFICAÇÃO DE LOGRADOUROS

As placas de identificação de logradouros públicos são confeccionados na cor azul arara no fundo, com as letras brancas, visando deixar visível o nome da rua tanto durante o dia, quanto a noite com a luz artificial. Essas placas são afixadas nas esquinas, direcionadas para via correspondente, indicando o nome e o CEP da mesma.

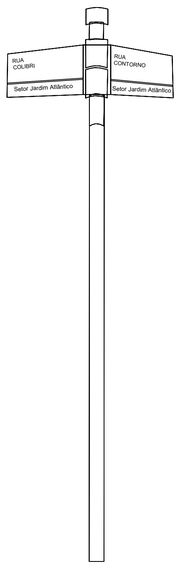

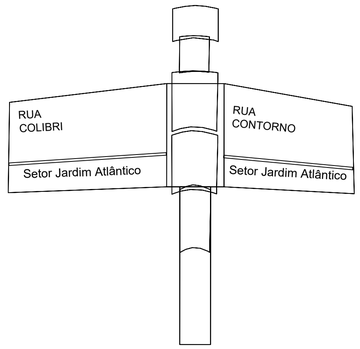

Especificação

Placa Endereço: semi-refletiva, em chapa de aço nº18,acabamento em pintura eletrostática, legenda em película refletiva, medida 45x25cm.
Suporte: em aço galvarizado em chapa E = 3,00 MM, *4,40* M , 2"x350cm.
Braçadeira: em alumínio fundido para placa de endereço de 21/2.

PREFEITURA DE NIQUELÂNDIA
Trabalho, Transparência e Transformação

PROJETO:

PROJETO DE SINALIZAÇÃO VIÁRIA
PAVIMENTAÇÃO DO SETOR JARDIM ATLÂNTICO DO MUNICÍPIO DE NIQUELÂNDIA - GOIÁS

OBRA: Pavimentação de Vias

DADOS ADICIONAIS:

NÚMERO DA ART DO PROJETO:

NÚMERO DO CONVÊNIO DO PROJETO:

NÚMERO DO CONTRATO DE REPASSE:

DADOS DA OBRA

PROPRIETÁRIO
PREFEITURA MUNICIPAL DE NIQUELÂNDIA

ENDEREÇO
SETOR JARDIM ATLÂNTICO, NIQUELÂNDIA - GO, CEP: 76420-000

CONTEÚDO DESTA PRANCHA:

Planta Geral de Sinalização Viária Horizontal e Vertical;
Detalhamentos;
Notas;
Legendas.

ASSINATURAS:

PROPRIETÁRIO:
PREFEITURA MUNICIPAL DE NIQUELÂNDIA

AUTOR DO PROJETO:
DENISE MOREIRA CARDOSO CREA: 1015803520

PRANCHA:	DATA:	ESCALA:
1/1	Nov./2025	Indicada