LEGENDA:

- Área de pavimentação AT= 5.184,12 m²
- Área de regularização da base em blokret AT = 477,65 m²

MAPA ILUMINADO - PAVIMENTAÇÃO - CAMPESTRE DE GOIÁS

ESCALA: 1:1000

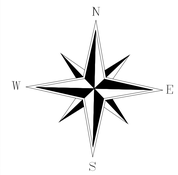

PAVIMENTAÇÃO EM VIAS DE CAMPESTRE - GOIÁS

Município: **CAMPESTRE - GO**

Revestimento: **REPAROS E REPERFILAMENTO EM CBUQ**

LEVANTAMENTO DOS QUANTITATIVOS DOS SERVIÇOS

GRUPO DE SERVIÇOS DE REPAROS	*QUANTIDADE*	*UNIDADE*
Reparos superficiais (4,0cm)	#REF!	m2
Reparos localizados profundos (1,0cm)	5.184,12	m2

Revestimento: CBUQ

SERVIÇO: REPAROS PROFUNDOS		TRECHO		COMPRIMENTO (m)	LARGURA (m)	ÁREA (m2)	
BAIRRO	LOGRADOURO	INÍCIO	FIM				
CENTRO	*AVENIDA GOIÁS*	*RUA MINAS GERAIS*	RUAS DAS PALMEIRAS	297,00	12,00	3.564,00	
CENTRO	RUA SÃO PAULO	*AVENIDA GOIÁS*	AVENIDA BRASIL	69,00	12,00	828,00	
CENTRO	RUA SÃO PAULO	*AVENIDA PALMEIRAS*	*AVENIDA GOIÁS*	66,01	12,00	792,12	
						SOMA	**5.184,12**

GRUPO DE SERVIÇOS	*CÓDIGO*	*QUANTIDADE*	*UNIDADE*
SINALIZAÇÃO HORIZONTAL	GS35	116,15	m2

SERVIÇO: SINALIZAÇÃO HORIZONTAL		QUANTIDADE TOTAL ESTIMADA	ÁREA TOTAL ESTIMADA (m²)	
TIPO DE SINALIZAÇÃO	ÁREA (m²) / UNIDADE			
Legenda PARE :	*2,75*	5,00	13,7500	
Linha de Retenção (LRE) :	*1,4*	5,00	7,0000	
Linha de Aproximação (LAP) :	*1,8*	5,00	9,0000	
Linha Simples Seccionada (LFO-2) :	*0,2*	432,01	86,4000	
			TOTAL	**116,15**

OBS 1: O Responsável Técnico deve observar as condicionantes da distância de transporte comercial de CBUQ que se encontra na cartilha "Orientações Gerais".

OBS 2: As quantidades indicadas nos serviços "Recomposição de Drenagem Superficial", "Caiação" e "Sinalização Horizontal com Resina Acrílica" são apenas sugestões de parâmetros para estimativa de custo, estando o Resposável Técnico livre para definir as quantidades que melhor atende as demandas.

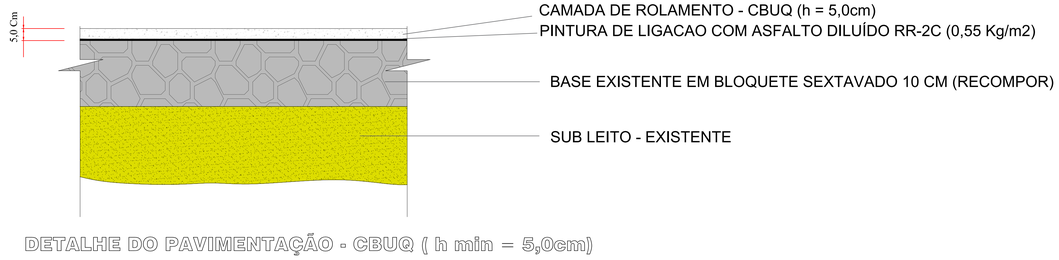

DETALHE DO PAVIMENTAÇÃO - CBUQ (h min = 5,0cm)

SEM ESCALA

NOTA: SERÁ EXECUTADO PRIMEIRO A REGULARIZAÇÃO DA BASE (10 CM) E POSTERIORMENTE A CAMADA DE PAVIMENTAÇÃO (5 CM)

DETALHE DRENAGEM SUPERFICIAL

SEM ESCALA



CORTE TRANSVERSAL - CAMADA DE ROLAMENTO

SEM ESCALA

PROJETO DE PAVIMENTAÇÃO

RUAS DE CAMPESTRE DE GOIÁS

PREFEITURA DE CAMPESTRE DE GOIÁS

FC engenharia & consultoria

ENGENHARIA & CONSULTORIA EIRELI - ME
CNPJ: 26.435.399/0001-27

RUA C 236, S/N, QUADRA 552, LOTE 11, SALA 01 | CEP: 74.296-130 GOIÂNIA - GO

PROPRIETÁRIO:
FABIANO QUEIROZ CAPUZZO:92657915191
Assinado de forma digital por FABIANO QUEIROZ CAPUZZO:92657915191

FABIANO QUEIROZ CAPUZZO
PREFEITURA MUNICIPAL DE CAMPESTRES DE GOIÁS
02.262.236/0001-21

AUTOR DO PROJETO :
ARTHUR CEZAR VIEIRA TAVEIRA:04009814160
Assinado digitalmente por ARTHUR CEZAR VIEIRA TAVEIRA:04009814160
DN: C=BR, O=ICP-Brasil, OU=Secretaria da Receita Federal do Brasil - RFB, OU=RFB e-CNPJ A1, OU=SERASA ANTIVIRUS ENTERPRISE S/AC, OU=AC SERASA RFB v5, OU=(EM BRANCO), OU=RFB e-CNPJ A1, CN=ARTHUR CEZAR VIEIRA TAVEIRA:04009814160
Motivo: Eu sou o autor do documento
Local: GOIANIA, GO
Data: 2024.07.26 15:08:00 -03'00'

ENG.CIVIL ARTHUR CEZAR VIEIRA TAVEIRA
CREA: 101414581SD - GO

PROJETO APROVADO PELA PREFEITURA MUNICIPAL
EM: ___/___/2024

ENDEREÇO:
PRAÇA JOÃO VICTOR, S/N CENTRO, CEP:75.396-000
CAMPESTRE DE GOIÁS - GO

OBRA:
EXECUÇÃO DO PROJETO DE PAVIMENTAÇÃO ASFÁLTICA SOBRE BLOKRET EM RUAS DE CAMPESTRE DE GOIÁS - GO

ENDEREÇO:
TRECHO 1 - AV. GOIÁS: DA RUA MINAS GERAIS À RUA DAS PALMEIRAS;
TRECHO 2 - RUA SÃO PAULO: DA AV. GOIÁS À AV. BRASIL
TRECHO 3 - RUA SÃO PAULO: DA AV. PALMEIRAS À AV. GOIÁS.

CONTEÚDO:
- PLANTA ILUMINADA
- DETALHAMENTO BASE

COORDENADAS: -16.76126, -49.69353

Nº DO CONTRATO: 211/2024

Nº DO ART: 102024035620

ÁREAS: ÁREA CONSTRUÍDA: 5.184,12m²

Nº DE PAVIMENTOS: ÚNICO

ESCALA: INDICADA

DATA: JULHO / 2024

REVISÃO: 02

FOLHA: 1 / 3

ASSINADO DIGITALMENTE POR ANTONIO MARCOS DIAS LIMA EM 26/02/2025 AS 16:32:34

Valide a assinatura deste documento em https://campestredegoias.megasoftservicos.com.br/cidadao/autenticar-assinatura.com o código: 8d3655