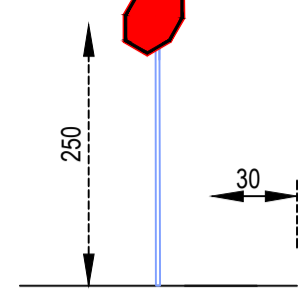


DETALHE DA PLACA DE ADVERTÊNCIA

A placa deve ser colocada a 2,50 m do prolongamento do meio-fio ou do bordo da pista transversal.

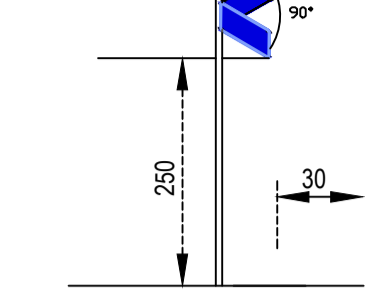


DETALHE ISOMÉTRICO
DIMENSÕES EM CM

INSTALAÇÃO DE PLACA PERPENDICULAR À VIA

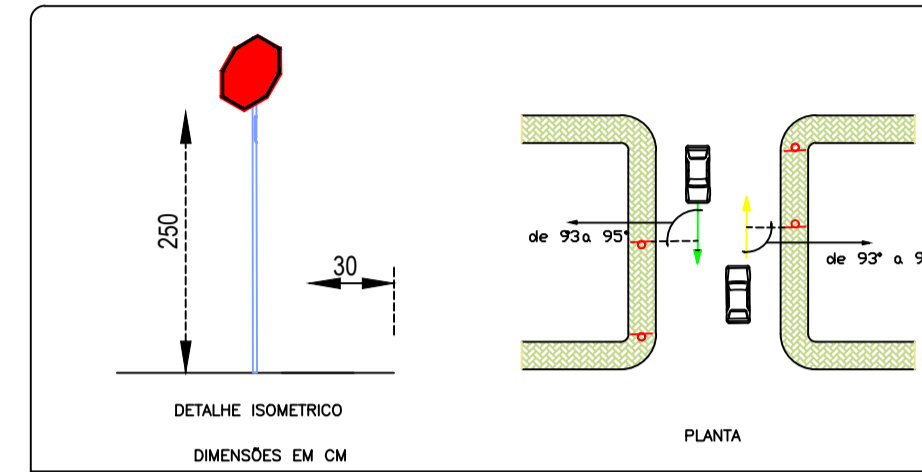
DETALHE DA PLACA DE IDENTIFICAÇÃO DE RUAS

A placa deve ser colocada a 2,50 m do prolongamento do meio-fio ou do bordo da pista transversal.



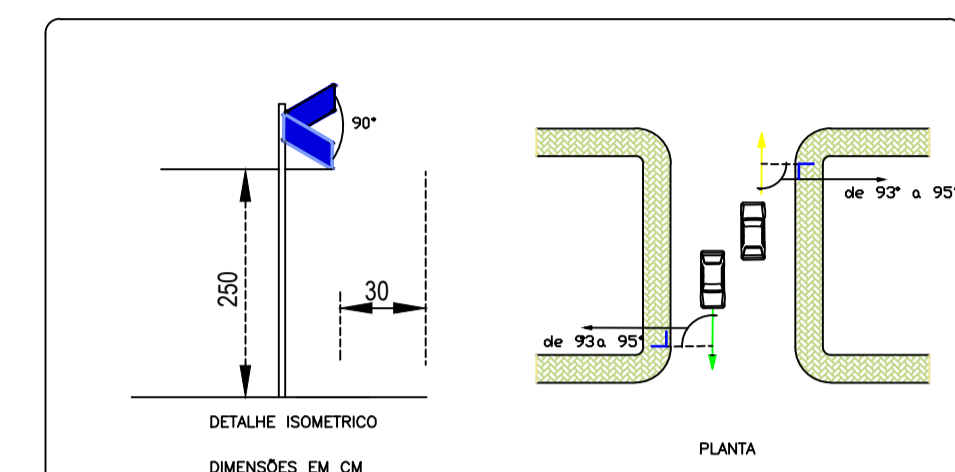
DETALHE ISOMÉTRICO
DIMENSÕES EM CM

INSTALAÇÃO DE PLACA PERPENDICULAR À VIA



DETALHE ISOMÉTRICO
DIMENSÕES EM CM

INSTALAÇÃO DE PLACA PERPENDICULAR À VIA



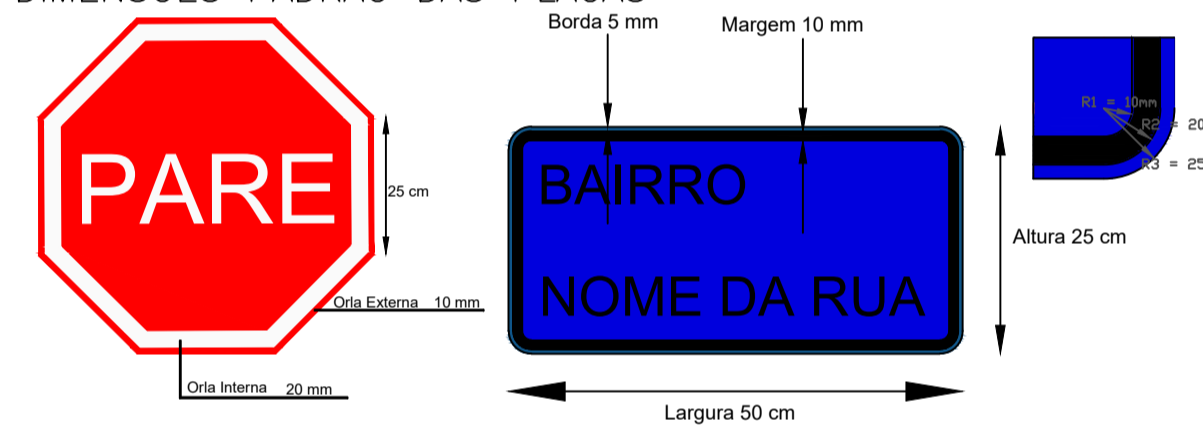
DETALHE ISOMÉTRICO
DIMENSÕES EM CM

INSTALAÇÃO DE PLACA PERPENDICULAR À VIA

LEGENDA

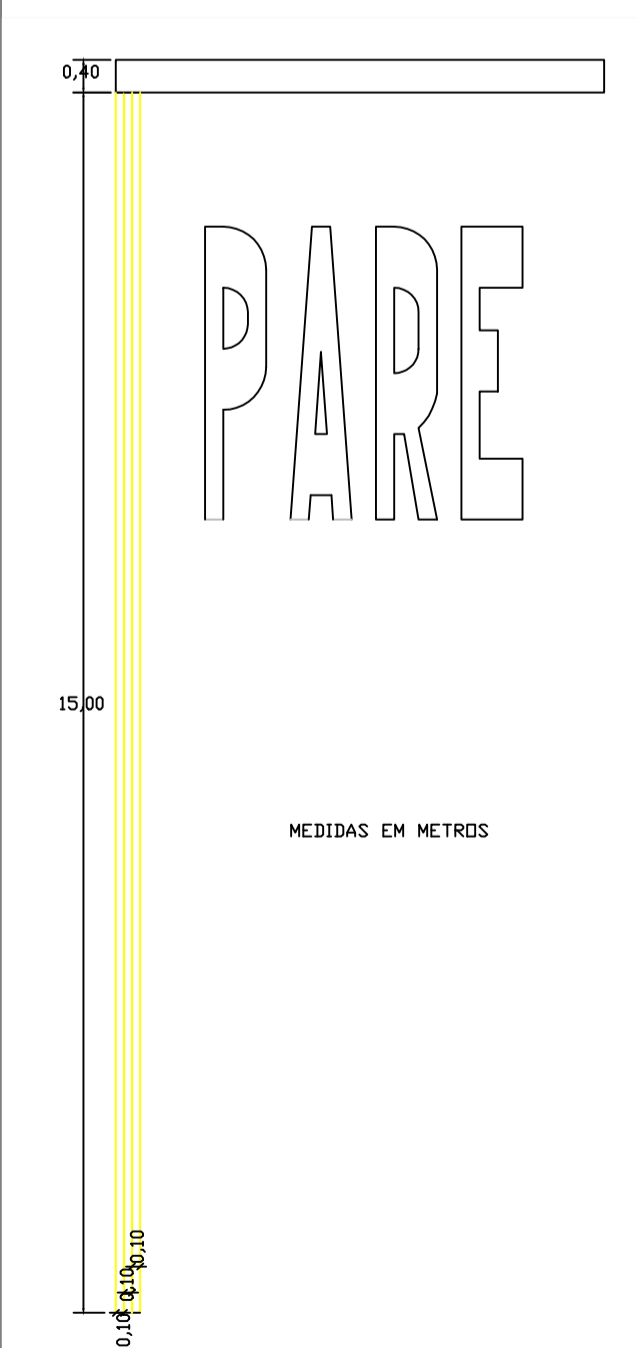
- PAVIMENTAÇÃO EXISTENTES
- RUAS A SEREM PAVIMENTADAS
- CALÇADA DE CONCRETO
- MEIO FIO COM SARJETA
- MEIO FIO SEM SARJETA
- RAMPAS DE ACESSIBILIDADE

DIMENSÕES PADRÃO DAS PLACAS

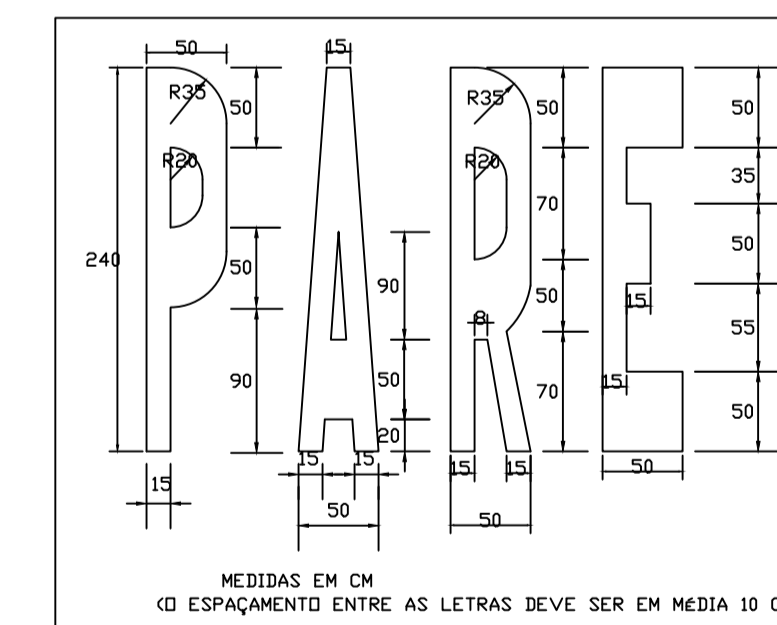


| LOGRADOUROS | LARGURA (M) | SINALIZAÇÃO | | | | |
|--|-------------|--------------------|------------------|--------------|------------------|-------------------|
| | | VERTICAL | | HORIZONTAL | | |
| | | PLACA DE RUA (UND) | PLACA PARE (UND) | PARE (M2) | L. RETENÇÃO (M2) | L. DIVISÓRIA (M2) |
| RUA 08 (MORADA SOL 3) | 6,00 | 2,00 | 1,00 | 3,20 | 1,20 | 3,00 |
| RUA 07 (MORADA SOL 3) | 7,00 | 4,00 | 2,00 | 6,40 | 2,80 | 6,00 |
| RUA 17 T1 (MORADA SOL 3) | 5,00 | 4,00 | 2,00 | 6,40 | 2,00 | 6,00 |
| RUA 17 T2 (MORADA SOL 3) | 6,00 | 2,00 | 1,00 | 3,20 | 1,20 | 3,00 |
| RUA 12 A (MORADA SOL 3) | 6,00 | 2,00 | 1,00 | 3,20 | 1,20 | 3,00 |
| RUA 17 A (MORADA SOL 3) | 6,00 | 2,00 | 1,00 | 3,20 | 1,20 | 3,00 |
| RUA F (MORADA SOL 3) | 6,00 | 0,00 | 0,00 | 0,00 | 0,00 | 0,00 |
| AV. JOAQUIM MACIEL T1 (MORADA SOL 3) | 6,00 | 0,00 | 0,00 | 0,00 | 0,00 | 0,00 |
| AV. JOAQUIM MACIEL T2 (MORADA SOL 3) | 7,00 | 2,00 | 1,00 | 3,20 | 1,40 | 3,00 |
| RUA 18 T1 (MORADA SOL 3) | 5,00 | 2,00 | 1,00 | 3,20 | 1,00 | 3,00 |
| RUA 18 T2 (MORADA SOL 3) | 6,00 | 4,00 | 2,00 | 6,40 | 2,40 | 6,00 |
| RUA 19 (MORADA SOL 3) | 8,00 | 4,00 | 2,00 | 6,40 | 3,20 | 6,00 |
| RUA HEMÓGENES COELHO (VILA SÃO JOÃO) | 6,00 | 0,00 | 0,00 | 0,00 | 0,00 | 0,00 |
| RUA SEBASTIÃO DE BRITO (VILA SÃO JOÃO) | 7,00 | 2,00 | 1,00 | 3,20 | 1,40 | 3,00 |
| RUA ENTRE 2003 E LIMOEIRO (HORIZONTE NOVO) | 7,00 | 4,00 | 2,00 | 6,40 | 2,80 | 6,00 |
| TOTAL | | 34,00 | 17,00 | 54,40 | 21,80 | 51,00 |

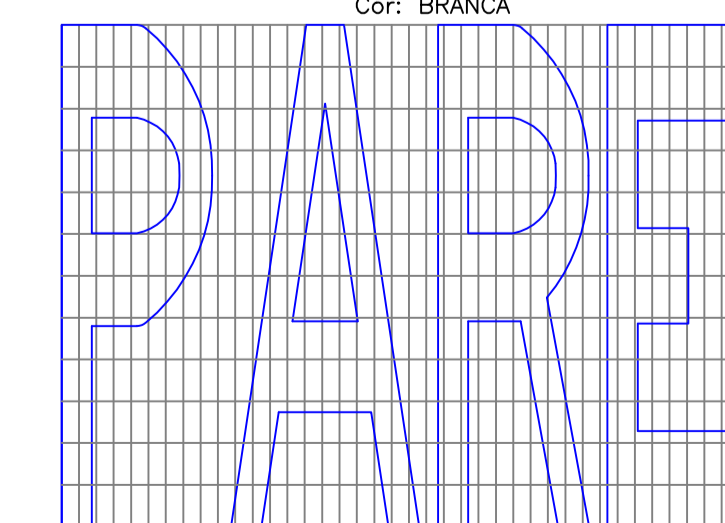
DETALHE DA SINALIZAÇÃO HORIZONTAL DE PARADA OBRIGATORIA



DETALHE DA SINALIZAÇÃO DE PARADA OBRIGATORIA



DIAGRAMAÇÃO DA LEGENDA "PARE"



ESPECIFICAÇÕES:
MEDIDAS: COMPRIMENTO=2,00m
ALTURA DA LEGENDA=2,40m

APROVAÇÃO:
24/09/2025

ENG. CIVIL JULIANA LOUZEIRO DE ALMEIDA
CREA: 1018580441/D-GO

PROJETO DE ENGENHARIA

ENDEREÇO: DIVERSAS RUAS DO MUNICÍPIO DE CRIXÁS - GO.

PROPRIETÁRIO: PREFEITURA MUNICIPAL DE CRIXÁS

AUTOR DO PROJ.: ENG. CIVIL LORENA FATIMA SILVA CREA: 25.178/D-GO

SINALIZAÇÃO

| | | | |
|--|--------------------------------------|----------|----------|
| CONVENIO: 976221/2025 | CONTEÚDO: PROJETO DE PAVIMENTAÇÃO | ESCALA | DATA |
| CONTRATO DE REPASSE: 1101.088-30/2025 | DETALHES | INDICADA | SET/2025 |
| ART : 10 2025 028 2085 | LEGENDAS | FOLHA | PRANCHA: |
| | | A-1 | |
| | | REVISÃO | |
| | | 00 | 7/7 |