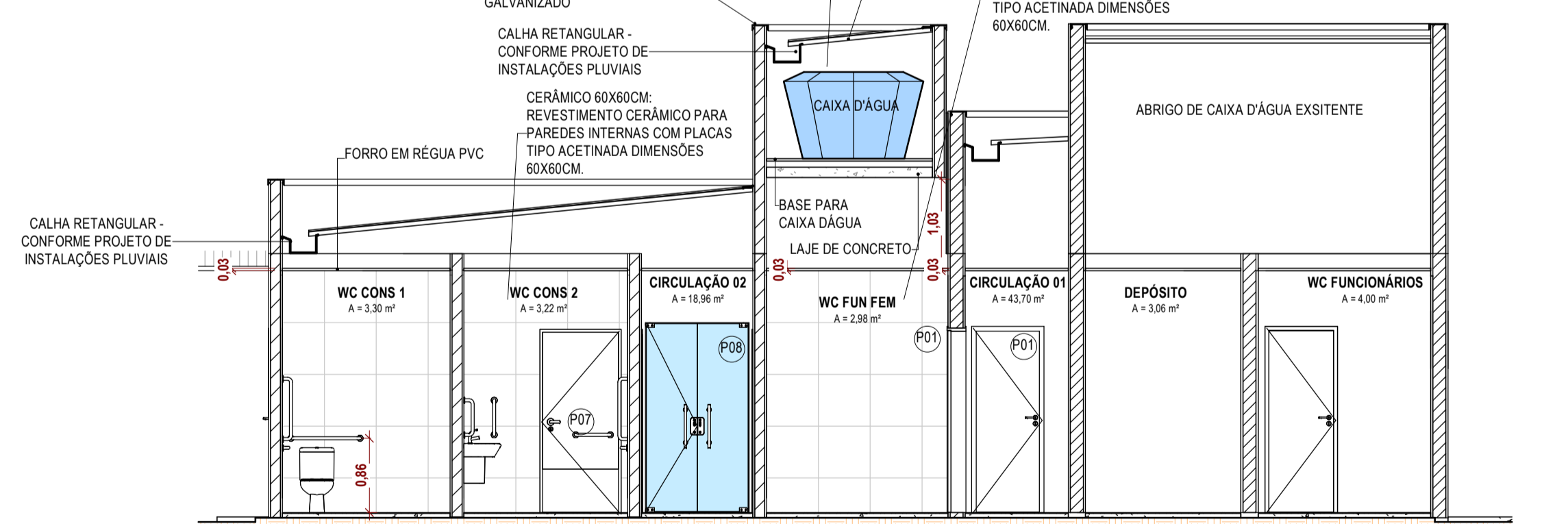


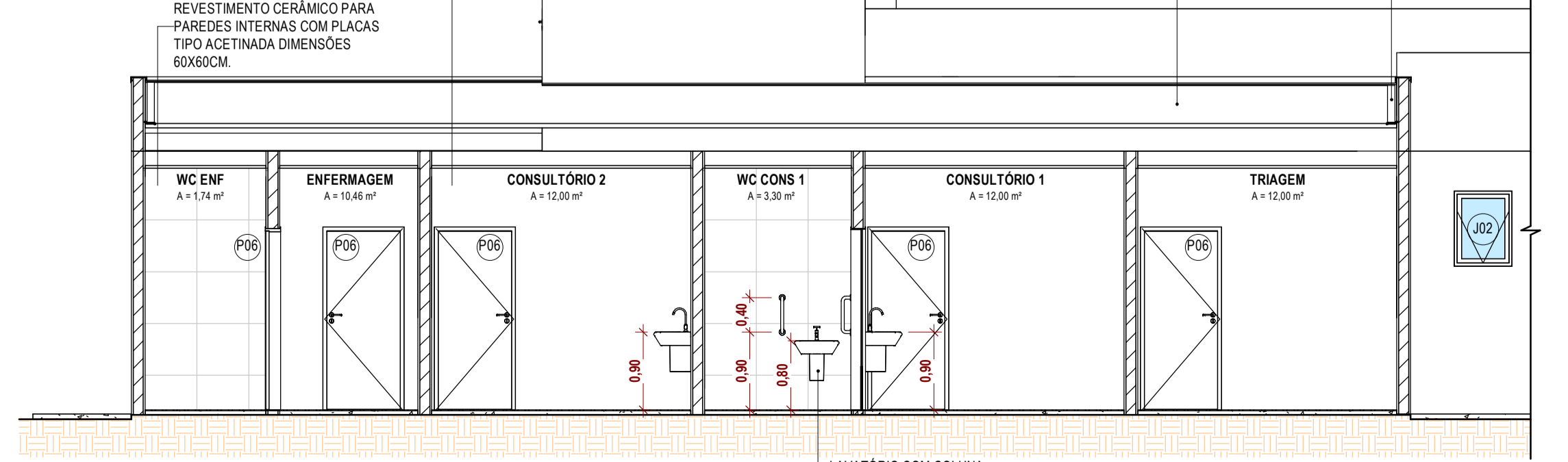
1 PLANTA BAIXA
1:60



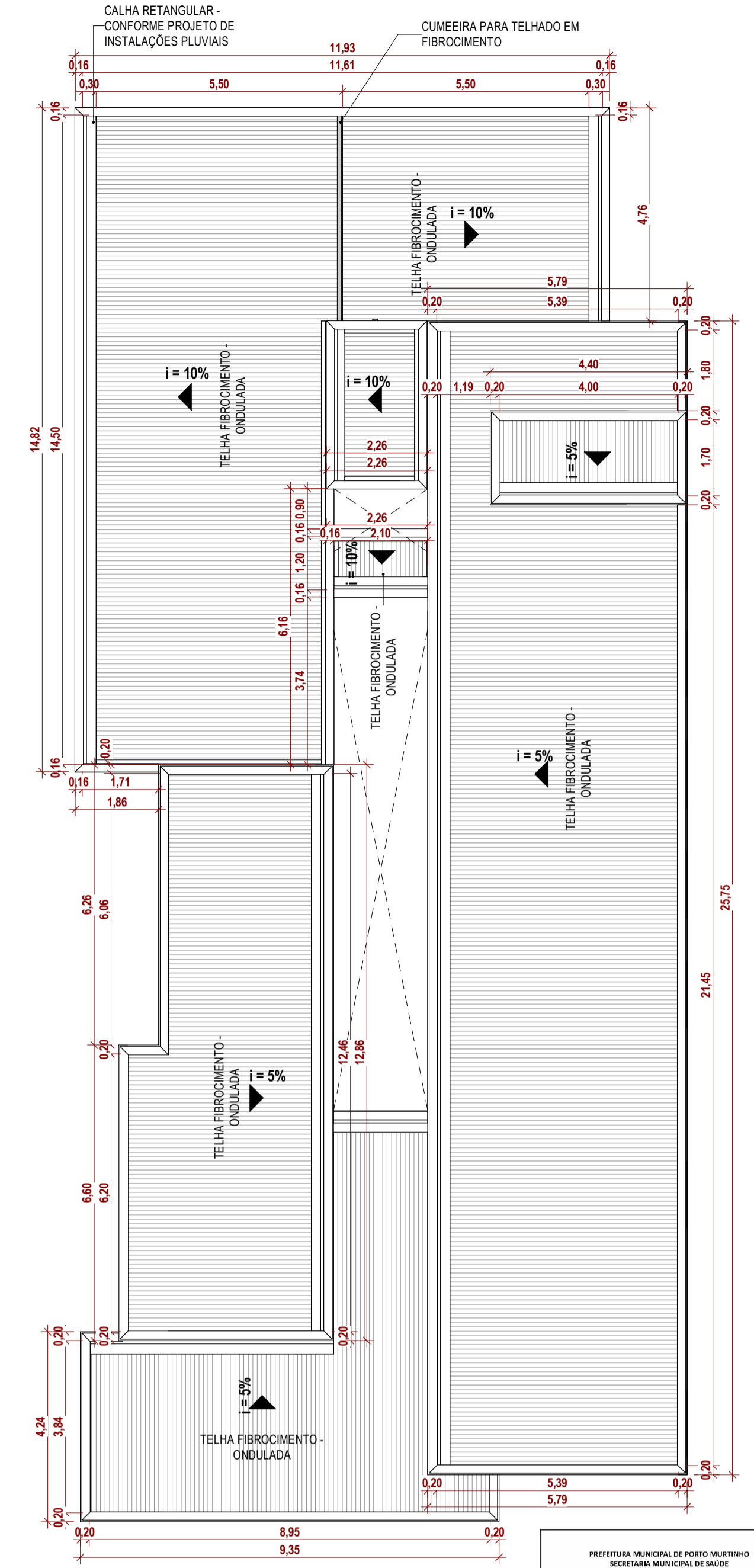
2 PLANTA BAIXA - PAGINAÇÃO DE PISO
1:50



3 CORTE AA
1:60



4 CORTE BB
1:60



5 PLANTA DE COBERTURA
1:100

TABELA DE REVISÃO		REVISÃO	ALTERAÇÃO
NÚM.	DATA	DESCRÇÃO	

APROVAÇÃO:

PREFEITURA MUNICIPAL DE PORTO MURTINHO
SETOR DE APROVAÇÃO DE PROJETOS
PROJETO APROVADO

ANALISTA:

PREFEITURA MUNICIPAL DE PORTO MURTINHO
OBRA: AMPLIAÇÃO PSF CAACUPÉ

LOCAL: RUA LUIZ DE ALBUQUERQUE

COORDENADAS: 21°42'36.05"S 57°53'20.00"W

DATA: DEZEMBRO/2025

ÁREA CONSTRUIDA: 441.09 m²

ÁREA DO TERRENO: 1.250.00 m²

RESPONSÁVEL TÉCNICO DO PROJETO: FÁBIO MARQUES RIBEIRO

PREFEITO: NELSON CINTRA RIBEIRO

CREA Nº 15.276/MS

CNPJ 03.107.539/0001-32

CONTEÚDO: PLANTA BAIXA, PAGINAÇÃO DE PISO, COBERTURA, CORTES - FINAL

ESCALA: Como indicado

FOLHA: 4/6

DESENHISTA: LEIRIANE MADUREIRA

QR CODE