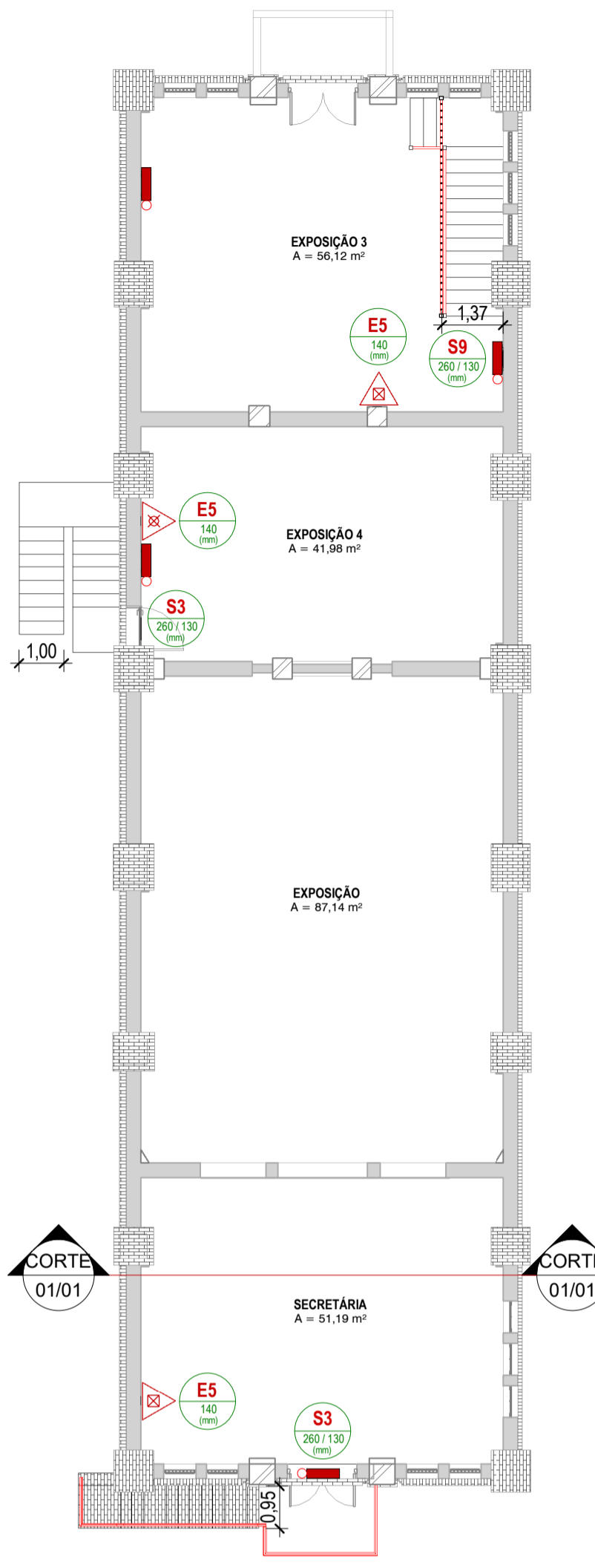


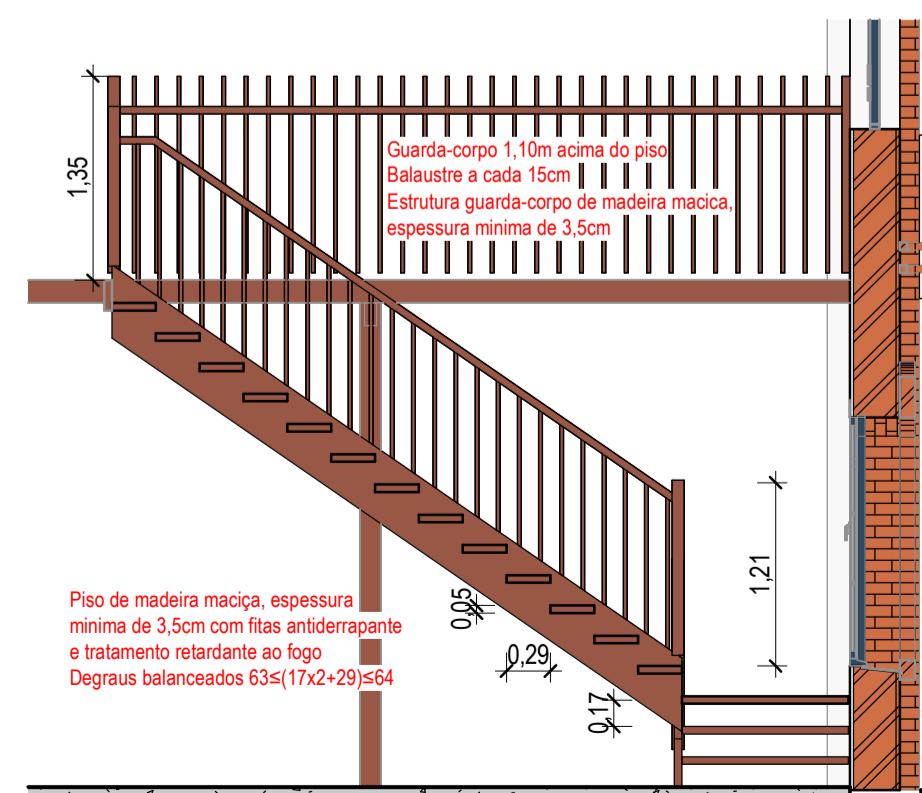
1 PLANTA BAIXA TÉRREO
1: 125



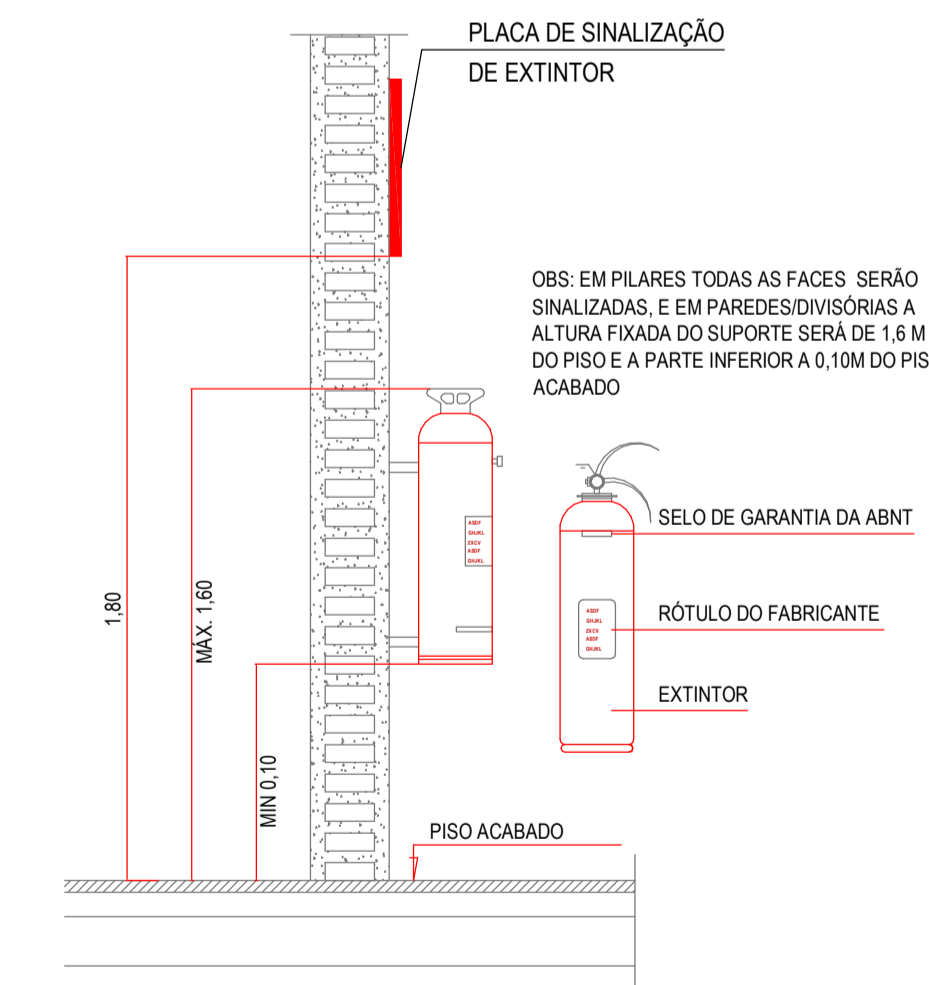
2 PLANTA BAIXA SUPERIOR EXPOSIÇÃO
1: 125



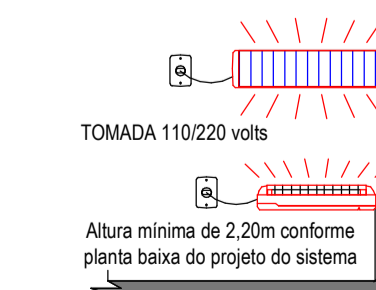
4 CORTE
1: 125



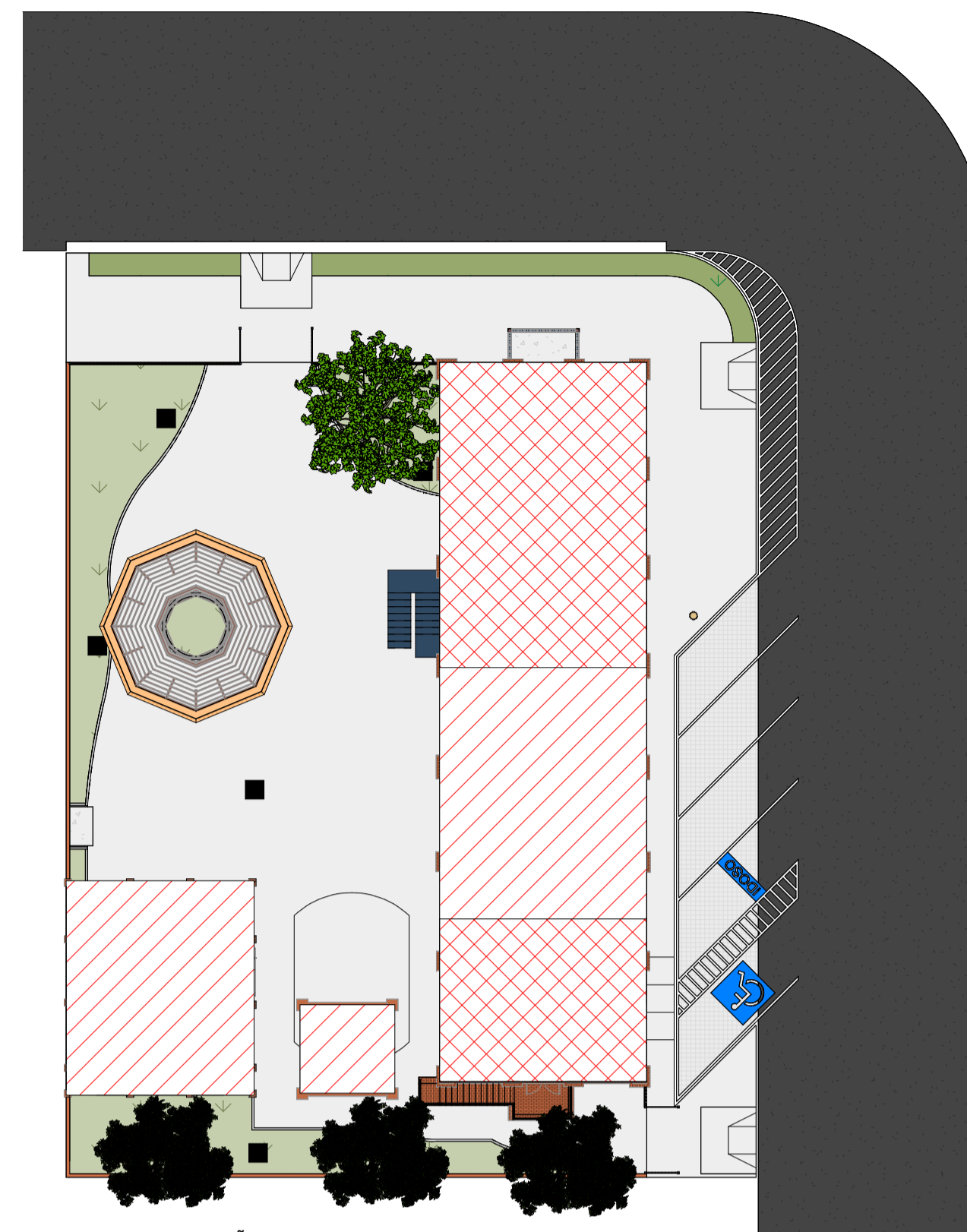
5 DETALHE ESCADA INTERNA
1: 50



ALTURA DO EXTINTOR SEM ESCALA



DETALHE ILUMINAÇÃO SEM ESCALA



3 IMPLANTAÇÃO
1: 250

QUADRO DE ÁREAS		
	TÉRREO EXPOSIÇÃO	277,90 m ²
	SUPERIOR EXPOSIÇÃO	178,95 m ²
	BANHEIROS	15,89 m ²
	BAR	76,32 m ²
-	ÁREA CONSTRUÍDA	548,50 m ²
-	ÁREA DO TERRENO	896,58 m ²

PSCIP - MEMORIAL DE CALCULO - EXTINTOR DE INCÊNDIO			
SÍMBOLO	DESCRIÇÃO	CAPACIDADE EXTINTORA MÍNIMA	QTD.
	Extintor Portátil de Água com Capacidade Mínima 2-A	2A	2
	Extintor Portátil de Pó com Capacidade Mínima 2-A - 20:BC	2A - 20:BC	4

PSCIP - MEMORIAL DE CALCULO - ILUMINAÇÃO DE EMERGÊNCIA		
SÍMBOLO	DESCRIÇÃO	QTDE.
	Iluminação de Emergência, com 30 lampadas LED de 2w	13

PSCIP - MEMORIAL DE CALCULO - PLACAS DE SINALIZAÇÃO			
SÍMBOLO	CÓD	DESCRIÇÃO	QTDE
	E5	Extintor de Incêndio	6
	S1	Saída de emergência a direita	1
	S3	Saída de emergência acima da porta	6
	S9	Saída de emergência em escada a esquerda	1
	S12	Saída de emergência	4
	M1	Indicação dos sistemas de proteção contra incêndio existentes na edificação.	1

QUADRO DE RESUMO DAS MEDIDAS DE SEGURANÇA

ACESSO DE VIATURA	NÃO SE APLICA	ILUMINAÇÃO DE EMERGÊNCIA	CONFORME NT-18
SEGURANÇA ESTRUTURAL	30 MIN	BRIGADA DE INCÊNDIO	NÃO SE APLICA
CONTROLE DE MATERIAIS DE ACABAMENTO	CONFORME NT-10	SINALIZAÇÃO DE EMERGÊNCIA	CONFORME NT-20
SÁIDAS DE EMERGÊNCIA	CONFORME NT-11	EXTINTORES	CONFORME NT-21
INSTALAÇÕES ELÉTRICAS	CONFORME NT-41	HIDRANTE	CONFORME NT-22
ALARME E DETECÇÃO	CONFORME NT-19	CHUVEIROS AUTOMÁTICOS	NÃO SE APLICA

CLASSIFICAÇÃO (LEI 4.335 / 2.013)

GRUPO	OCUPAÇÃO	DIVISÃO	DESCRIÇÃO LOCAL DE OBJETOS VALOROSOS	EXEMPLOS
F	REUNIÃO DE PÚBLICO	F-1		MUSEU

CARGA DE INCÊNDIO (NT-14)

OCUPAÇÃO / USO	DESCRIÇÃO	DIVISÃO	CARGA DE INCÊNDIO EM MJ/m ²
F	LOCAL DE OBJETOS VALOROSOS	F-1	300MJ/m ²

CLASSIFICAÇÃO DAS EDIFICAÇÕES, INSTALAÇÕES, OCUPAÇÕES TEMPORÁRIAS E ÁREAS DE RISCO QUANTO À CARGA DE INCÊNDIO

RISCO	CARGA DE INCENDIO MJ/m ²
BAIXO	300MJ/m ²

CONTROLE DE MATERIAIS DE ACABAMENTO E REVESTIMENTO (NT-10)

PISO	ACABAMENTO	CLASSE I E II
	ACABAMENTO	CLASSE I
	ACABAMENTO	CLASSE I
	ACABAMENTO	CLASSE I E II

ESPAÇO DESTINADO AO USO EXCLUSIVO DO CBMMs:



PROCESSO DE SEGURANÇA CONTRA INCÊNDIO E PÂNICO

(X) NOVO () ATUALIZA O PSCIP Nº: () SUBSTITUI O PSCIP Nº:



TÍTULO DO DESENHO:
IMPLANTAÇÃO E PLANTA BAIXA

OCUPAÇÃO: F-1 LOCAL ONDE HÁ OBJETO DE VALOR INESTIMÁVEL
RAZÃO SOCIAL: PREFEITURA MUNICIPAL DE PORTO MURTINHO
NOME FANTASIA: MUSEU DOM JAIME ANIBAL BARRERA
ENDEREÇO: RUA DR. COSTA MARQUÊS ESQUINA COM A RUA TEN. ANTÔNIO JOÃO, S/N, CENTRO - PORTO MURTINHOS
DATA: OUTUBRO/2025 REVISÃO: 00
Nº ART: ESCALA: COMO INDICADO
OBSERVAÇÕES: QUADRO DE ÁREAS GERAL: Área total construída: 548,50 m²
Área total do Lote/Terreno: 896,58 m²
Detalhamento do Quadro de Áreas: (ver prancha 01/01)
PRANCHA: 01/01

RESPONSÁVEL TÉCNICO: Nome: FÁBIO MARQUES RIBEIRO
Título: ENGENHEIRO CIVIL
Registro: 15276-D MS
CPF/RG: 879.413.171-68
PROPRIETÁRIO: PREFEITURA MUNICIPAL DE PORTO MURTINHO
Nome: NELSON CINTRA RIBEIRO
CPF: 099.689.629-53
CNPJ: 03.107.539/0001-32