

INFORMAÇÕES DA LINHA				
DURAÇÃO	VEL. MEDIA	ALT. MIN	ALT. MAX	DISTÂNCIA
05:31:11	37,1	222M	368M	207,533

0	Início da Rota - Prefeitura
1,01	Residência Monitora
4,58	Esc. Mun. Rufina Caldas
8,53	Esc. Mun. Santa Tereza
10,90	Esc. Mun. Castelo Branco
11,10	Esc. Est. Coronel Rufino
13,90	Esc. Mun. Zeus Benevides
14,30	Esc. Est. Coronel Juvêncio
18,20	Esc. Mun. MARC
29,30	Assentamento Arataba
30,50	Assentamento Arataba
31,30	Assentamento Arataba
45,00	Ponto Coleta de Aluno
46,10	Ponto Coleta de Aluno
48,30	Ponto Coleta de Aluno
49,60	Mata Burro
50,40	Mata Burro
51,10	Mata Burro
52,90	Mata Burro
54,10	Faz. Cerrito
77,40	Faz. Rio Verde
87,30	Faz. Santa Maria
98,50	Faz. Lagoa Grande
102,70	Faz. Lago Azul
111,70	Faz. São Joaquim
131,10	Faz. São Joaquim (Retiro)
146,50	Faz. Conquista do Prata
149,90	Faz. Aguias do Prata
154,20	Faz. Curé
160,50	Faz. Recanto Rio da Prata
207,53	Fim da Rota - Prefeitura

Título: LINHA ESCOLAR DO MUNICÍPIO DE JARDIM-MS

Folha: 01

Objetivo: Roteirização de Linha Escolar

Imóvel: Linha Estância do Prata

Distância: 207,533 km

Proprietário: Prefeitura Municipal de Jardim

Data: Abril / 2025

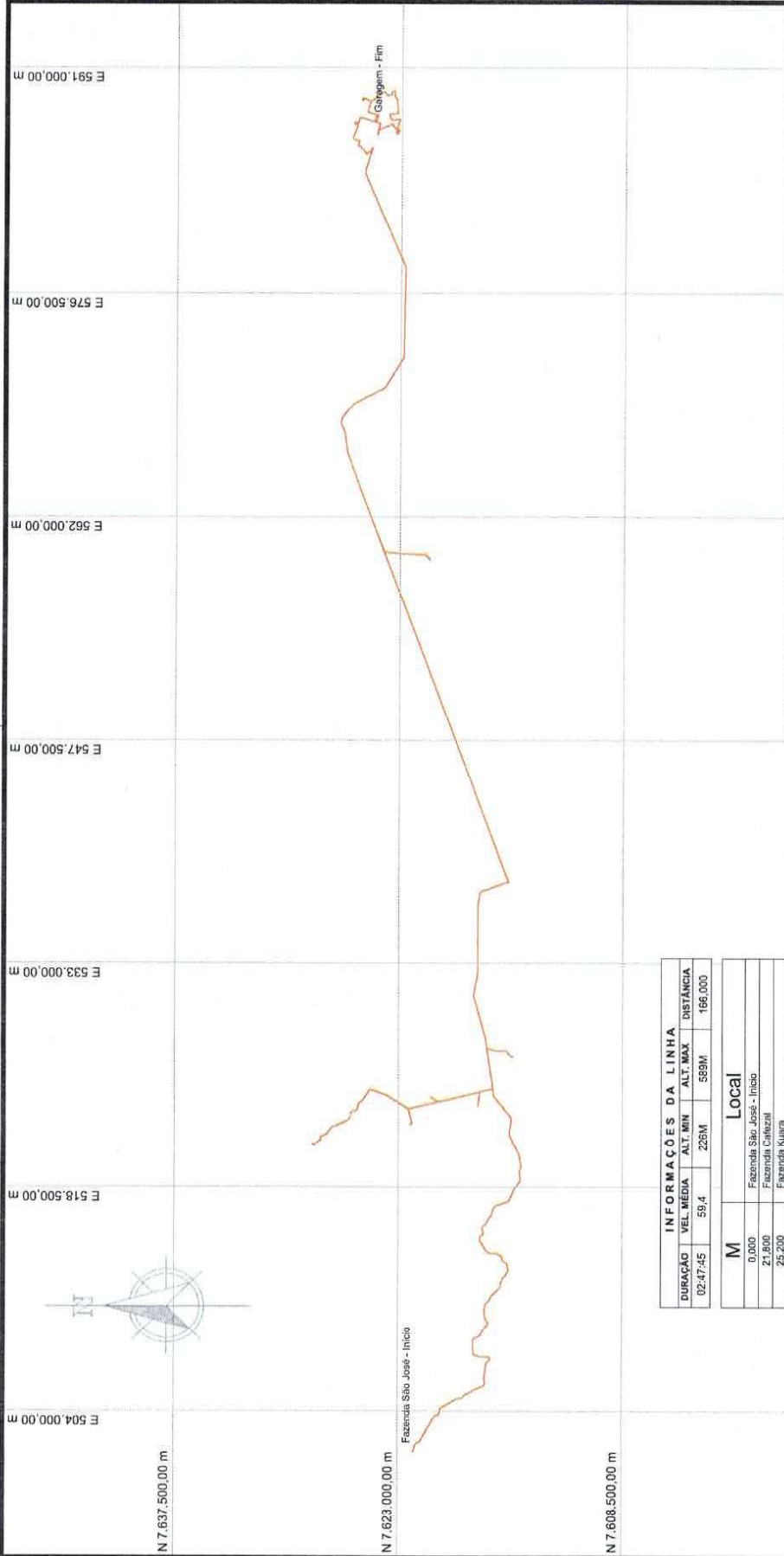
Localidade: Jardim/MS

Escala: S/ Escala

Proprietário: Prefeitura Municipal de Jardim

Resp. Técnico: KLEVERSON AUGUSTO RODRIGUES AKAMATSU
Eng. Agrônomo - CREA 12943 D-MS
 Rua: São João, nº 101 - Jardim, MS
 CEP: 78100-000

KLEVERSON AUGUSTO R. AKAMATSU
 Eng. Agrônomo
 CREA 12943 D-MS
 Código do Credenciado - EGOL



INFORMAÇÕES DA LINHA				
DURAÇÃO	VEL. MÉDIA	ALT. MIN	ALT. MAX	DISTÂNCIA
02:47:45	59,4	228M	569M	166,000

M	Local
0,000	Fazenda São José - Início
21,600	Fazenda Carneval
25,200	Fazenda Kuara
44,800	Fazenda Taboquinha
54,800	Fazenda Frei Galvão
57,700	Fazenda Morro Azul
58,300	Fazenda Elix
62,600	Fazenda Aurora
68,900	Fazenda Margarida
77,800	Fazenda Figueira
83,000	Ponto Turpa
85,500	Fazenda Figueirinha
98,400	Fazenda São Joaquim
109,200	Fazenda Santa Maria
121,300	Fazenda Jangade
143,800	Escola Municipal MARC
145,000	Escola Municipal Osvaldo F. Monteiro (Extensão)
147,200	Escola Municipal Castelo Branco
147,500	Escola Estadual Col. Rufino
149,000	Escola Estadual Col. Juvêncio (Uems)
151,100	Escola Municipal Prof. Rufina Caldas
152,200	Escola Municipal Prof. Beney Brunel
153,200	Escola Estadual Prof. Antônio P. Pereira
155,000	Escola Municipal Prof. Zaus Baravides
156,500	Escola Estadual Col. Juvêncio
158,000	Escola Municipal Durval Barbosa
166,000	Gatagem - Fim

Folha: 01

Título: LINHA ESCOLAR DO MUNICÍPIO DE JARDIM-MS

Objetivo: Levantamento da linha Escolar

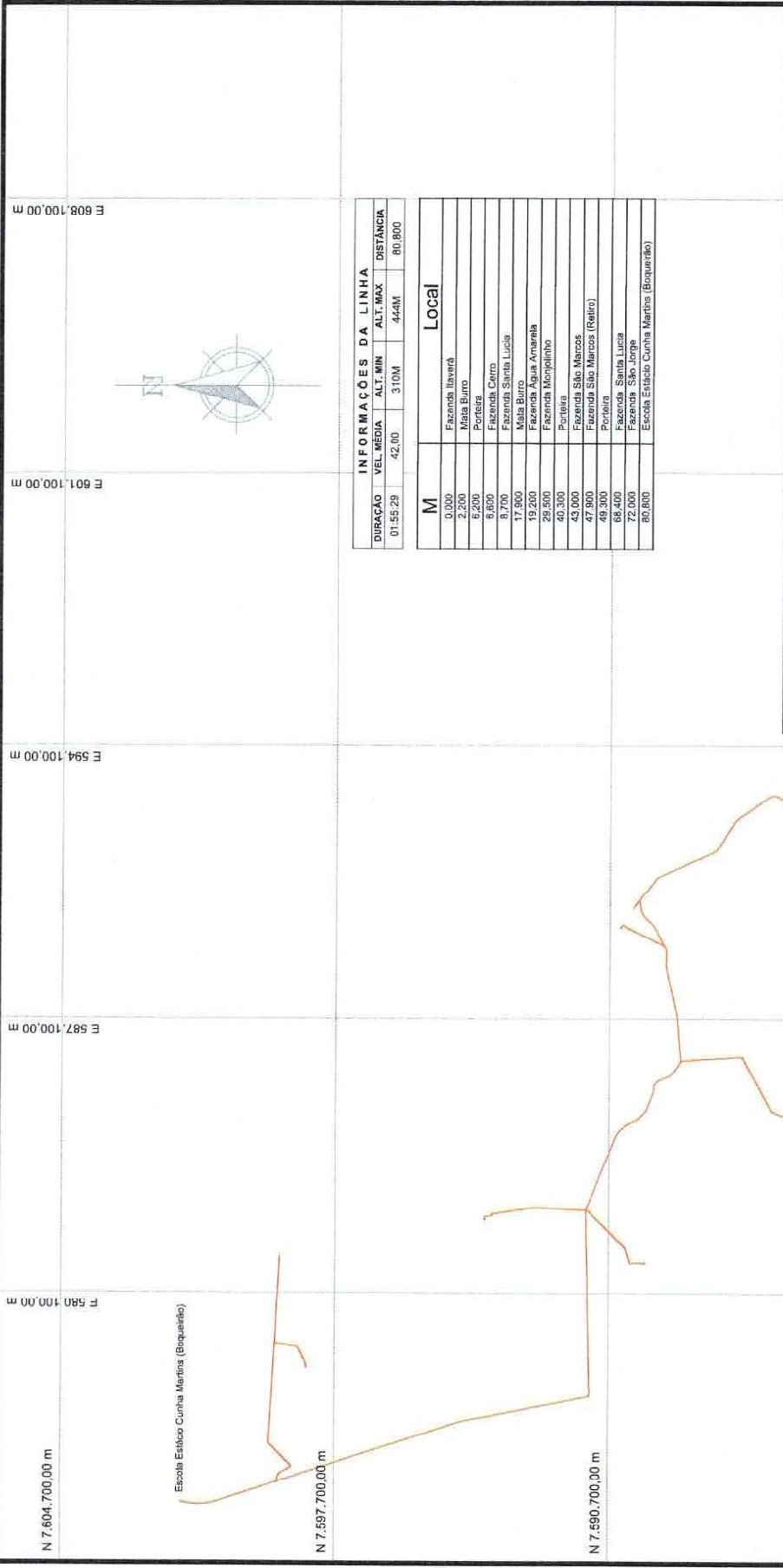
Inóvel: Linha Fazenda São José Distância: 166,00 km

Proprietário: Prefeitura Municipal de Jardim Data: Abril / 2025

Localidade: Jardim/MS Escala: S/ Escala

Proprietário: Resp. Técnico: KLEVERSON AUGUSTO RODRIGUES AKAMATSU; 88033280653

Proprietário: KLEVERSON AUGUSTO R. - AKAMATSU Eng. Agrícola CREA 12843-D-MS Código do Credenciado - ESOL



INFORMAÇÕES DA LINHA

DURAÇÃO	VEL. MÉDIA	ALT. MIN.	ALT. MAX.	DISTÂNCIA
01:55:29	42,00	310M	444M	80,800

M	Local
0,000	Fazenda Itaverá
2,200	Mata Bufo
5,200	Ponteira
5,600	Fazenda Cerro
5,700	Fazenda Santa Lucia
17,800	Mata Bufo
19,200	Fazenda Agua Amarela
29,500	Fazenda Montinho
40,300	Ponteira
43,000	Fazenda São Marcos
47,900	Fazenda São Marcos (Retiro)
49,300	Ponteira
68,400	Fazenda Santa Lucia
72,000	Fazenda São Jorge
80,800	Escola Estádio Cunha Martins (Biquetão)


Título: LINHA ESCOLAR DO MUNICÍPIO DE JARDIM-MS		Folha: 01	
Objetivo: Levantamento da linha Escolar		Distância: 80,80 km	
Imóvel: Linha Fazenda Itaverá		Data: Abril / 2025	
Proprietário: Prefeitura Municipal de Jardim		Escala: S/ Escala	
Localidade: Jardim/MS		Resp. Técnico:	
Proprietário: Prefeitura Municipal de Jardim		KLEVERSON AUGUSTO RODRIGUES AKAMATSU 98033280855	
		KLEVERSON AUGUSTO R. AKAMATSU Eng.º de Topografia CRETA/2043 D.A.M.S Código do Credenciado - EGOL	

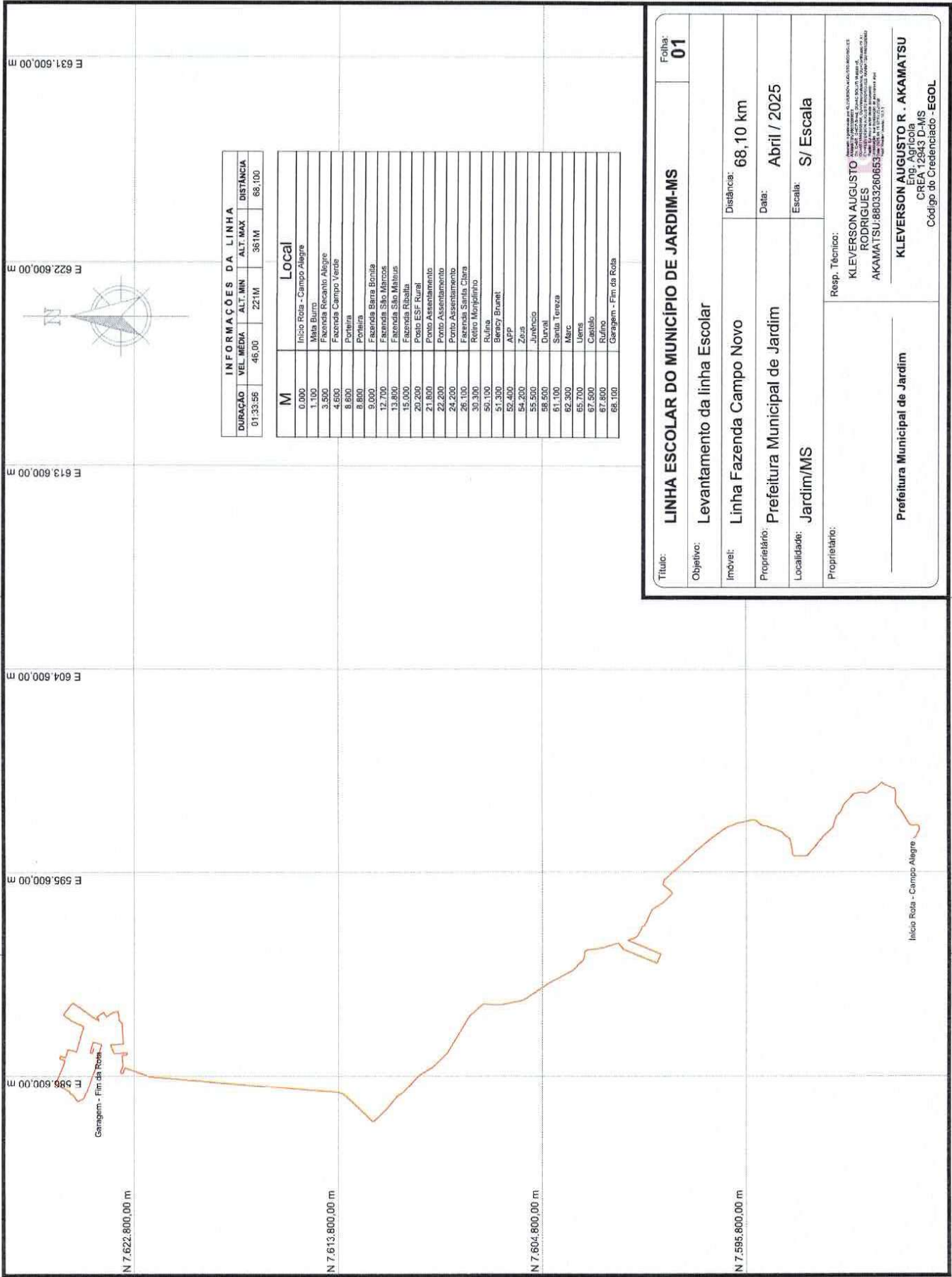


INFORMAÇÕES DA LINHA

DURAÇÃO	VEL. MÉDIA	ALT. MIN	ALT. MAX	DISTÂNCIA
02:26:25	63,2	231M	596M	154,10

M	Local
0,000	Fazenda Margarida
13,400	Fazenda Caltezal
29,300	Fazenda Frei Galvão
39,200	Fazenda Santa Fé
49,900	Fazenda Figueira
54,700	Povoado Luãk
57,200	Fazenda Figueirinha
61,100	Calçadão Bodoqueira
74,900	Porteira
75,900	Fazenda Lapa Bonita
85,100	Mata Burro
89,300	Fazenda Santa Maria
122,900	Escola Merc
124,100	Escola Santa Tereza
126,900	Escola Durval Barbosa
129,200	Escola Castelo Branco
129,400	Escola Estadual Cel. Rufino
130,900	União (União)
134,300	Escola Estadual Cel. Juvêncio (E.C. Jardim)
138,800	Escola Estadual Cel. Durval
142,100	Escola Municipal Prof. Zea Beneditas
144,000	Escola Estadual Prof. Antônio Pinto Pereira
145,700	Escola Municipal Prof. Binney Brunel
154,100	Gangamim - Fim

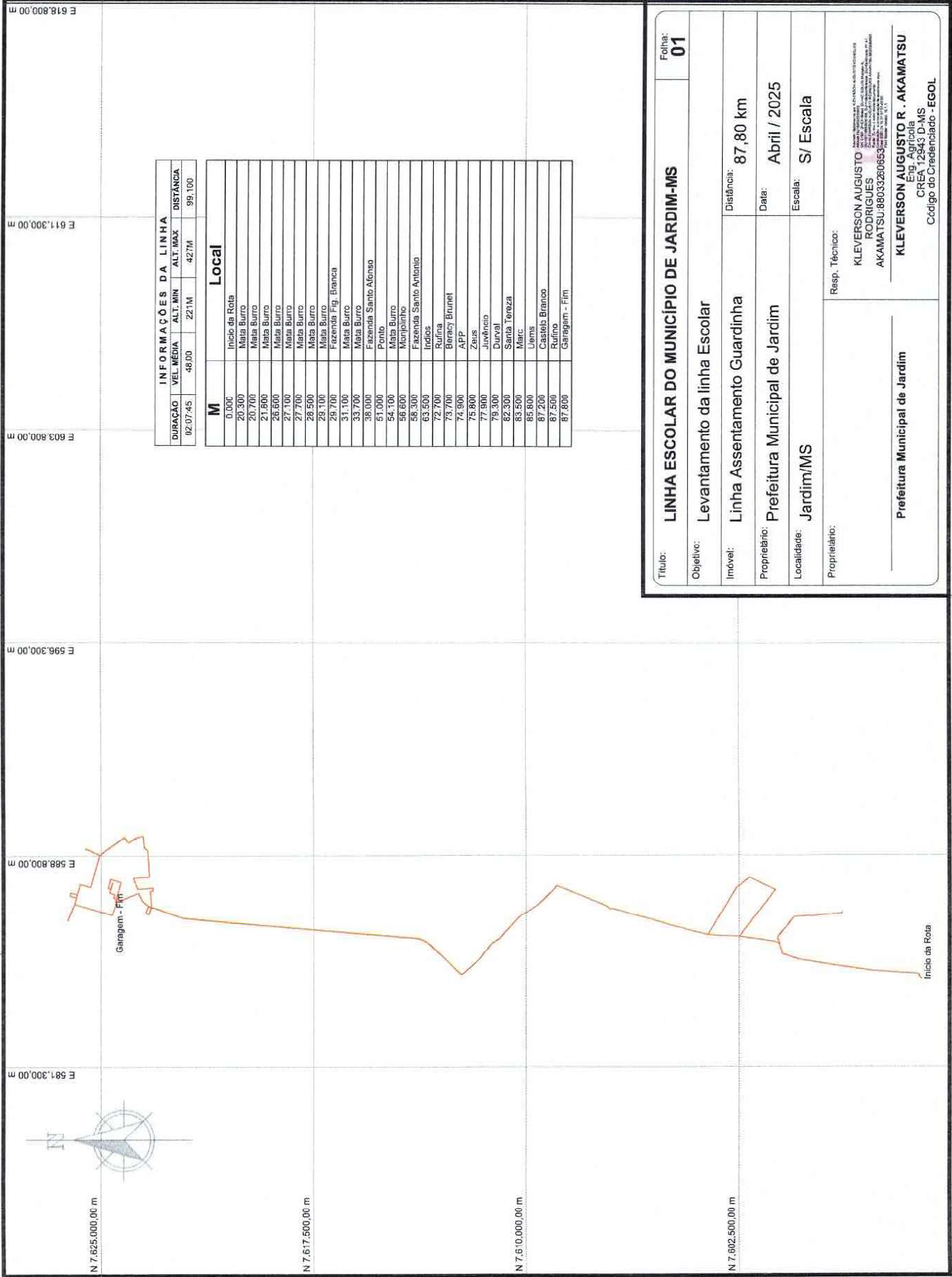
Título: LINHA ESCOLAR DO MUNICÍPIO DE JARDIM-MS		Folha: 01	
Objetivo: Levantamento da linha Escolar			
Imóvel: Linha Fazenda Santa Fé	Distância: 154,10 km		
Proprietário: Prefeitura Municipal de Jardim	Data: Abril / 2025		
Localidade: Jardim/MS	Escala: S/ Escala		
Proprietário: Prefeitura Municipal de Jardim		Resp. Técnico: KLEVERSON AUGUSTO RODRIGUES AKAMATSU 8803326063	
			
		KLEVERSON AUGUSTO R. AKAMATSU Eng. Agrônomo CREMOP/MS nº 12410 Código de Credenciado - EGOL	



INFORMAÇÕES DA LINHA				
DURAÇÃO	VEL. MÉDIA	ALT. MIN	ALT. MAX	DISTÂNCIA
01:33:56	46,00	221M	361M	68,100

M	Local
0,000	Início Rota - Campo Alegre
1,100	Mão Buva
3,500	Fazenda Recanto Alegre
4,600	Fazenda Campo Verde
8,800	Perúria
9,000	Perúria
12,700	Fazenda Barra Bonita
13,800	Fazenda São Marcos
15,000	Fazenda São Mateus
20,200	Fazenda Ribalta
21,800	Ponto ESF Rural
22,200	Ponto Assentamento
24,200	Ponto Assentamento
26,100	Fazenda Santa Clara
30,300	Retiro Morfológico
50,100	Ruína
51,300	Beracy Brunel
52,400	APP
54,200	Zeus
55,500	Jinêncio
58,500	Durval
61,100	Santa Tereza
62,300	Marc
65,700	Uerns
67,500	Castelo
67,800	Ruíno
68,100	Garagem - Fim da Rota

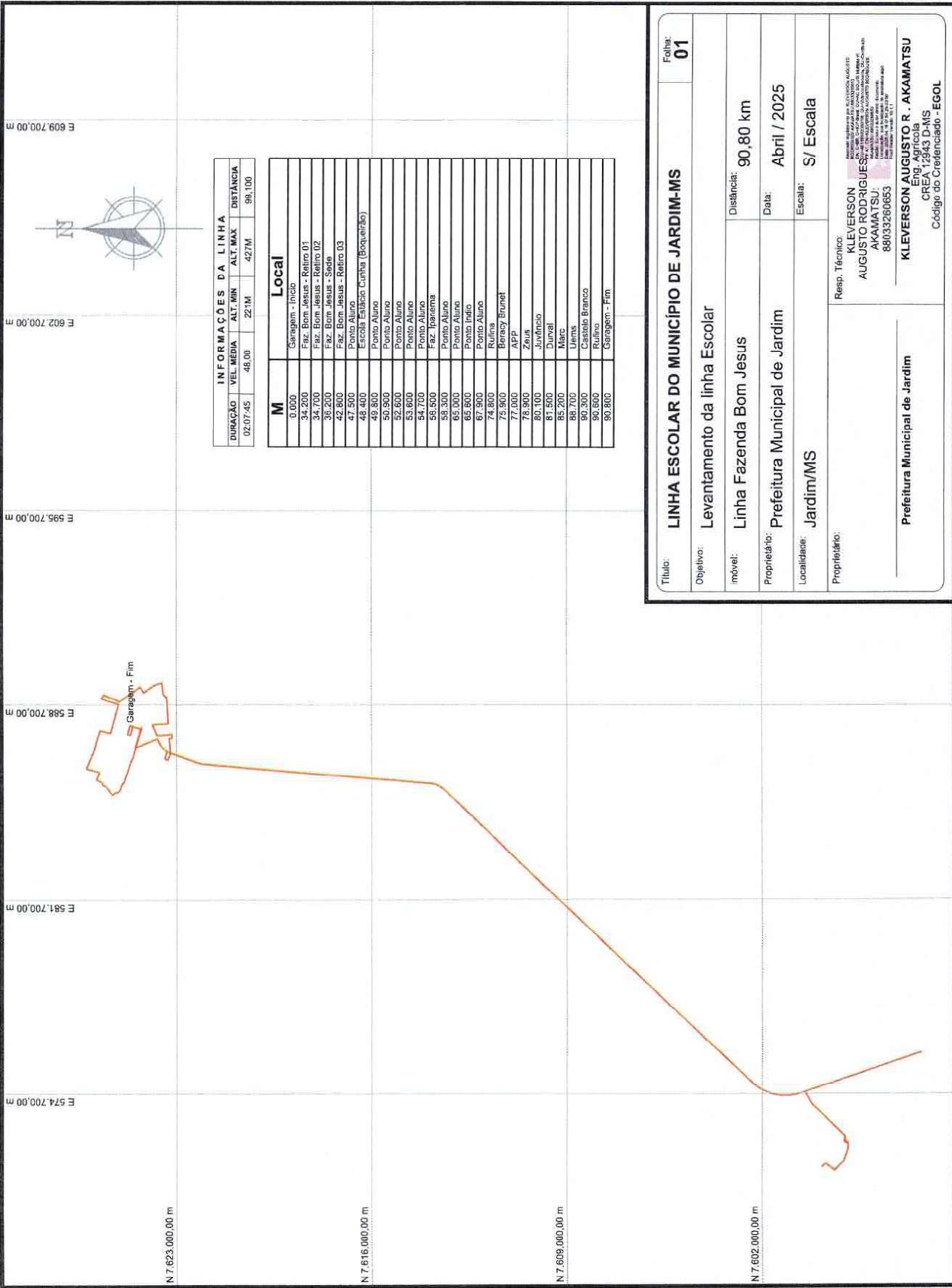
Título: LINHA ESCOLAR DO MUNICÍPIO DE JARDIM-MS		Folha: 01	
Objetivo: Levantamento da linha Escolar		Distância: 68,10 km	
Imovel: Linha Fazenda Campo Novo		Data: Abril / 2025	
Proprietário: Prefeitura Municipal de Jardim		Escala: S/ Escala	
Localidade: Jardim/MS		Resp. Técnico:	
Proprietário: Prefeitura Municipal de Jardim		KLEVERSON AUGUSTO Eng. Agrícola RODRIGUES AKAMATSU/86033260653	
Proprietário: Prefeitura Municipal de Jardim		KLEVERSON AUGUSTO R. - AKAMATSU Eng. Agrícola CREA 12843 D-MS Código do Credenciado - EGOL	



INFORMAÇÕES DA LINHA			
DURAÇÃO	VEL. MÉDIA	ALT. MIN	ALT. MAX
02:07:45	48,00	221M	427M
			DISTÂNCIA
			99,100

M	Local
0,000	Início da Rota
20,300	Mata Burro
20,700	Mata Burro
21,600	Mata Burro
26,600	Mata Burro
27,100	Mata Burro
27,700	Mata Burro
28,500	Mata Burro
29,100	Mata Burro
29,700	Fazenda Fiq. Branca
31,100	Mata Burro
33,700	Mata Burro
36,000	Fazenda Santo Afonso
51,000	Parque
54,100	Mata Burro
56,800	Monte-jardo
58,300	Fazenda Santo Antonio
63,600	Indios
72,700	Ruínas
73,700	Berney Brunel
74,900	APP
75,800	Zeus
77,900	Juvêncio
79,300	Durval
82,300	Santa Tereza
83,500	Marc
85,800	Uerns
87,200	Casela Branco
87,500	Rufino
87,800	Garagem - Fim

Título: LINHA ESCOLAR DO MUNICÍPIO DE JARDIM-MS		Folha: 01
Objetivo: Levantamento da linha Escolar		
Inível: Linha Assentamento Guardinha	Distância: 87,80 km	
Proprietário: Prefeitura Municipal de Jardim	Data: Abril / 2025	
Localidade: Jardim/MS	Escala: S/ Escala	
Proprietário:		Resp. Técnico:
Prefeitura Municipal de Jardim		KLEVERSON AUGUSTO RODRIGUES <small>Eng. Agrônomo - CREA 12840 D-MS</small> AKAMATSU <small>Eng. Agrônomo - CREA 12840 D-MS</small>
Prefeitura Municipal de Jardim		KLEVERSON AUGUSTO R. AKAMATSU <small>Eng. Agrônomo - CREA 12840 D-MS</small> AKAMATSU <small>Eng. Agrônomo - CREA 12840 D-MS</small>



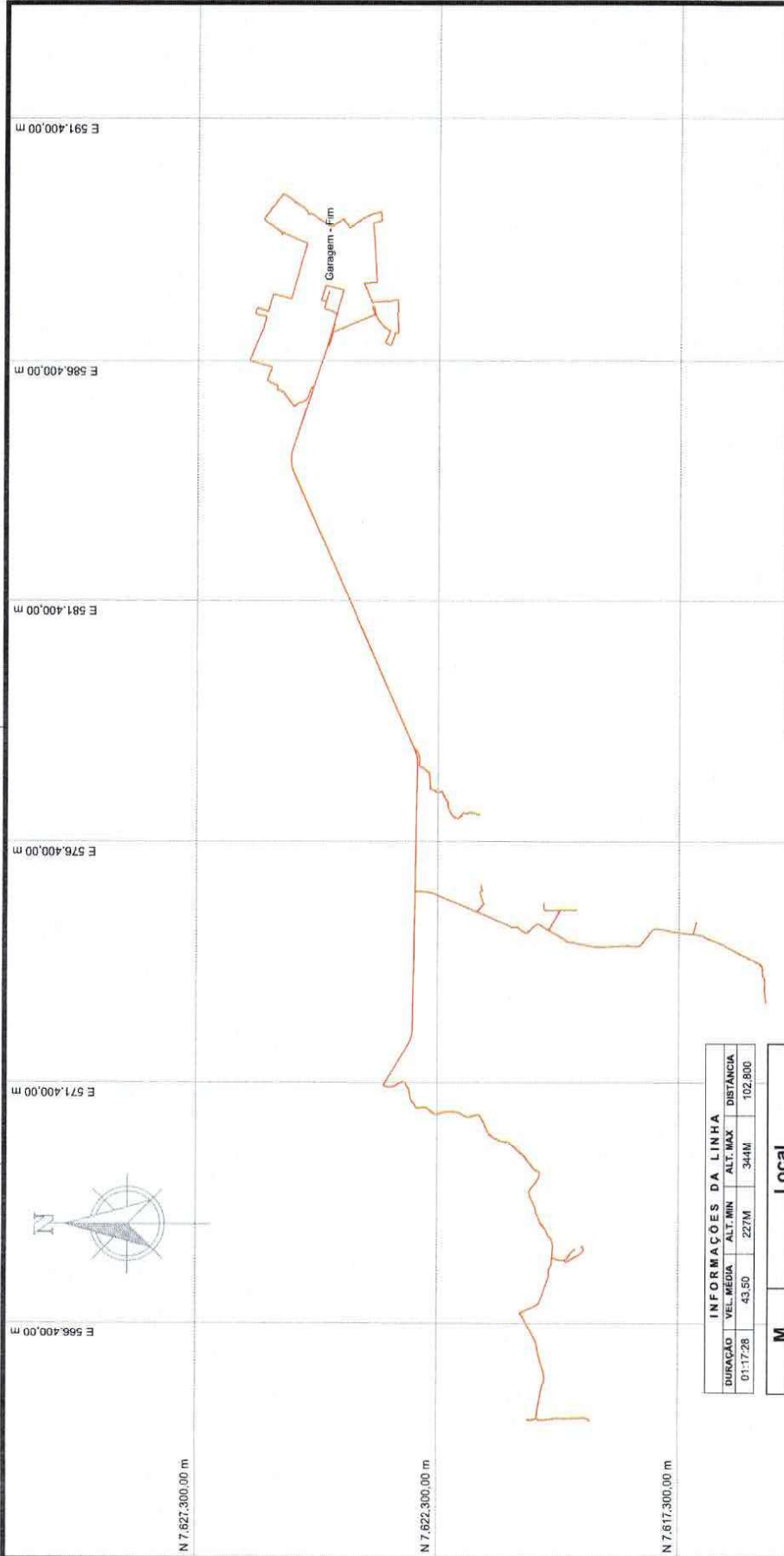
INFORMAÇÕES DA LINHA

DURAÇÃO	VEL. MEDIA	ALT. MIN	ALT. MAX	DISTÂNCIA
02:07:45	48,00	221M	427M	99,100

M

M	Local
0.000	Garagem - Início
34.200	Faz. Bom Jesus - Retiro 01
34.700	Faz. Bom Jesus - Retiro 02
36.200	Faz. Bom Jesus - São
42.800	Faz. Bom Jesus - Retiro 03
47.500	Ponto Aluno
48.400	Escola Estácio Cunha (Boqueirão)
49.800	Ponto Aluno
50.900	Ponto Aluno
52.600	Ponto Aluno
53.800	Ponto Aluno
54.700	Ponto Aluno
55.500	Faz. Iporema
59.300	Ponto Aluno
65.000	Ponto Aluno
65.800	Ponto Indio
67.900	Ponto Aluno
74.800	Rulino
75.900	Beracy Brungel
77.000	APP
78.900	Zeus
80.100	Juvêncio
81.500	Durval
85.200	Marc
88.700	Uirnes
90.300	Castelo Branco
90.600	Rulino
90.800	Garagem - Fim

Título: LINHA ESCOLAR DO MUNICÍPIO DE JARDIM-MS		Folha: 01	
Objetivo: Levantamento da linha Escolar		Distância: 90,80 km	
Imóvel: Linha Fazenda Bom Jesus		Data: Abril / 2025	
Proprietário: Prefeitura Municipal de Jardim		Escala: S/ Escala	
Localidade: Jardim/MS			
Proprietário: Prefeitura Municipal de Jardim		Resp. Técnico: KLEVERSON AUGUSTO RODRIGUES AKAMATSU 88033260653	
		KLEVERSON AUGUSTO R. AKAMATSU Engenheiro de Edificações CREA 1.2943 D-MS Código do Credenciado - EGOL	



INFORMACOES DA LINHA

DURACAO	VEL. MEDIA	ALT. MIN	ALT. MAX	DISTANCIA
01:17:28	43,50	227M	344M	102,800

M	Local
0,000	Garagem
20,000	Rod. Nossa Senhora
34,000	Arvore do Aço
35,000	Arvore do Aço
50,700	Mata Burro
52,800	Mata Burro
53,100	Mata Burro
54,100	Mata Burro
55,100	Mata Burro
52,200	Faz. Mucosao
57,900	Faz. Tanumã
63,000	Chacara Marlei
66,300	Chacara Liliane
73,700	Assentamento Quero Quero
86,600	Marc.
87,800	Santa Tereza
90,500	Durval
93,100	Juvêncio
94,100	Zeus
96,000	APP
97,100	Berney
98,100	Rufina
100,200	Uems
102,300	Castelo Branco
102,500	Rufino
102,800	Garagem - Firm

Titulo:	LINHA ESCOLAR DO MUNICIPIO DE JARDIM-MS		Folha:	01
Objetivo:	Levantamento da linha Escolar			
Imovel:	Linha Fazenda Imbirussú	Distancia:	102,80 km	
Proprietário:	Prefeitura Municipal de Jardim	Data:	Abril / 2025	
Localidade:	Jardim/MS	Escala:	S/ Escala	
Proprietário:	Resp. Técnico: KLEVERSON AUGUSTO RODRIGUES AKAMATSU; 88033260653 RUA JOSE DE SALES, 111 - JARDIM - JARDIM/MS - MS CEP: 78200-000 - Fone: (67) 3333-1111			
	KLEVERSON AUGUSTO R. AKAMATSU Eng. Agrícola CREA 12845 D-MS Código do Credenciado - EG0L			

Prefeitura Municipal de Jardim