



Folha n°	413
Rubrica	

ESTADO DE MATO GROSSO DO SUL
MUNICIPIO DE JARDIM

**PROCESSO ADMINISTRATIVO Nº 059/2026
CONCORRÊNCIA ELETRÔNICA Nº 0042026**

ANEXO XI – PRANCHAS DO PROJETO



PEÇAS GRÁFICAS



MAPA DE LOCALIZAÇÃO

- Prancha 01 – Mapa de Localização da Obra e das Jazidas.

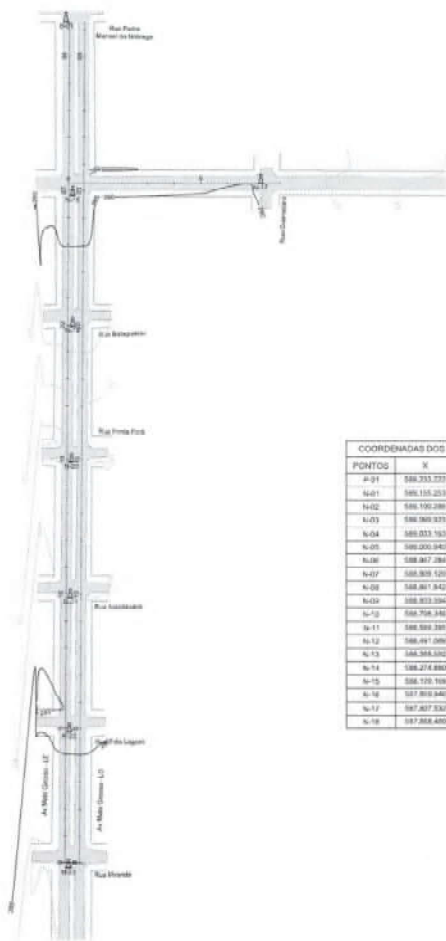


PROJETO GEOMÉTRICO

- Prancha 02 – Projeto Geométrico.

PROJETO GEOMÉTRICO

ESCALA: 1:2.000



COORDENADAS DOS MARCOS DA POLIGONAL			
PONTOS	X	Y	Z
4-01	588.333.233	7.622.876.187	237.831
4-01	588.155.253	7.622.720.703	238.898
4-02	588.190.280	7.622.658.813	233.475
4-03	588.360.233	7.622.207.968	236.344
4-04	588.233.163	7.622.263.870	238.291
4-05	588.200.940	7.622.471.233	238.418
4-06	588.807.284	7.622.383.186	243.482
4-07	588.809.120	7.622.280.542	243.101
4-08	588.811.842	7.622.157.017	245.878
4-09	588.813.094	7.622.044.670	247.700
4-10	588.768.348	7.622.044.033	247.390
4-11	588.588.280	7.622.189.678	252.216
4-12	588.681.080	7.622.122.665	253.204
4-13	588.384.002	7.622.170.120	261.384
4-14	588.274.880	7.622.181.272	269.725
4-15	588.170.100	7.622.145.040	273.772
4-16	587.809.840	7.622.181.000	276.847
4-17	587.407.532	7.622.221.686	278.680
4-18	587.008.480	7.622.362.578	279.881

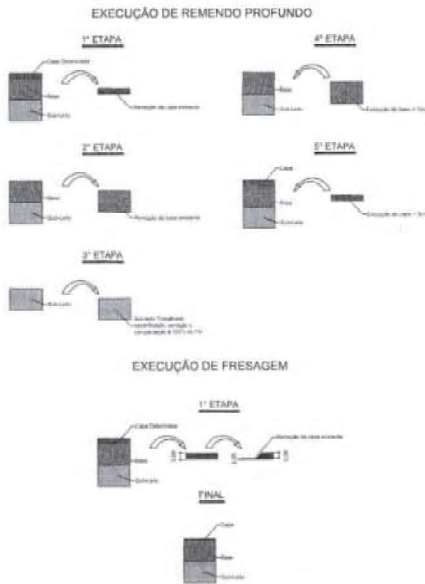
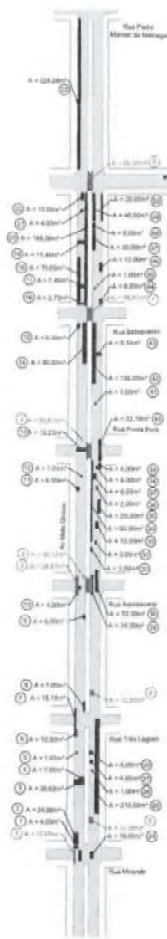
<p>CADASTRO</p> <p>— QUADRAS</p> <p>— PAV. EXISTENTE</p>		<p>EXECUTAR</p> <p>— EIXO</p> <p>— ESTACAS</p> <p>— MARCO DA POLIGONAL</p>	
<p>Julliana Regazzoli Martins Engenheira CREA: MS 07425 MAT: 5.185-1</p>			
<p>INFRAESTRUTURA URBANA RESTAURAÇÃO FUNCIONAL DO PAVIMENTO</p>			
<p>AV. MATO GROSSO E RUA RONDONÓPOLIS</p>		<p>JARDIM LMS</p>	
		<p>elemento ARQUITETURA E URBANISMO</p> <p>MARKELLA BERNARDO LIMA ARQUITETA CREA: MS 07425 MAT: 5.185-1</p>	
<p>PROJETO GEOMÉTRICO</p>			
INDICADAS		ABRIL/2026 00 EXECUTIVO	
			02

Folha nº 02

PROJETO DE RESTAURAÇÃO FUNCIONAL DO PAVIMENTO

- Prancha 03 – Projeto Fresagem e Remendo Profundo;
- Prancha 04 – Projeto Recapeamento.

PROJETO DE FRESAGEM E REMENDO PROFUNDO
 ESCALA: 1:2.000

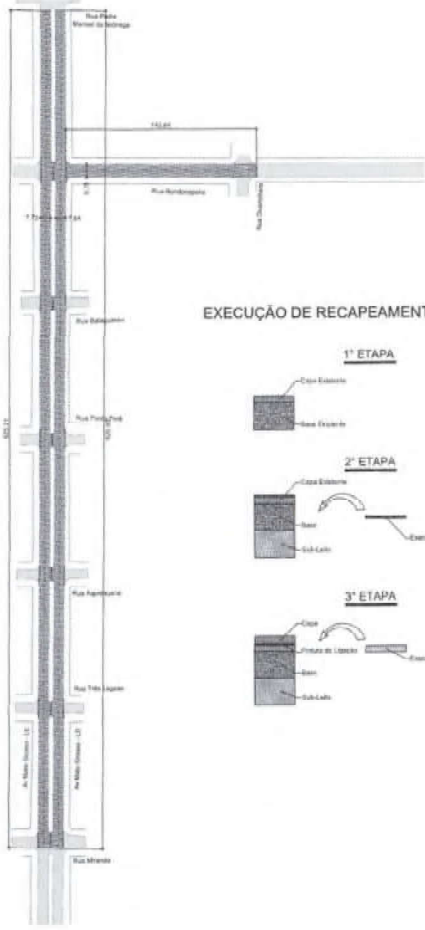


<p>GADASTRO</p> <p>— QUADRAS</p> <p>— PAV. EXISTENTE</p>		<p>EXECUTAR</p> <p>▨ FRESAGEM</p> <p>▨ REMENDO PROFUNDO</p>	
<p>Juliano Regaselli Martins</p> <p>Engenheiro</p> <p>CREA: MS 67453 / MAI: 5.185-1</p>			
<p>INFRAESTRUTURA URBANA</p> <p>RESTAURAÇÃO FUNCIONAL DO PAVIMENTO</p>			
<p>AV. MATO GROSSO E RUA RONDONÓPOLIS</p>		<p>JARDIM / MS</p>	
		<p>elemento</p> <p>engenharia e arquitetura</p> <p>MARCELA BERNARDO LIMA</p> <p>ARQUITETA</p> <p>CREA: MS 67453 / MAI: 5.185-1</p>	
<p>PROJETO DE FRESAGEM E REMENDO PROFUNDO</p>			
<p>INDICADAS</p>		<p>ABRIL/2026</p>	
<p>00</p>		<p>EXECUTIVO</p>	
			<p>03</p>

Rubrica nº 410

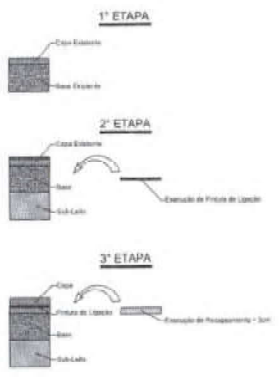
PROJETO DE RECAPEAMENTO

ESCALA: 1:2.000




ESTRUTURA DO PAVIMENTO	
NOME DA VIA	LARG. MÉDIA DA VIA (m)
Av. Mato Grosso - LD	7,72
Av. Mato Grosso - LD	7,64
Rua Rondonópolis	3,75

EXECUÇÃO DE RECAPEAMENTO ASFÁLTICO



DETALHE DE EXECUÇÃO



CADASTRO	EXECUTAR
INFRAESTRUTURA URBANA RESTAURAÇÃO FUNCIONAL DO PAVIMENTO	
AV. MATO GROSSO E RUA RONDONÓPOLIS	
JARDIM IRES	
PROJETO DE RECAPEAMENTO ASFÁLTICO	
INDICADAS ABRIL/2026 00 EXECUTIVO	
04	

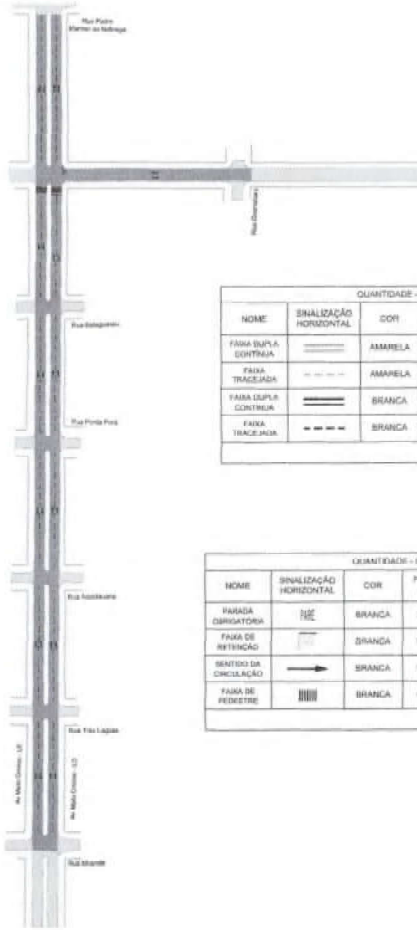
Rubrica nº 441



PROJETO DE SINALIZAÇÃO VIÁRIA

- Prancha 05 – Projeto de Sinalização Viária;
- Prancha 06 – Projeto Tipo de Sinalização Viária.

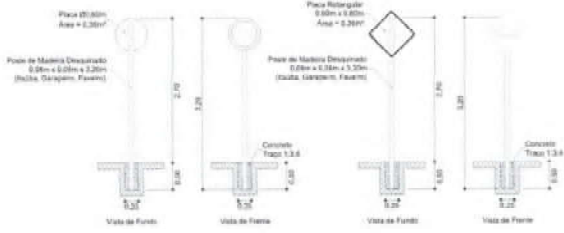


PROJETO DE SINALIZAÇÃO
ESCALA: 1:2.000



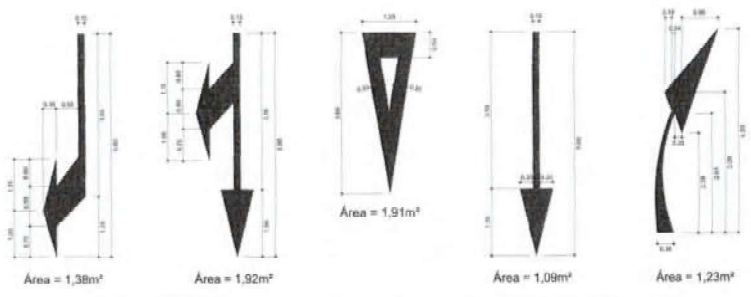
QUANTIDADE - SINALIZAÇÃO HORIZONTAL - FAIXAS							
NOME	SINALIZAÇÃO HORIZONTAL	COR	PIRATURAS (Tipos)	ESPESSURA DA FAIXA	EXTENSÃO (m)	CONDICÃO (%)	EXTENSÃO (Total)
FAIXA DUPLO CONTINUA	=====	AMARELA	MECANIZADA	0,12m	30,00m	-	30,00m
FAIXA TRACELADA	- - - - -	AMARELA	MECANIZADA	0,12m	106,00m	50%	53,00m
FAIXA DUPLO CONTINUA	=====	BRANCA	MECANIZADA	0,12m	15,00m	-	15,00m
FAIXA TRACELADA	- - - - -	BRANCA	MECANIZADA	0,12m	1.034,18m	90%	930,56m
EXTENSÃO TOTAL DAS FAIXAS = 615,00m							

QUANTIDADE - SINALIZAÇÃO HORIZONTAL - MARCAS								
NOME	SINALIZAÇÃO HORIZONTAL	COR	PIRATURAS (Tipos)	ÁREA (Quadrado)	ESPESSURA DA FAIXA	EXTENSÃO (m)	QUANT. (Total)	ÁREA (Total)
PARADA OBRIGATORIA	STOP	BRANCA	MANUAL	2,82m²	-	-	01	2,82m²
FAIXA DE REFLEXÃO	REFL	BRANCA	MANUAL	-	0,40m	14,88m	-	5,95m²
SENTELO DA CIRCULAÇÃO	→	BRANCA	MANUAL	1,08m²	-	-	20	21,64m²
FAIXA DE PEDESTRE		BRANCA	MANUAL	-	0,40m	64,00m	-	25,34m²
ÁREA TOTAL DAS MARCAS = 62,80m²								

CADASTRO	EXECUTAR
<ul style="list-style-type: none"> □ QUADROS — PAV. EXISTENTE 	<ul style="list-style-type: none"> ▬ PAV. EXECUTAR
INFRAESTRUTURA URBANA RESTAURAÇÃO FUNCIONAL DO PAVIMENTO	
AV. MATO GROSSO E RUA RONDONÓPOLIS	
JARDIM / MS	
PROJETO DE SINALIZAÇÃO VIÁRIA	
INDICADAS	05
ABRIL/2026	00 EXECUTIVO



NOTA:
 1 - O projeto de sinalização viária, foi elaborado de acordo com os manuais de:
 - "Sinalização Vertical de Regulamentação" - Volume I, CONTRAN, publicado por meio da Resolução nº 973, de 18 de julho de 2022.
 - "Sinalização Horizontal" - Volume IV, CONTRAN, publicado por meio da Resolução nº 973, de 18 de julho de 2022.
 2 - Antes do início da execução da sinalização, a fiscalização deverá submeter, imprescindível, o projeto para apreciação e aprovação do DNIT.



Juliana Rogasch Martins
 Engenheira
 CREA: MS 07425 | MRR 5.110-1

INFRAESTRUTURA URBANA
RESTAURAÇÃO FUNCIONAL DO PAVIMENTO

AV. MATO GROSSO E RUA RONDONÓPOLIS **JARDIM MS**

PROJETO TIPO (SINALIZAÇÃO VIÁRIA)

INDICADAS ABRIL/2026 00 EXECUTIVO 06

Folha nº 04
 Rubrica