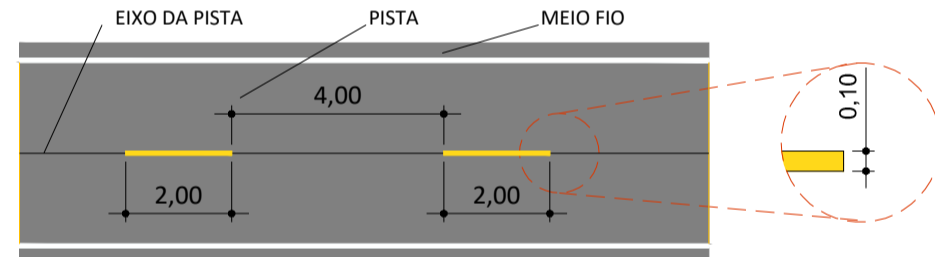
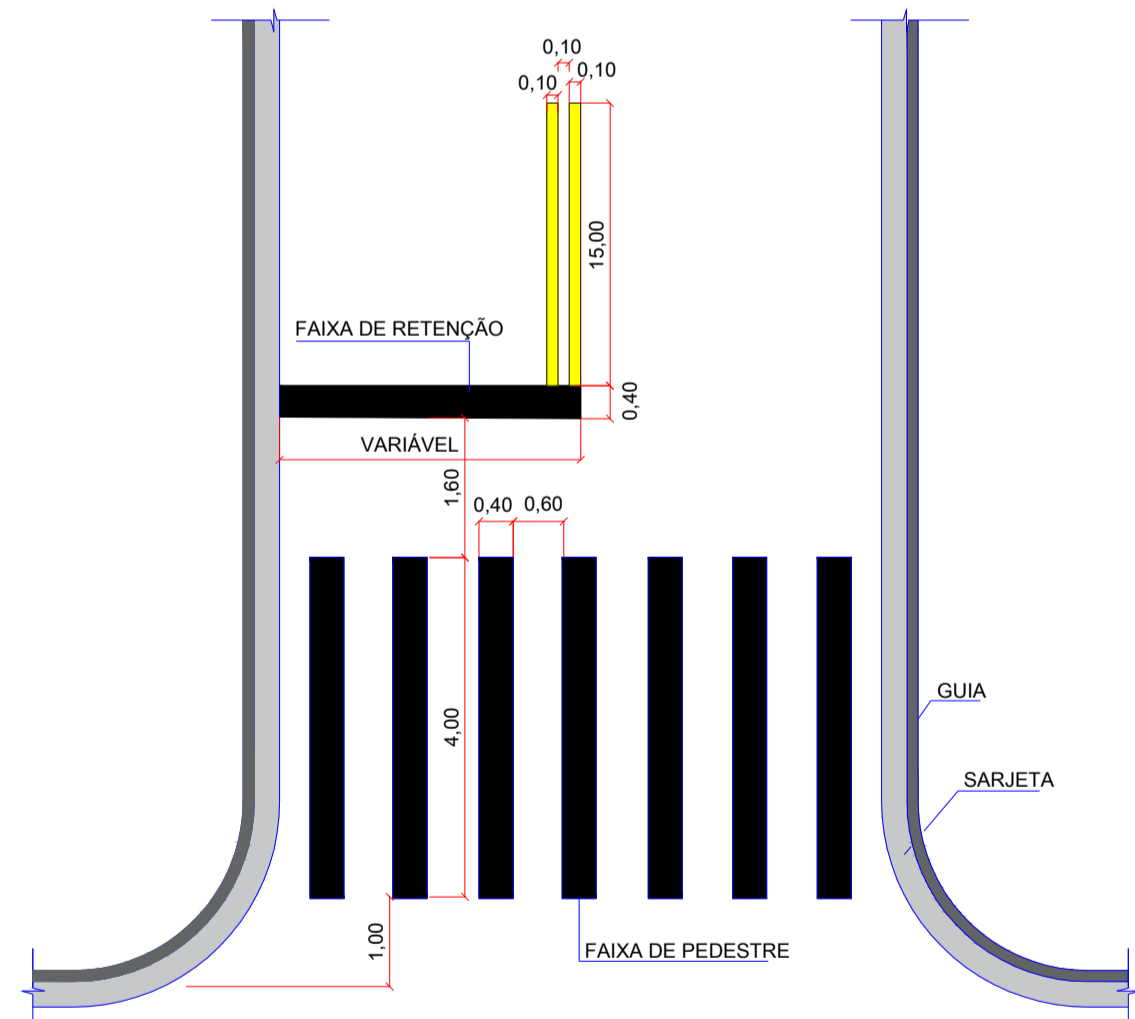




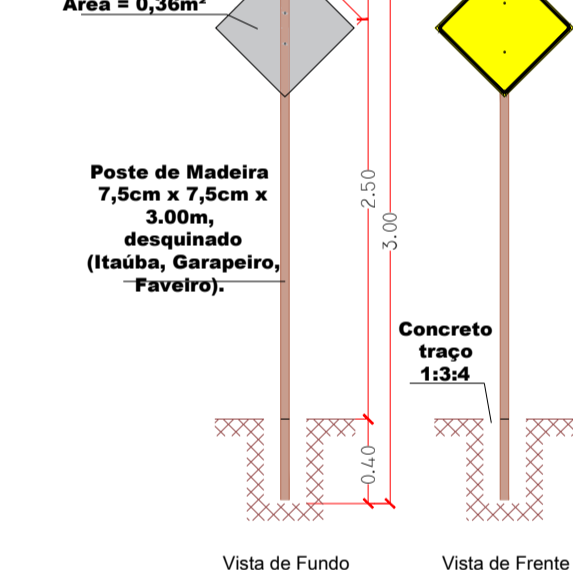
DETALHE FAIXA TRACEJADA AMARELA



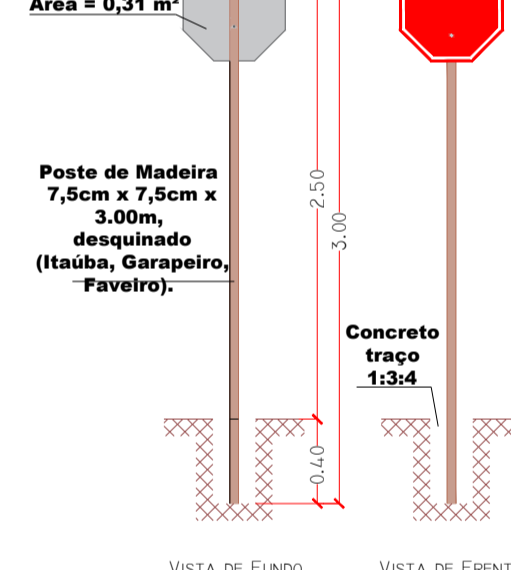
DETALHE "PARE"



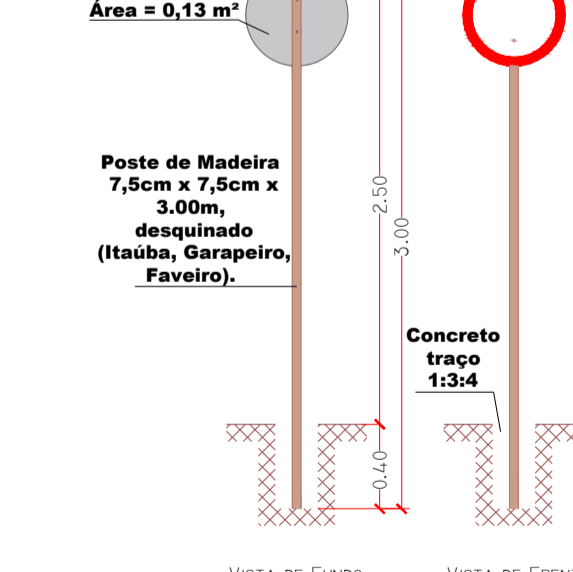
Placa 60 cm x 60 cm
Área = 0,36m²



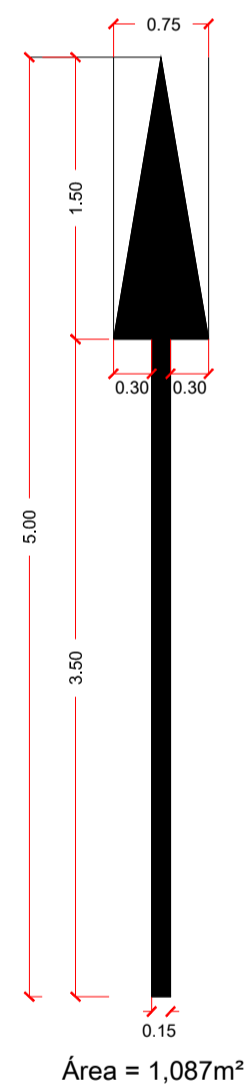
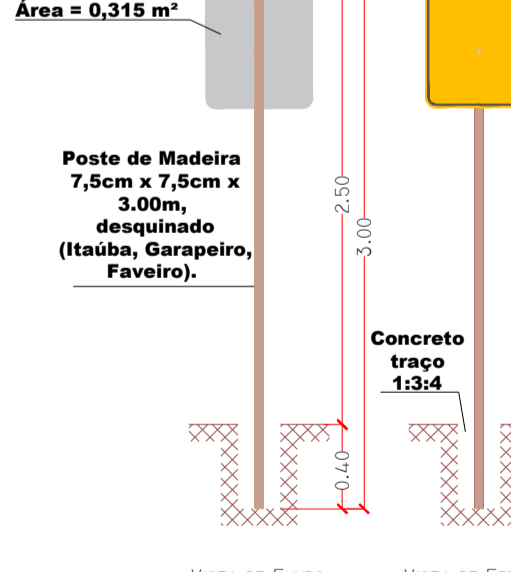
Placa Ø 40 cm
Área = 0,31 m²



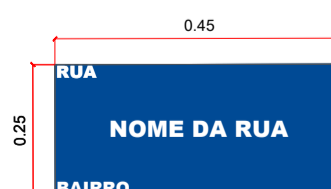
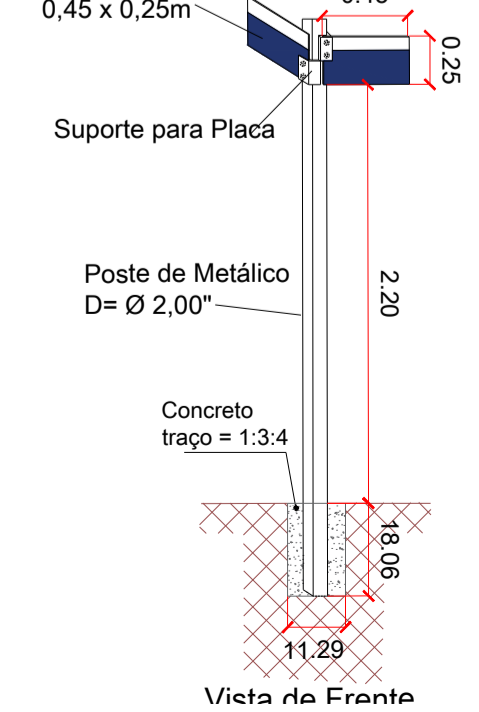
Placa Ø 40 cm
Área = 0,13 m²



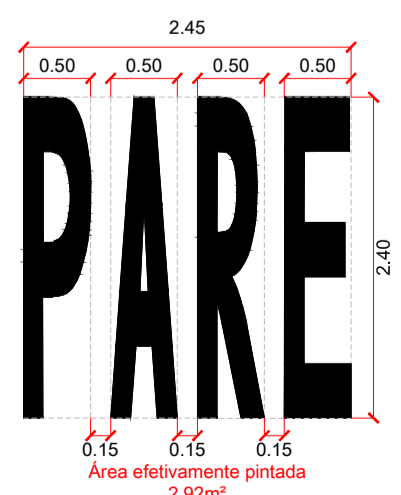
Placa 45 cm x 70 cm
Área = 0,315 m²



Chapa Metálica
0,45 x 0,25m



- CONVENÇÕES**
- SINALIZAÇÃO HORIZONTAL**
- FAIXA DUPLA CONTÍNUA - AMARELA
 - FAIXA TRACEJADA SIMPLES - AMARELA
 - LINHA DE RETENÇÃO - BRANCA
- SINALIZAÇÃO VERTICAL**
- PLACA DE LOGRADOUROS
 - PLACA DE PARADA OBRIGATÓRIA
 - PLACA DE VELOCIDADE MÁXIMA PERMITIDA



APROVAÇÃO

Nº DA REVISÃO	DATA	DESCRIÇÃO	ANALISADO	VISTO

AUTOR DO PROJETO: ALAN PINHEIRO TRINDADE
ENGENHEIRO CIVIL
CREA 70161/D - MS

CONTRATANTE: Prefeitura Municipal de Nova Andradina
CNPJ: 03.173.317/0001-18

CONTRATANTE: INFRAESTRUTURA PAVIMENTAÇÃO ASFÁLTICA
RUA JABER CLEDSON DA SILVA

LOCAL: NOVA ANDRADINA / MS

AUTOR DO PROJETO: LBM

PROJETO EXECUTIVO
PROJETO DE SINALIZAÇÃO

DATA DE EMISSÃO: DEZ/2025

ESCALA: 1:50

01