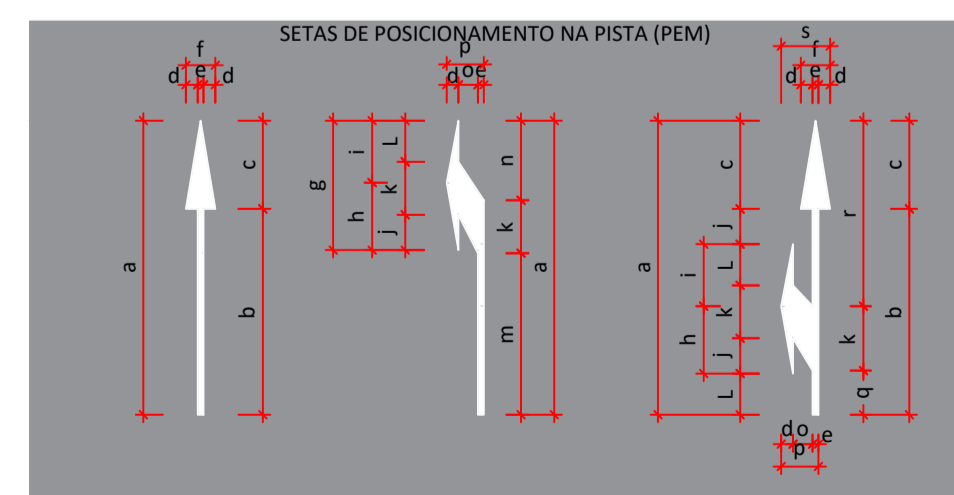
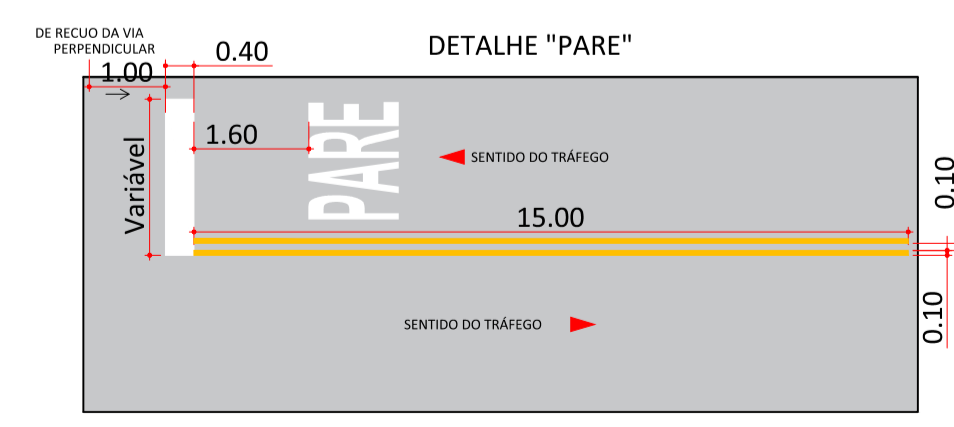
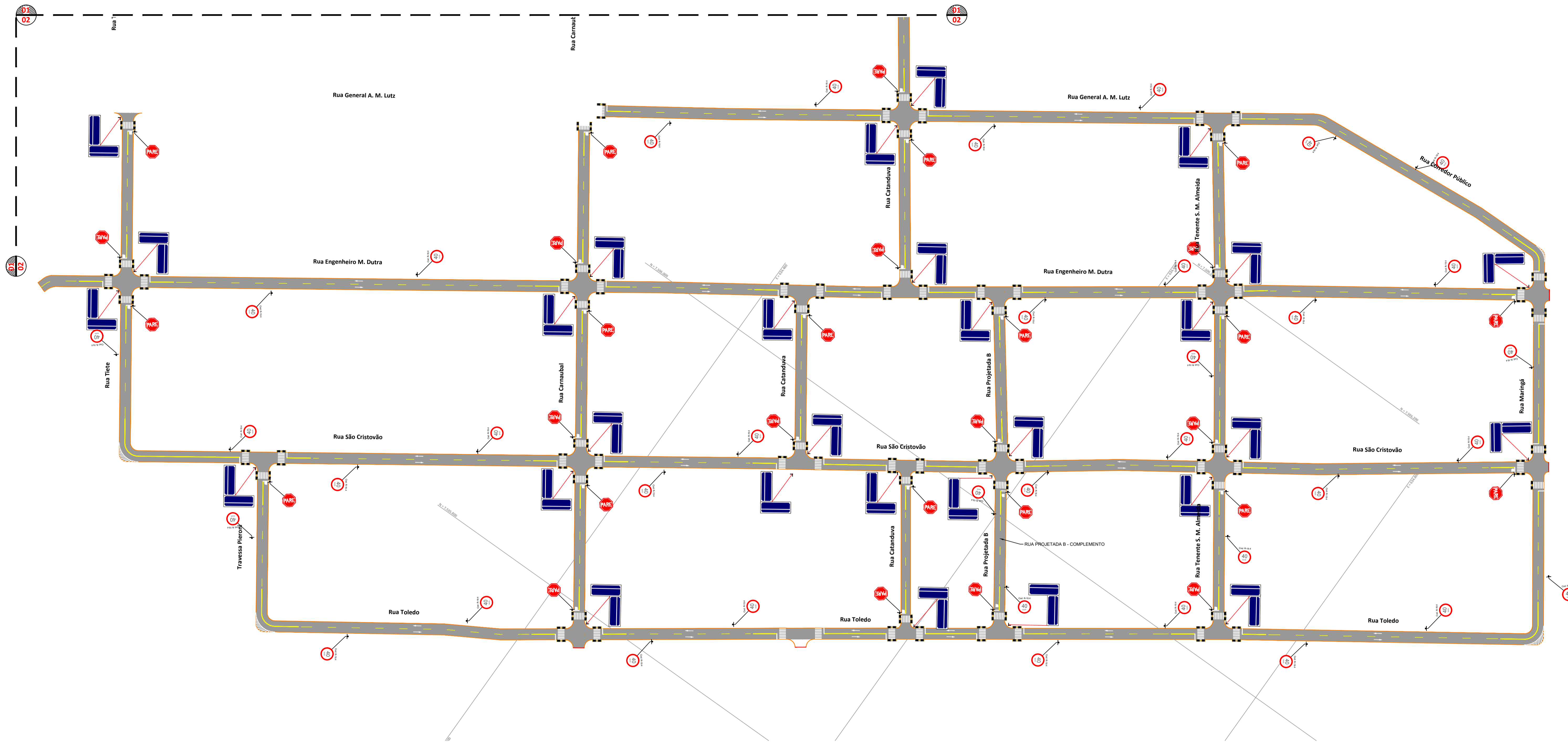
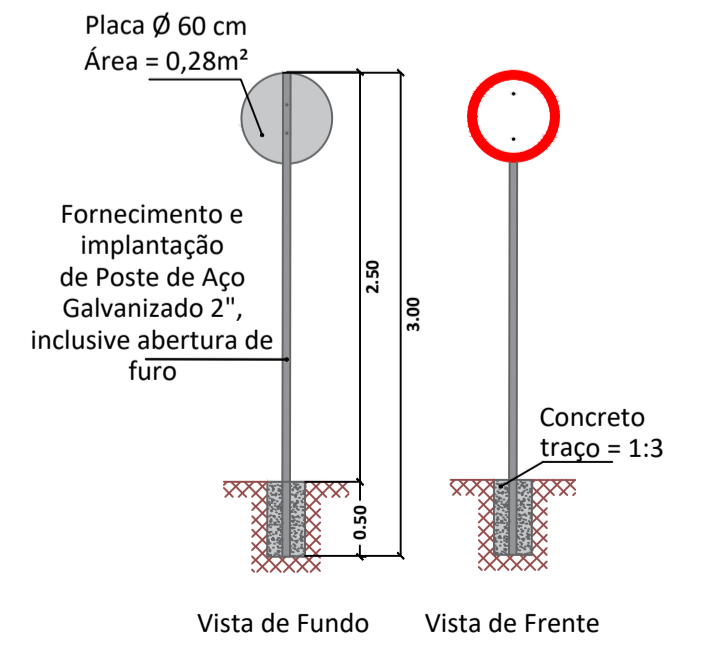
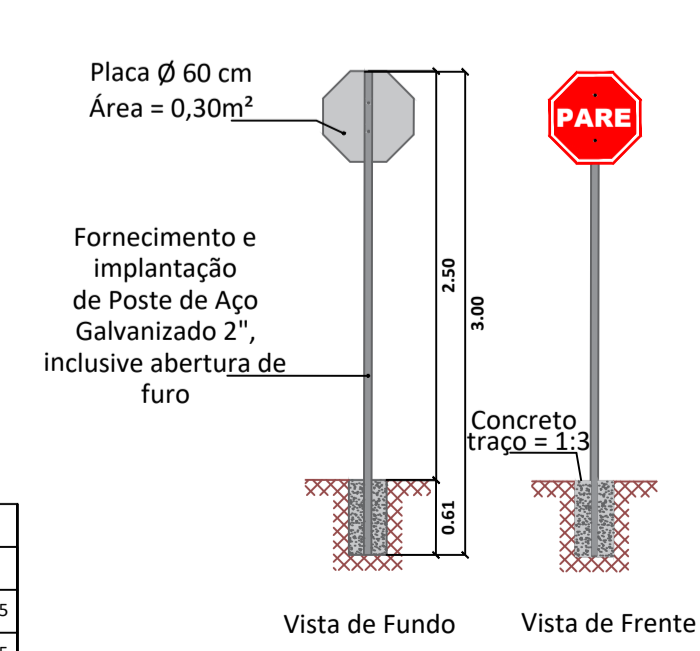


PROJETO DE SINALIZAÇÃO - JARDIM DAS ROSAS E VILA SALGADO FILHO



VELOCIDADE	a	b	c	d	e	f	g	h	i	j	k	l	m	n	o	p	q	r	s
≤ 60km/h	5,00	3,50	1,50	0,30	0,15	0,75	2,20	1,15	1,50	0,60	0,90	0,70	2,75	1,35	0,50	0,95	0,65	3,45	1,25
> 60km/h	7,50	5,25	2,25	0,30	0,15	0,75	3,30	1,72	1,58	0,90	1,35	1,05	4,12	2,03	0,50	0,95	0,98	5,17	1,25



APROVAÇÃO DA PREFEITURA

**PREFEITURA MUNICIPAL DE PONTA PORÃ / MS**  
SECRETARIA MUNICIPAL DE OBRAS

OBRA: INFRAESTRUTURA URBANA  
PAVIMENTAÇÃO ASFÁLTICA E DRENAGEM DE ÁGUAS PLUVIAIS

LOCAL: JARDIM DAS ROSAS E VILA SALGADO FILHO  
PONTA PORÃ / MS

AUTORES DO PROJETO: **HDO** ENG. HALBERTH DUTRA CREA 6993 MS/D ENG. JEAN DORNELES CREA 15.239 MS/D  
RESPONSÁVEL TÉCNICO P/ EXECUÇÃO DA OBRA: \_\_\_\_\_

PROPRIETÁRIO: \_\_\_\_\_  
MUNICÍPIO DE PONTA PORÃ/MS

TÍTULO: **PROJETO EXECUTIVO**  
**PROJETO DE SINALIZAÇÃO**

ESCALA: 1:1.250 DATA: ABRIL/2025 REVISÃO: \_\_\_\_\_

FOLHA: **PS-02**

NÚMEROS	
DESENHOS DE REFERÊNCIA	
APROVADO	
REVISÃO	
DATA	
NP	