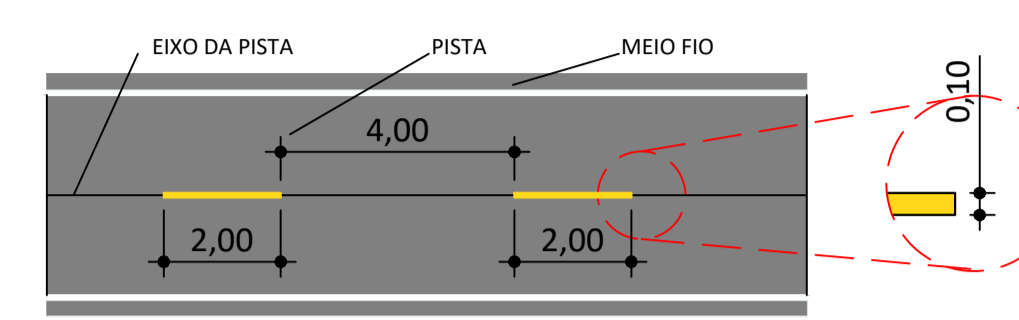


PROJETO DE SINALIZAÇÃO - JARDIM DAS ROSAS E VILA SALGADO FILHO

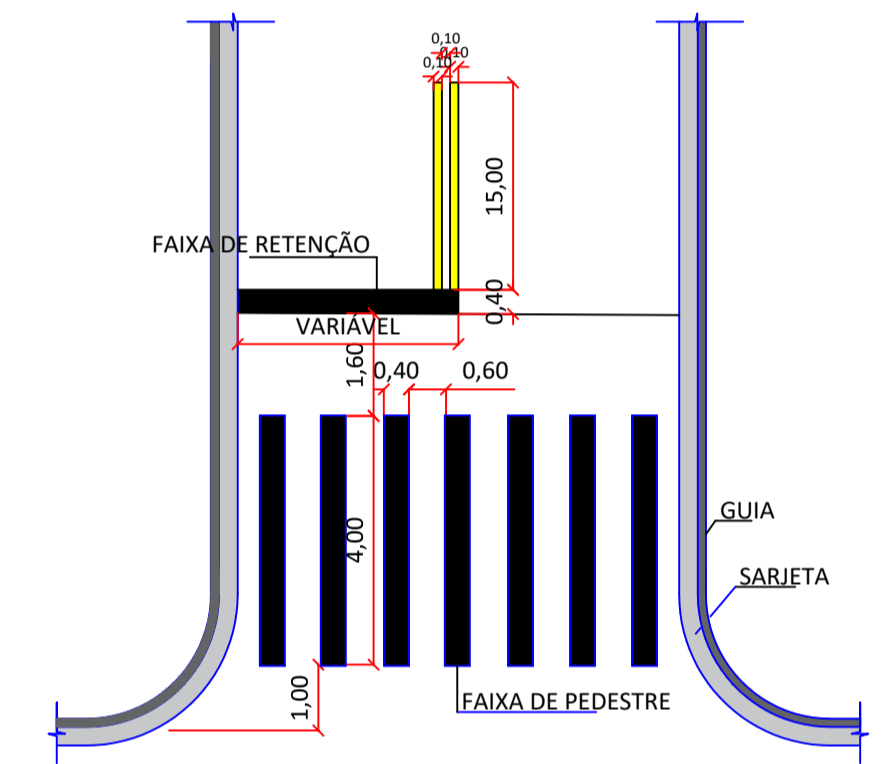
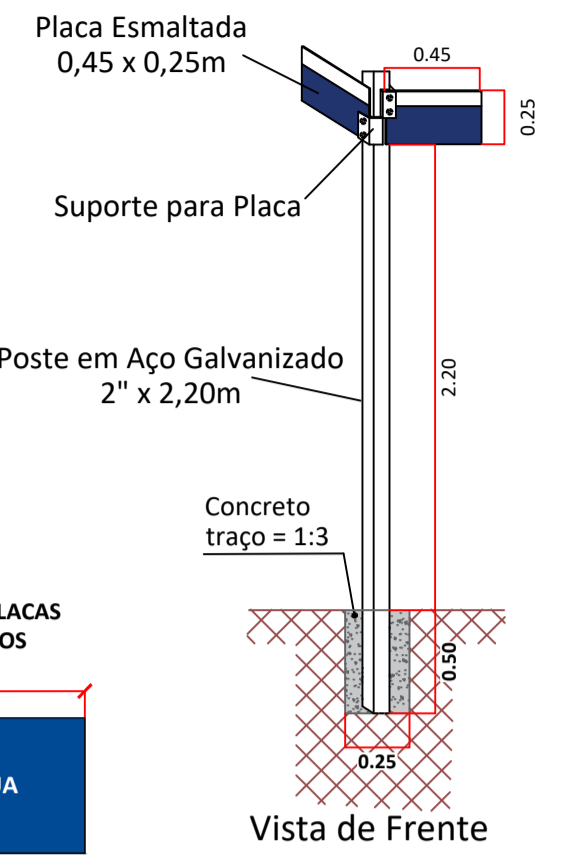
DETALHES DE SINALIZAÇÃO

Escala: sem escala

DETALHE FAIXA TRACEJADA AMARELA

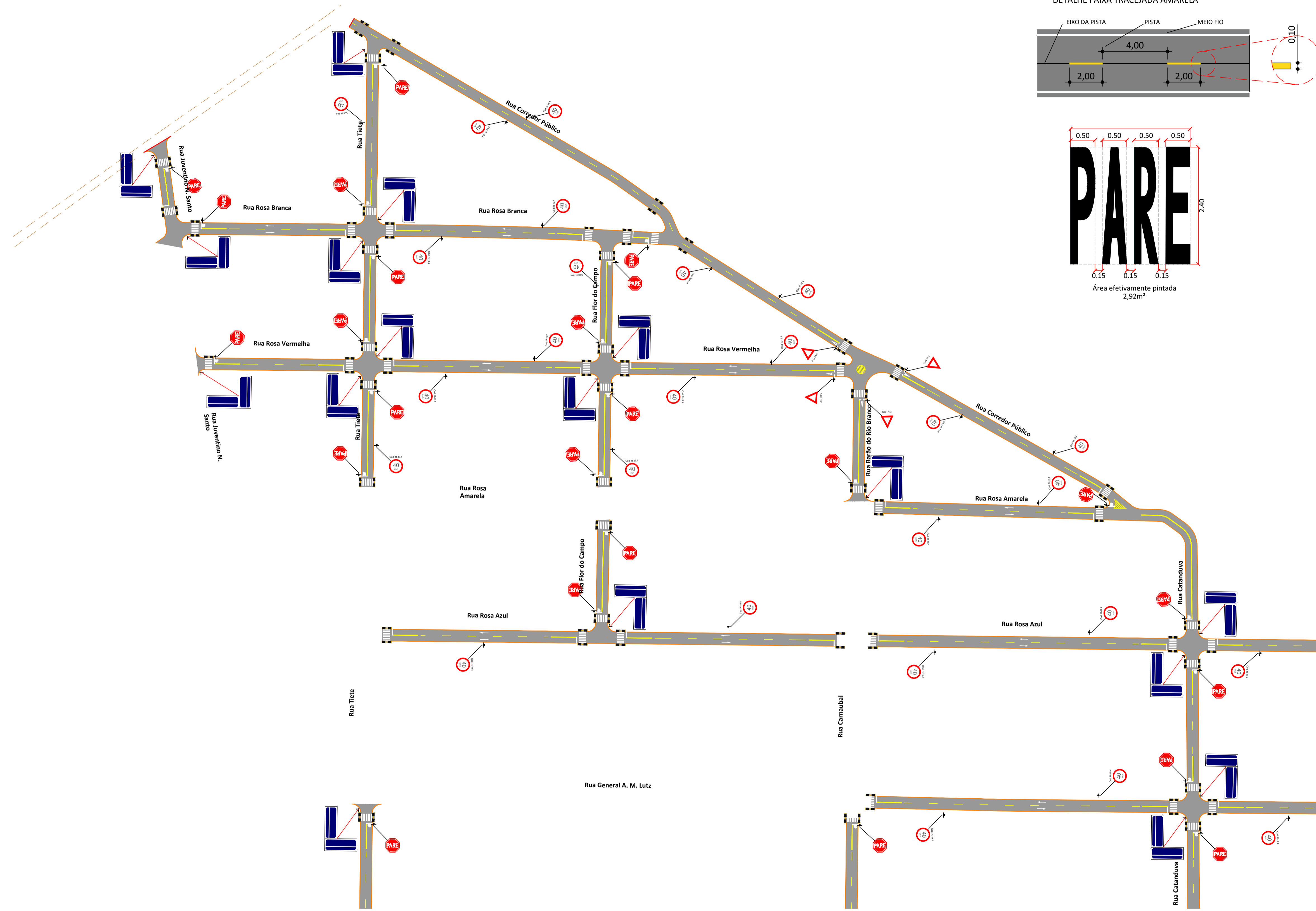


DETALHAMENTO PLACAS DE LOGRADOUROS



LEGENDA

- | | |
|---|---|
| SINALIZAÇÃO HORIZONTAL | SINALIZAÇÃO VERTICAL |
| — FAIXA DUPLA CONTÍNUA - AMARELA | — PLACA DE LOGRADOUROS |
| - - - FAIXA TRACEJADA SIMPLES - AMARELA | — (PARE) PLACA DE PARADA OBRIGATORIA |
| — LINHA DE RETENÇÃO - BRANCA | — (40) PLACA DE VELOCIDADE MÁXIMA PERMITIDA |
| — PARE | — (40) PLACA DE VELOCIDADE MÁXIMA PERMITIDA |
| — PARADA OBRIGATORIA - BRANCA | — (40) PLACA DE VELOCIDADE MÁXIMA PERMITIDA |
| — SENTIDO DA CIRCULAÇÃO DA VIA - BRANCA | — (40) PLACA DE VELOCIDADE MÁXIMA PERMITIDA |
| — FAIXA DE PEDESTRE - BRANCA | — (40) PLACA DE VELOCIDADE MÁXIMA PERMITIDA |
| — PAVIMENTO PROJETADO | — (40) PLACA DE VELOCIDADE MÁXIMA PERMITIDA |



NÚMEROS	
DESENHOS DE REFERÊNCIA	
APROVADO	
REVISÃO	
DATA	
NP	

APPROVAÇÃO DA PREFEITURA

PREFEITURA MUNICIPAL DE PONTA PORÃ / MS
SECRETARIA MUNICIPAL DE OBRAS

OBRA: INFRAESTRUTURA URBANA
PAVIMENTAÇÃO ASFÁLTICA E DRENAGEM DE ÁGUAS PLUVIAIS

LOCAL: JARDIM DAS ROSAS E VILA SALGADO FILHO
PONTA PORÃ / MS

AUTORES DO PROJETO: HDO ENG. HALBERTH DUTRA CREA 6993 MS/D ENG. JEAN DORNELES CREA 15.239 MS/D

RESPONSÁVEL TÉCNICO P/ EXECUÇÃO DA OBRA: _____

PROPRIETÁRIO: _____

MUNICÍPIO DE PONTA PORÃ/MS

TÍTULO: PROJETO EXECUTIVO
PROJETO DE SINALIZAÇÃO

ESCALA: 1:1.250 DATA: ABRIL/2025

FOLHA: PS-01