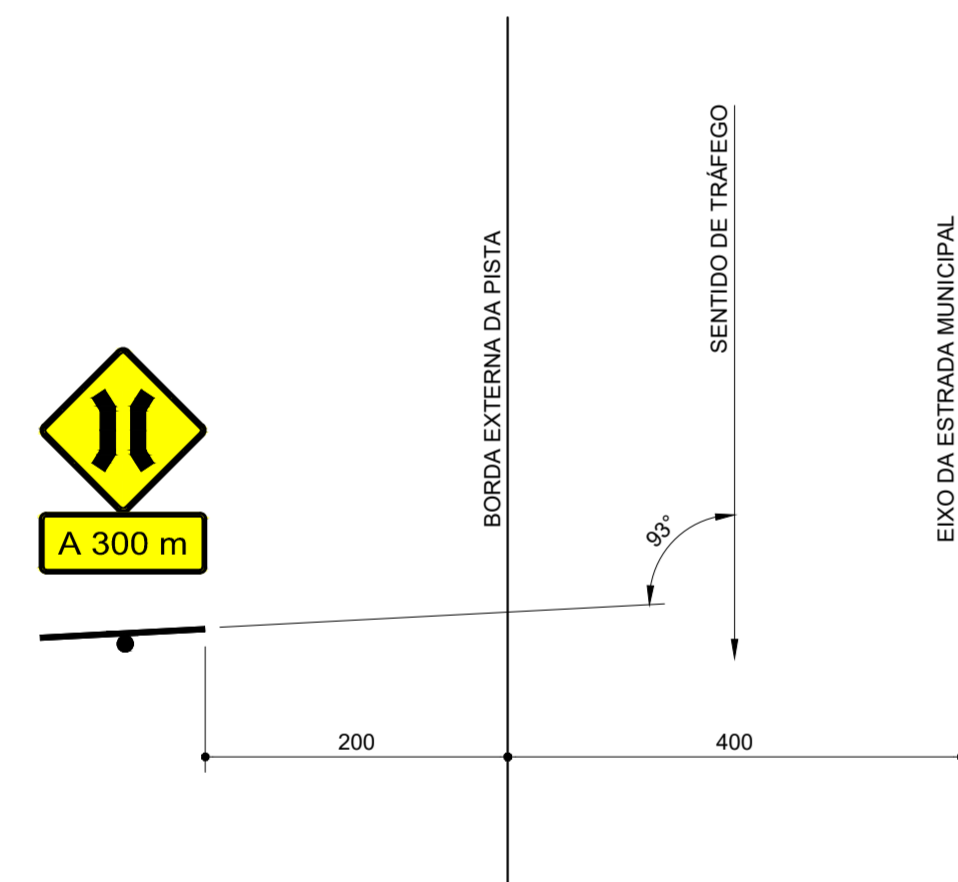
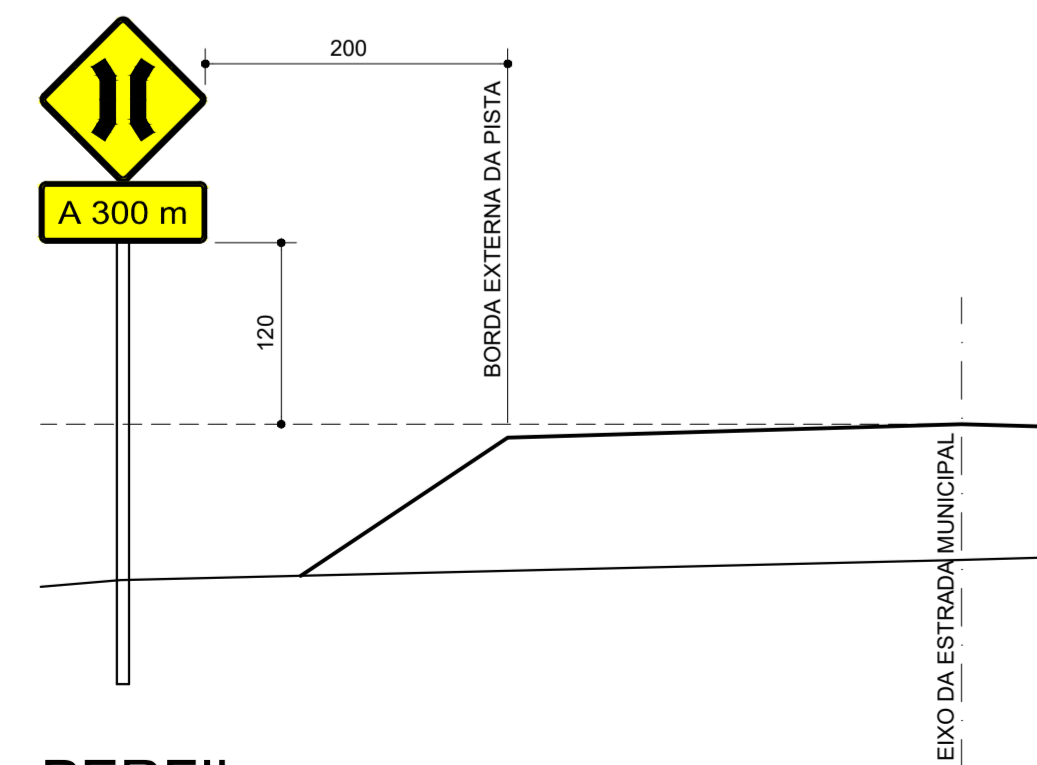


PLANTA - LOCAÇÃO DA SINALIZAÇÃO VERTICAL - (RETIFICADA)
 ESC 1:1000
 COTAS EM METROS

POSICIONAMENTO DA SINALIZAÇÃO - C1 E C2
 ESC 1:50

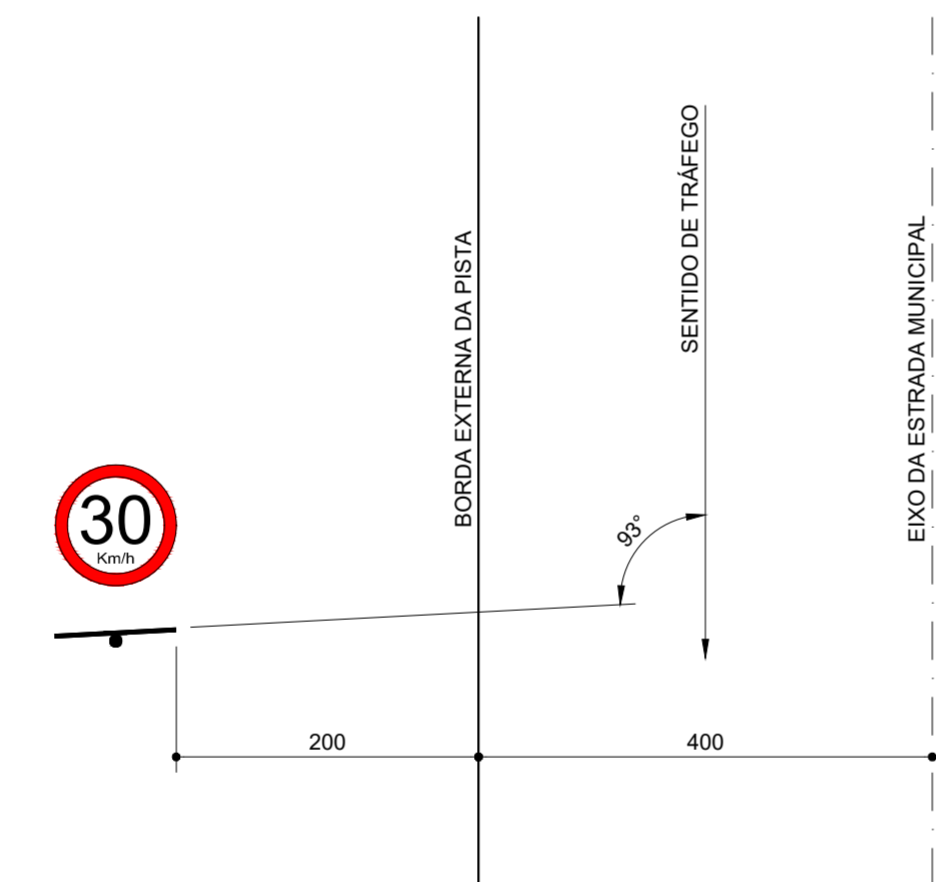


PLANTA
 ESC 1:50

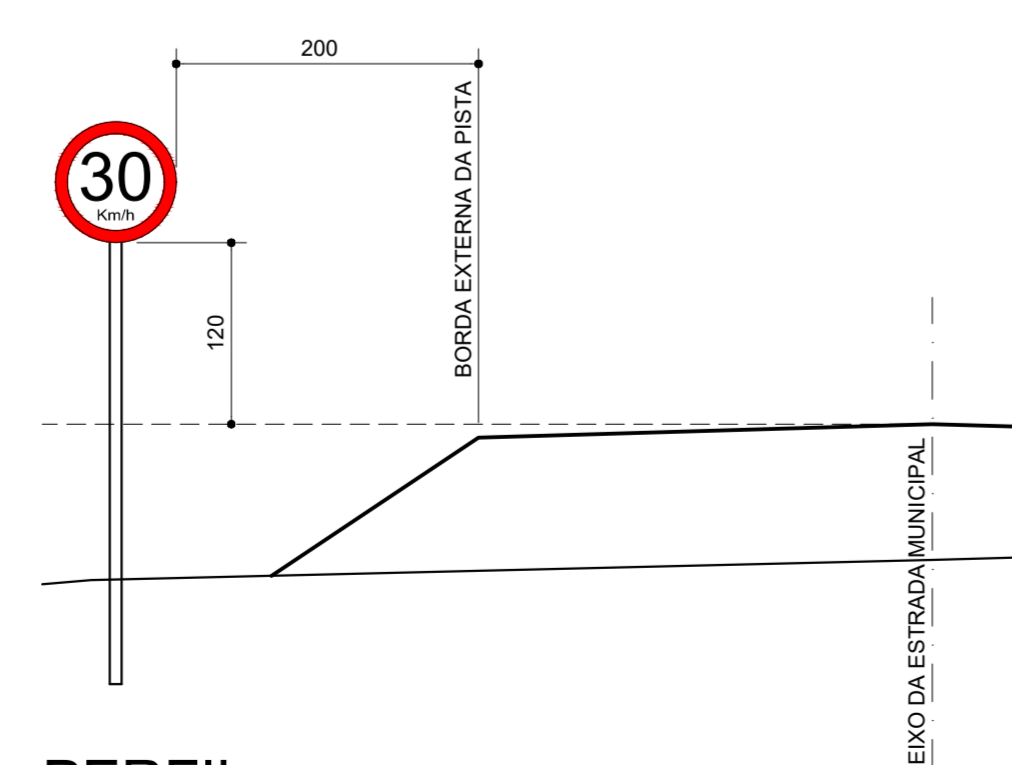


PERFIL
 ESC 1:50

POSICIONAMENTO DA SINALIZAÇÃO - C3
 ESC 1:50

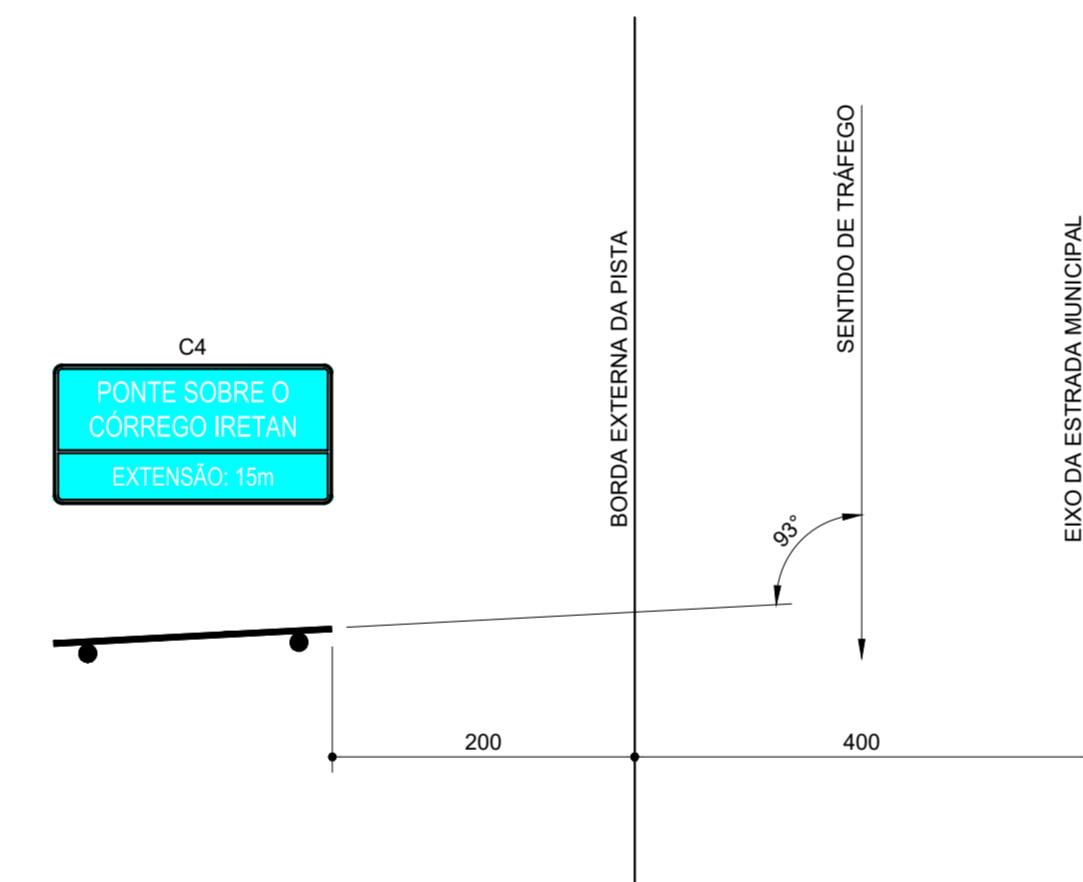


PLANTA
 ESC 1:50

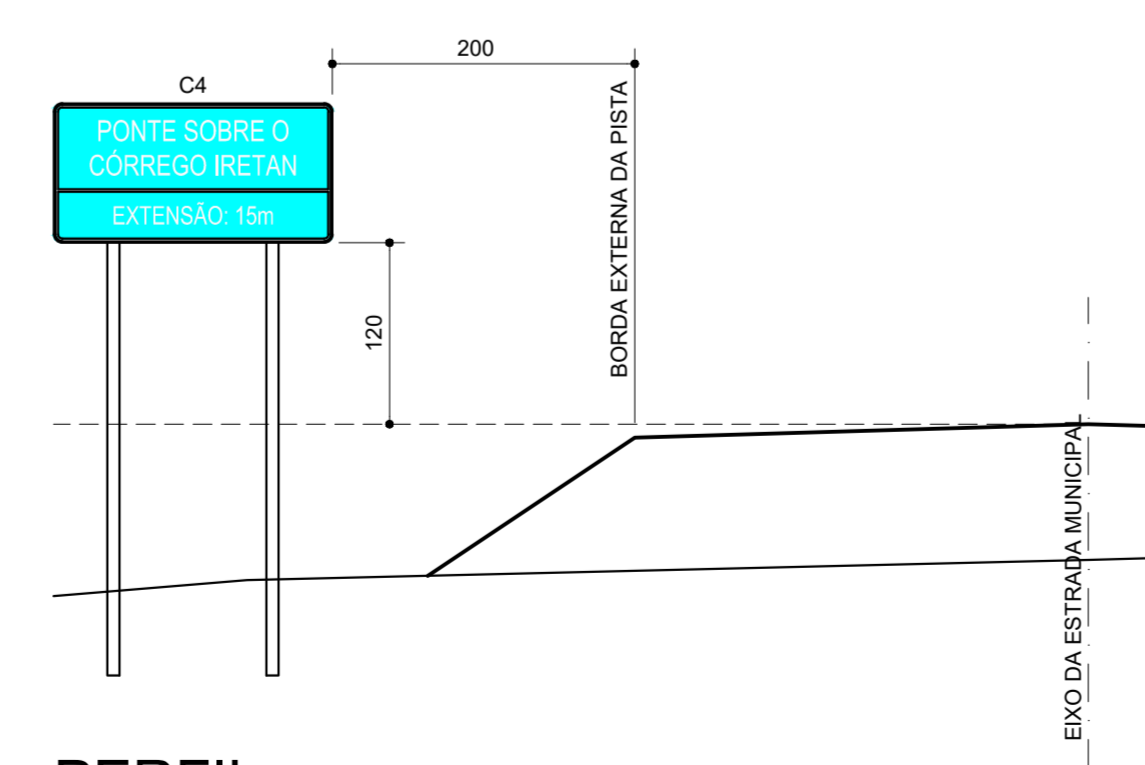


PERFIL
 ESC 1:50

POSICIONAMENTO DA SINALIZAÇÃO - C4
 ESC 1:50

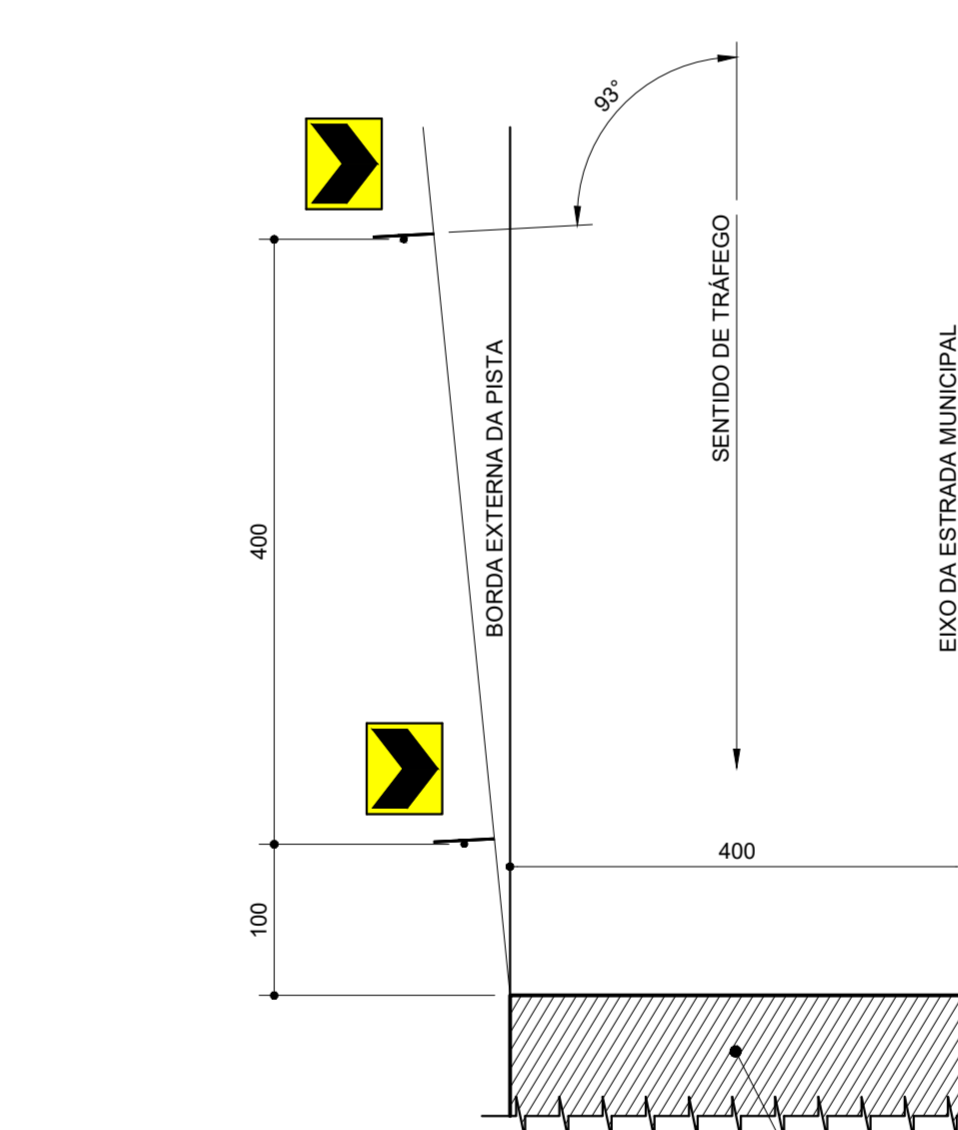


PLANTA
 ESC 1:50

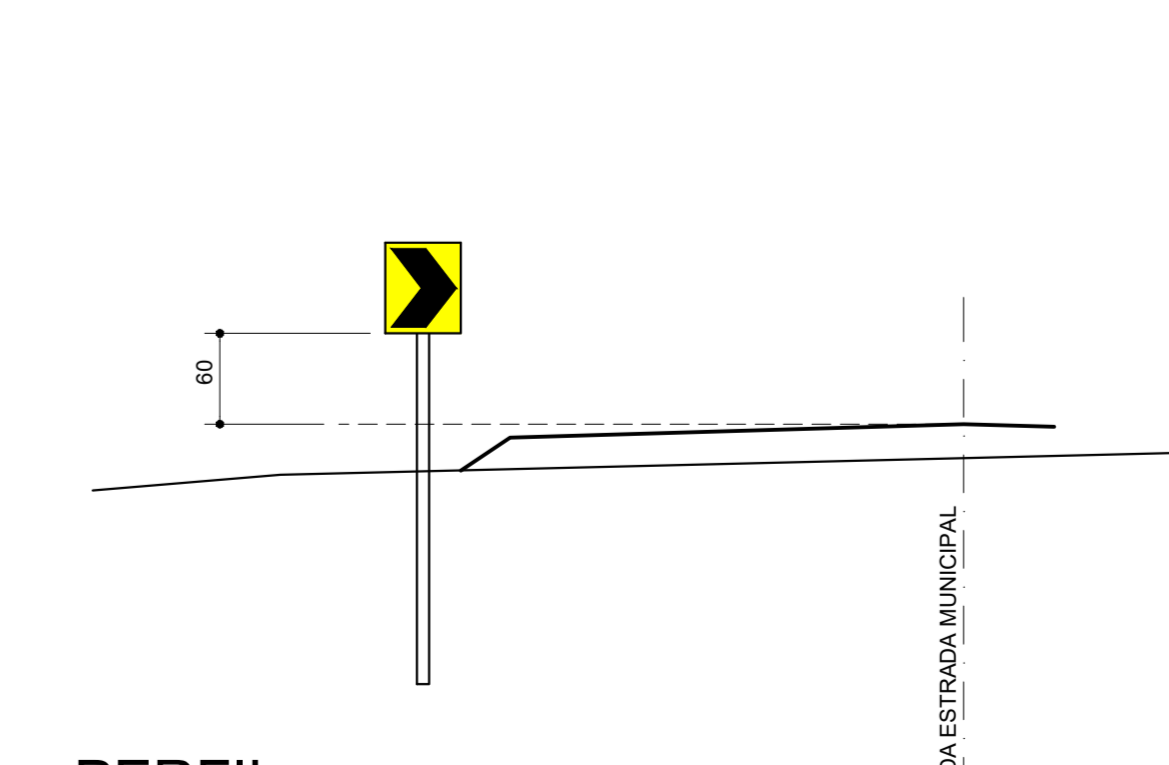


PERFIL
 ESC 1:50

POSICIONAMENTO DA SINALIZAÇÃO - C5
 ESC 1:50



PLANTA
 ESC 1:50



PERFIL
 ESC 1:50

RESUMO DAS PLACAS DE SINALIZAÇÃO					
MODELO	MODELO	DESCRIÇÃO	DIMENSÃO	QUANT.	ÁREA
	A-22	C-1	80 x 80cm	2un.	1,28m²
		C-2	110 x 40cm	2un.	0,88m²
	R-19-3	C-3	Ø80cm	2un.	1,01m²
	IDENTIFICAÇÃO	C-4	100 x 200cm	2un.	4,00m²
	DELINEADOR	C-5	50 x 60cm	10un.	3,00m²
TOTAL					10,17m²

OBS:
 01: COTAS EM CENTÍMETROS, EXCETO ONDE INDICADO
 02: DIREITOS AUTORAIS E PATRIMONIAIS RESERVADOS CONFORME:
 - LEI 5988, ARTIGO 6º ALÍNEA X, DE 14/12/1973
 - LEI 5194, ARTIGO 17º E 18º, DE 24/12/1966
 - RESOLUÇÃO CONFEA, Nº 260, DE 21/04/1979

PARA EXECUÇÃO		CONFERIDO	
EM _____/_____/_____		EM _____/_____/_____	
REVISÃO	DATA	ITENS ALTERADOS	
PREFEITURA MUNICIPAL DE DEODÁPOLIS			
SECRETARIA MUNICIPAL DE INFRAESTRUTURA E SERVIÇOS PÚBLICOS			
OBJETO PONTE SOBRE O Córrego Iretan - EST. 14ª LINHA 22°14'28,18" S - 54° 4'37,28" O		SINALIZAÇÃO	
LOCAL DEODÁPOLIS - MS		ÁREA 90,00m²	
AUTOR DO PROJETO JF ENGENHARIA DE ESTRUTURAS LTDA ENG. CIVIL ELOI ABEYDZO MOURA DE LIMA CREA 6039/0-05		PROPRIETÁRIO PREFEITURA MUNICIPAL DEODÁPOLIS	
TÍTULO SINALIZAÇÃO SINALIZAÇÃO - 1ª PARTE		FOLHA SINALIZAÇÃO 01/02	
ESCALA 1:500	DATA 26/10/2025	DESENHO NATHAN CORRÊA	APROVAÇÃO

TABELA DE PENAS			
Nº	COR.	COR.	ESP.
1	MARROM	7	0,3
2	AMARELO	7	0,8
3	VERDE	7	0,5
4	CINZA	7	0,1
5	AZUL	7	0,2
6	MAGENTA	7	0,1
7	BRANCO	7	0,1
254	CINZA	254	0,1

ESCALA DE PLOTAGEM
 PLOTTED 100mm 1