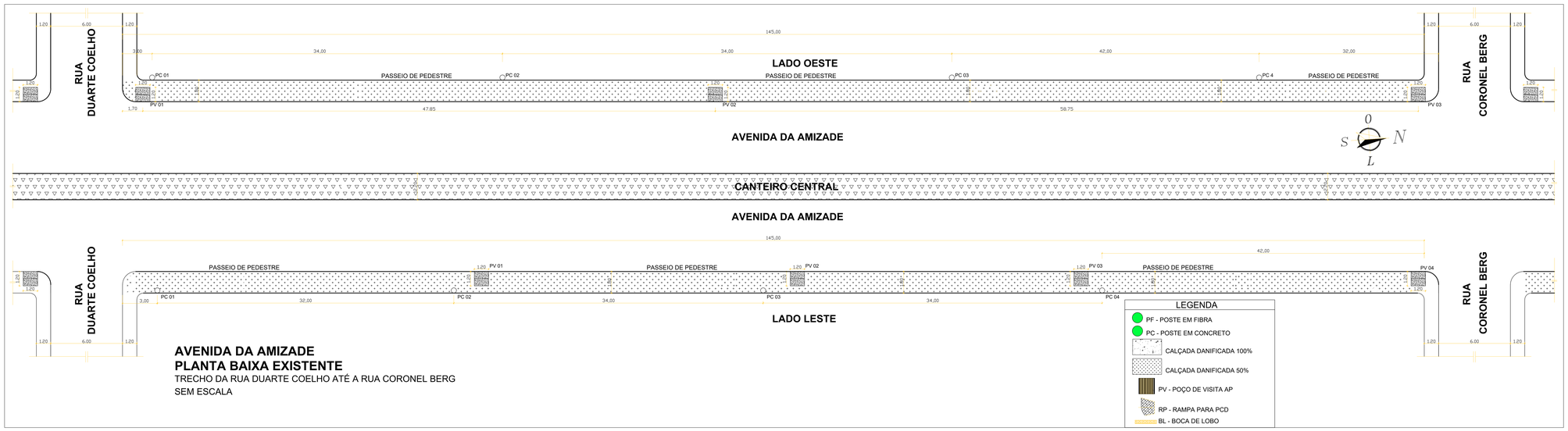

AVENIDA DA AMIZADE
PLANTA BAIXA EXISTENTE
TRECHO DA RUA DUARTE COELHO ATÉ A RUA CORONEL BERG
SEM ESCALA

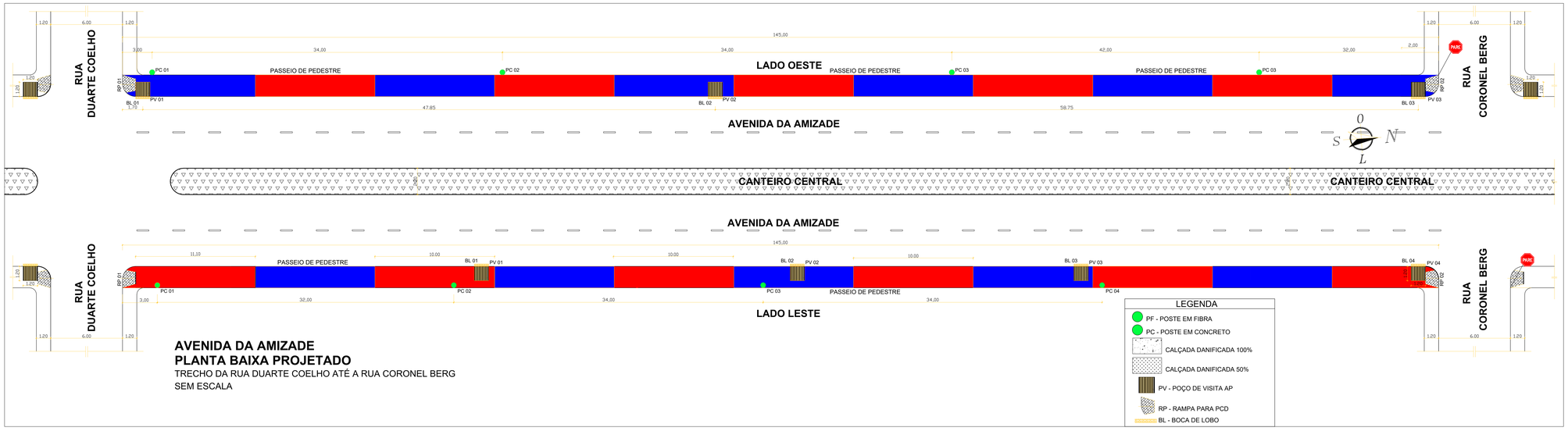

AVENIDA DA AMIZADE
PLANTA BAIXA PROJETADO
TRECHO DA RUA DUARTE COELHO ATÉ A RUA CORONEL BERG
SEM ESCALA

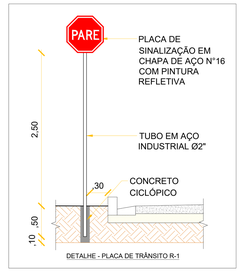

DETALHE - PLACA DE TRÂNSITO R-1

SINALIZAÇÃO VERTICAL	TOTAL
A-18	14 UNID.
A-32	14 UNID.
R-1	30 UNID.
R-33	06 UNID.

SINALIZAÇÃO HORIZONTAL	TOTAL
DEVAGAR	14 UNID.
	14 UNID.
LMS-2 (0.10m)	7.347,82m

RAMPA PARA PcD

PROPRIETÁRIO:

PREFEITURA MUNICIPAL DE TABATINGA

PROPRIETÁRIO:
PREFEITURA MUNICIPAL DE TABATINGA
CNPJ: 04.292.267/0001-00

AUTOR DO PROJETO:
EVANILDECI WALMIR OLIVEIRA DE LIMA
PNA-054 - URBA - ESTACIO - PLP 76/2010
CREA-AM: 060.000.000-00

RESPONSÁVEL TÉCNICO:
EVANILDECI WALMIR OLIVEIRA DE LIMA
PNA-054 - URBA - ESTACIO - PLP 76/2010
CREA-AM: 060.000.000-00

ESCALA: INDICADA	PROJETO: PROJETO EXECUTIVO DE REVITALIZAÇÃO DO PASSEIO DE PEDESTRES DA AVENIDA DA AMIZADE NOS LADOS LESTE E OESTE NO MUNICÍPIO DE TABATINGA
ÁREA CONSTRUÍDA: 7.347,82m²	
LOCAL: TABATINGA/ AM	
DATA: MAIO / 2024	TÍTULO: PLANTA BAIXA DO PASSEIO DE PEDESTRES EXISTENTE E PROJETADO RUA DUARTE COELHO ATÉ A CORONEL BERG
DESENHO: WALMIR LIMA Fone: 97 99565-2747	PRANCHA: ARQUITETURA PA-07/21