
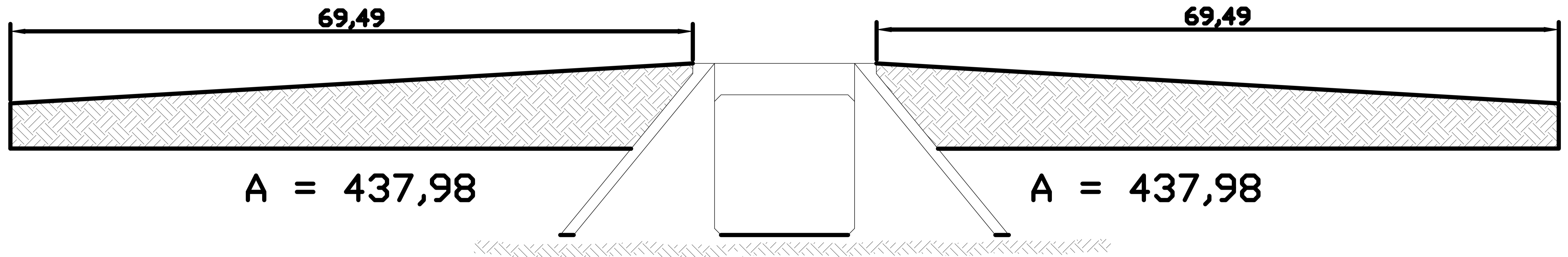



# PLANTA ATERRO



Dados de elevação

199.7	199.3	199.0	199.0	199.0	199.0	199.0	199.0	199.0	199.0
199.0	199.0	199.0	199.0	199.0	199.0	199.0	199.0	199.3	199.9
200.5	200.0	199.5	199.3	199.2	199.0	199.0	199.0	199.0	199.0
199.0	199.0	199.0	199.0	199.0	199.2	199.5	199.8	200.4	201.2
201.4	200.7	200.1	199.7	199.4	199.1	199.0	199.0	199.0	199.0
199.0	199.0	199.0	199.0	199.0	199.4	200.0	200.7	201.5	202.5
201.9	201.2	200.6	200.2	199.9	199.6	199.5	199.5	199.5	199.5
199.5	199.5	199.5	199.5	199.5	199.9	200.5	201.2	202.0	203.0
202.4	201.7	201.1	200.7	200.4	200.1	200.0	200.0	200.0	200.0
200.0	200.0	200.0	200.0	200.0	200.4	201.1	201.8	202.6	203.5
202.7	201.9	201.1	200.7	200.4	200.1	200.1	200.3	200.5	200.5
200.5	200.5	200.7	200.8	201.0	201.6	202.4	203.2	204.0	204.8
203.1	202.1	201.1	200.7	200.4	200.1	200.2	200.6	200.9	201.0
201.0	201.0	201.2	201.6	201.9	202.6	203.6	204.5	205.3	206.0
203.1	202.1	201.1	200.7	200.4	200.1	200.1	200.3	200.4	200.6
200.8	200.9	201.3	201.8	202.4	203.0	203.8	204.6	205.3	206.0
203.0	202.1	201.1	200.7	200.4	200.1	200.0	200.0	200.0	200.3
200.6	201.0	201.5	202.1	202.7	203.4	204.0	204.6	205.2	205.9
202.7	201.9	201.1	200.7	200.4	200.1	200.0	200.0	200.0	200.4
200.9	201.4	201.9	202.4	202.8	203.3	203.7	204.2	204.7	205.4
202.5	201.8	201.1	200.7	200.3	200.0	199.9	200.0	200.0	200.5
201.1	201.8	202.2	202.5	202.9	203.2	203.6	203.9	204.5	205.1
202.8	202.0	201.1	200.5	200.0	199.5	199.5	199.7	199.9	200.5
201.1	201.8	202.2	202.5	202.9	203.3	203.8	204.4	205.0	205.6
203.1	202.1	201.1	200.4	199.8	199.1	199.3	199.6	199.9	200.5
201.2	201.9	202.4	202.8	203.1	203.7	204.3	205.0	205.6	206.2
203.1	202.1	201.1	200.4	199.8	199.1	199.3	199.6	199.9	200.6
201.5	202.4	203.0	203.6	204.1	204.7	205.4	206.0	206.6	207.0
203.1	202.0	200.9	200.2	199.6	198.9	199.1	199.5	199.9	200.7
201.7	202.7	203.6	204.5	205.3	205.9	206.4	206.8	207.2	207.5
203.7	202.2	200.6	199.8	199.1	198.3	198.6	199.1	199.7	200.5
201.5	202.5	203.4	204.4	205.4	206.0	206.3	206.6	207.0	207.5
204.4	203.0	201.6	200.7	199.8	198.9	198.9	199.0	199.2	200.0
201.0	201.9	202.9	203.9	204.9	205.5	205.8	206.1	206.7	207.5
204.7	203.5	202.4	201.5	200.6	199.7	199.4	199.3	199.3	200.0
200.9	201.9	202.9	203.9	204.8	205.4	205.8	206.1	206.7	207.7
204.5	203.7	202.9	202.1	201.4	200.7	200.3	200.1	199.8	200.5
201.5	202.4	203.4	204.4	205.4	205.9	206.3	206.6	207.3	208.2

min.: 198 metros  
máx.: 208 metros

<b>PROJETO GALERIA 3,00 X 3,00</b> Planta aterro		FOLHA:	8
Galeria bscc 3,00x3,00 OBRA: Prefeitura Municipal de Rolim de Moura PROPRIETÁRIO: LH 176 NORTE KM 4 Rolim De Moura - RO LOCAL:			
 ALDAIR JÚLIO PEREIRA PREFEITO MUNICIPAL		JOEDER BRUNIERE DE SOUZA:76818497268 0407 Assinado de forma digital por JOEDER BRUNIERE DE SOUZA:76818497268 Dados: 2025.07.31 15:41:13 0407	
PREF. MUN. DE ROLIM DE MOURA ALDAIR JÚLIO PEREIRA		JOEDER BRUNIERE DE SOUZA Engenheiro Civil CREIA 17668 D/RO	
ÁREAS em m		TOTAL 12 m	
PREF.:			