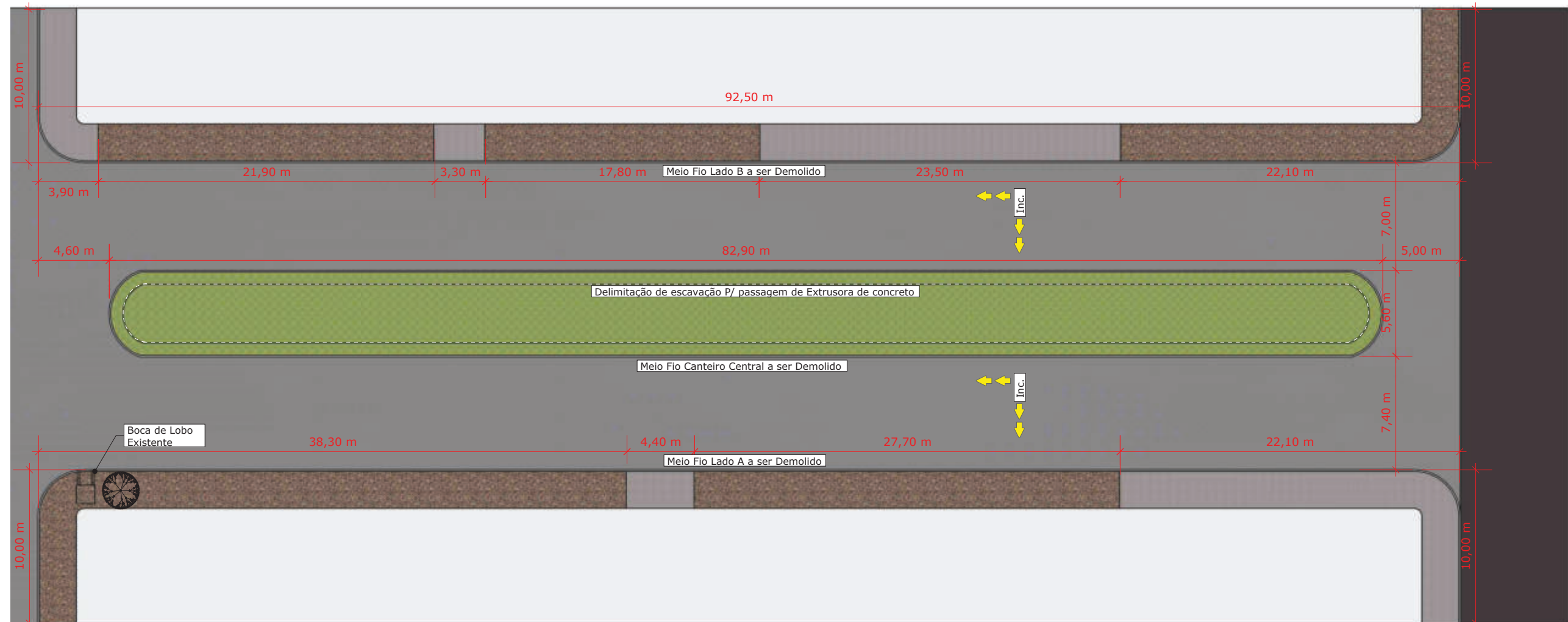


TRECHO 10 (RUA JAMARI)

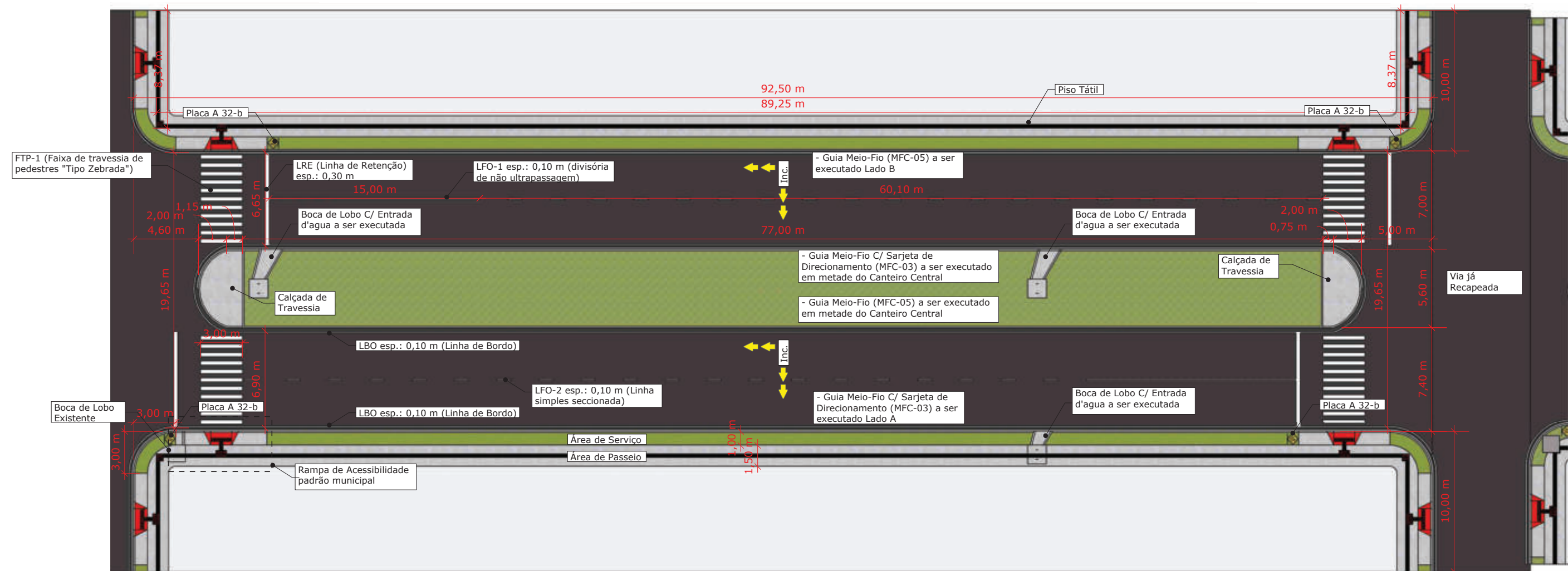
ESC.: 1/1500

- CALÇADAS A SEREM DEMOLIDAS E REFEITAS NO PADRÃO MUNICIPAL
- LOCAL COM CALÇADAS A SEREM EXECUTADAS NO PADRÃO MUNICIPAL



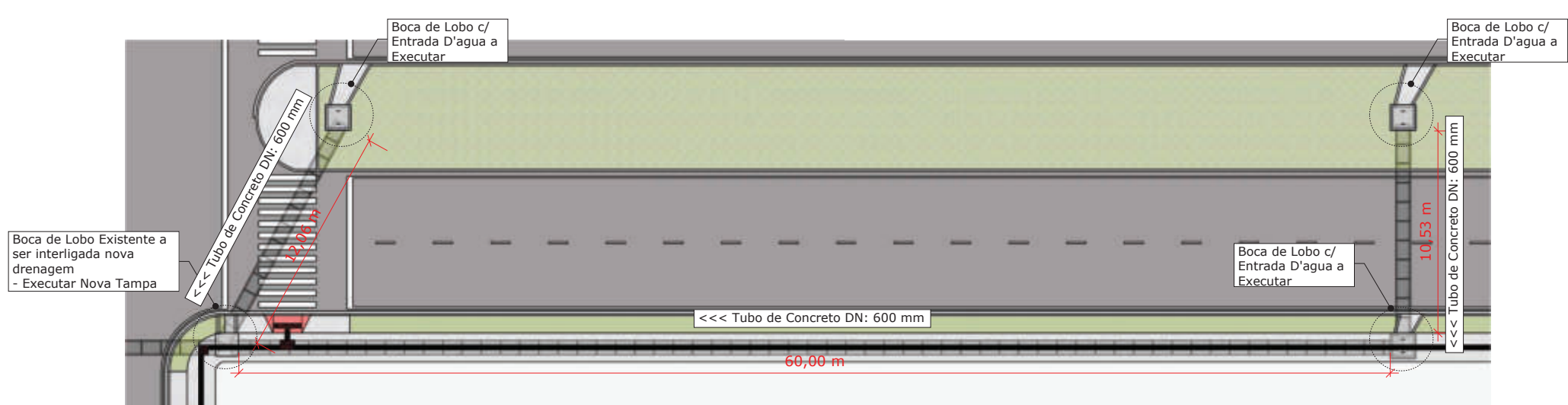
TRECHO 10 (EXISTENTE) RUA JAMARI - AV. BELO HORIZONTE / AV. SÃO PAULO

ESC.: 1/300



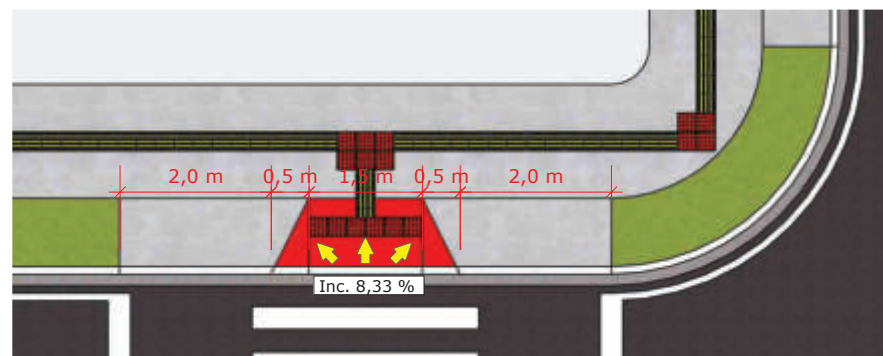
TRECHO 10 (A EXECUTAR) RUA JAMARI - AV. BELO HORIZONTE / AV. SÃO PAULO

ESC.: 1/300



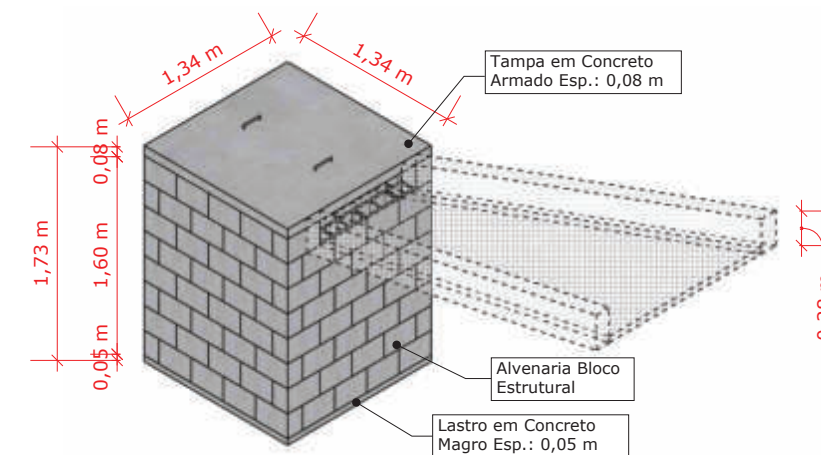
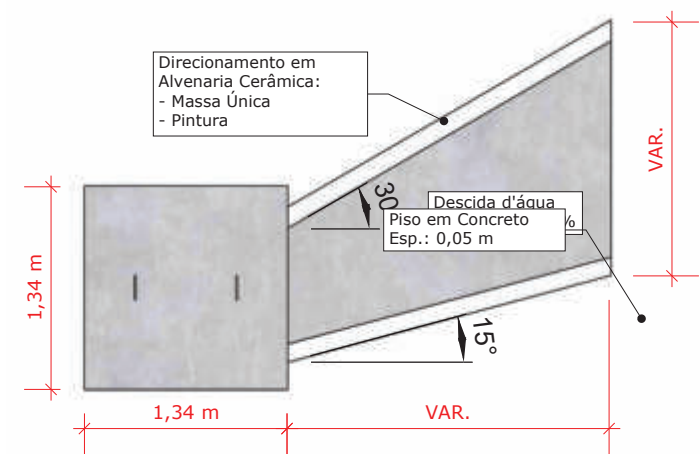
TRECHO 10 (DRENAGEM) RUA JAMARI - AV. BELO HORIZONTE / AV. SÃO PAULO

ESC.: 1/300




DET. RAMPA DE ACESSIBILIDADE

ESC.: 1/100



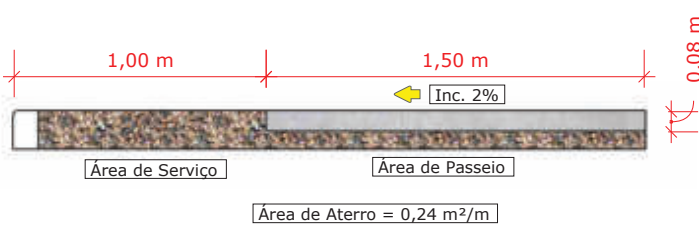
DET. BOCA DE LOBO

ESC.: 1/50



DET. CORTE DRENAGEM

ESC.: 1/30



DET. CALÇAMENTO

ESC.: 1/30

QUANTITATIVO - REVITALIZAÇÃO - TRECHO 10	
DESCRIÇÃO	QUANTIDADE
Demolição de Guia (Meio - Fio)	391,60 m
Demolição de Calçada	169,26 m ² Ou 13,54 m ³
Demolição parcial de pavimentação p/ execução de Sarjetas Esp.: 0,15 m	29,49 m ² (196,60 m)
Demolição parcial de pavimentação p/ execução de Drenagem	16,50 m ²
Remoção e destocamento de árvores/vegetação	1,00 Unidades
Escavação Em Canteiro P/ Execução de novas Guias	135,44 m ² Ou 20,32 m ³
Escavação Em Laterais calçadas P/ Execução de novas Guias e Calçamento	169,26 m ² Ou 11,85 m ³
Escavação Em Laterais Livres P/ Execução de novas Guias e Calçamento	338,70 m ² Ou 50,81 m ³
Escavação Em Canteiro P/ Execução de Calçada de Travessia Esp.: 0,23 m (Espessura Canteiro + Espessura do Calçamento)	25,03 m ² Ou 5,76 m ³
Escavação Drenagem (1,35 m ² /m)	113,40 m ³
Preparo do Fundo e Lastro de Brita em Esp.: 0,05 m	4,20 m ³
Assentamento de tubo de concreto DN: 600 mm	84,00 m
Reaterro C/ Compactação - Drenagem (0,86 m ²)	72,24 m ³
Execução de Bocas de Lobo C/ descida d'água (COMPOSIÇÃO)	3,00 Unidades
Execução de nova tampa de Boca de Lobo	1,00 Unidade
Recapeamento Asfáltico	1.400,00 m ²
Execução de Novas Guias (MFC 05)	201,20 m
Execução de Novas Guias C/ Sarjeta (MFC 03)	196,60 m
Reaterro em Canteiro Central após Execução de Meio- Fio	135,44 m ² Ou 20,32 m ³
Execução de Aterro P/ Novas Calçadas e Preenchimento de Área de Serviço	43,85 m ³
Execução de piso de Concreto em Calçada de Travessia Esp.: 0,08 m	25,03 m ² Ou 2,00 m ³
Execução de Calçada de Passeio larg.: 1,50 m - esp.: 0,08 m	25,06 m ³ (208,84 m)
Execução de piso de Concreto em Rampa Acessível Esp.: 0,08 m	3,75 m ³
Execução de Piso de Acesso à Residências (Estipulado "in loco" 10 Residências - sendo 3,50 m P/ Portão Grande)	2,52 m ³
Assentamento de Piso Tátil Larg.: 0,25 m	59,00 m ²
Pintura de Linhas de Demarcação da Sinalização	50,51 + 4,0 m ²
Pintura de Faixa de Pedestre Zebrada	39,60 m ²
Placas de sinalização de pedestres A-32b	4,00 Unidades

PROJETO: REVITALIZAÇÃO RUA JAMARI

FOLHA: 01/01

DATA:

31/07/2025


CONTEÚDO: PROJETO DE RECAPEAMENTO, DEMOLIÇÃO, CALÇADAS, SINALIZAÇÃO, EXECUÇÃO DE DISPOSITIVOS E DRENAGEM, PADRONIZAÇÃO MUNICIPAL E REVITALIZAÇÃO DA RUA JAMARI

TRECHO 10 - AVENIDA BELO HORIZONTE A AVENIDA SÃO PAULO

PREFEITURA MUNICIPAL DE ROLIM DE MOURA - RO

RUA JAMARI - MUNICÍPIO DE ROLIM DE MOURA - RONDÔNIA

RUA JAMARI



QUADRO DE ÁREAS:
EXTENSÃO DO TRECHO
10 = 92,50 M

...

...

ALDAIR JULIO PEREIRA
PREFEITO MUNICIPAL

Documento assinado digitalmente
VLADIMIR LUIS CAROSO DE ALMEIDA
Data: 12/09/2025 10:31:43 -0300
Verifique em <https://validar.dfe.gov.br/>

PREFEITO: ALDAIR JULIO PEREIRA
PREFEITURA MUNICIPAL DE ROLIM DE MOURA -RO

RESPONSÁVEL TÉCNICO: VLADIMIR L. C. ALMEIDA

CNPJ:04.394.805/0001-18

CREA: 17919D-RO

TEL: (69) 3442-3100

ENG. CIVIL
ENG. SEGURANÇA DO TRABALHO
ESP. ESTRUTURAS E FUNDAÇÕES

