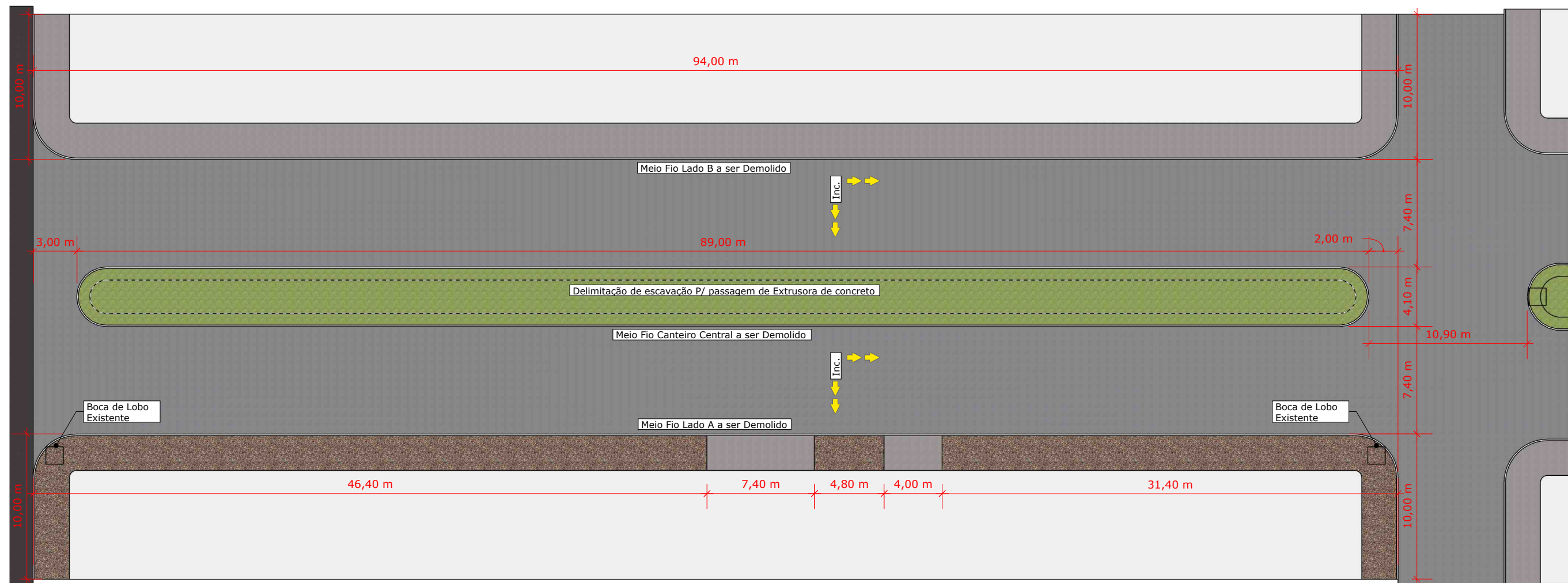


TRECHO 11 (RUA JAMARI)

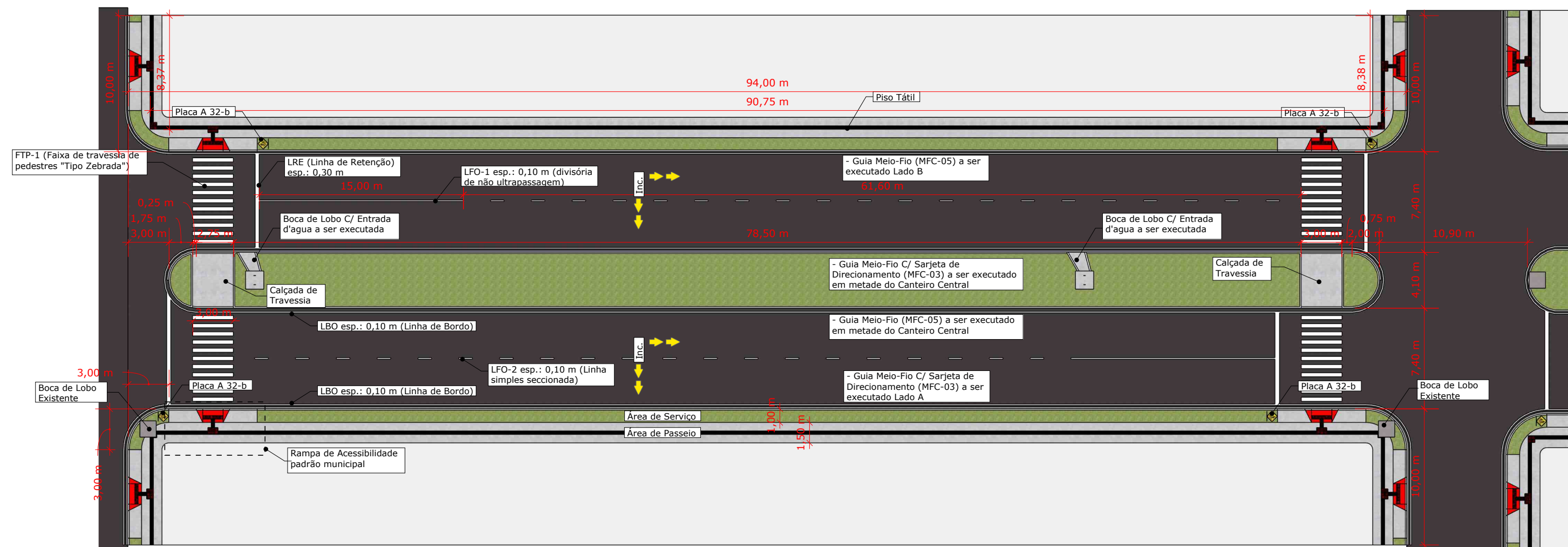
ESC.: 1/1500

- CALÇADAS A SEREM DEMOLIDAS E REFEITAS NO PADRÃO MUNICIPAL
- LOCAL COM CALÇADAS A SEREM EXECUTADAS NO PADRÃO MUNICIPAL



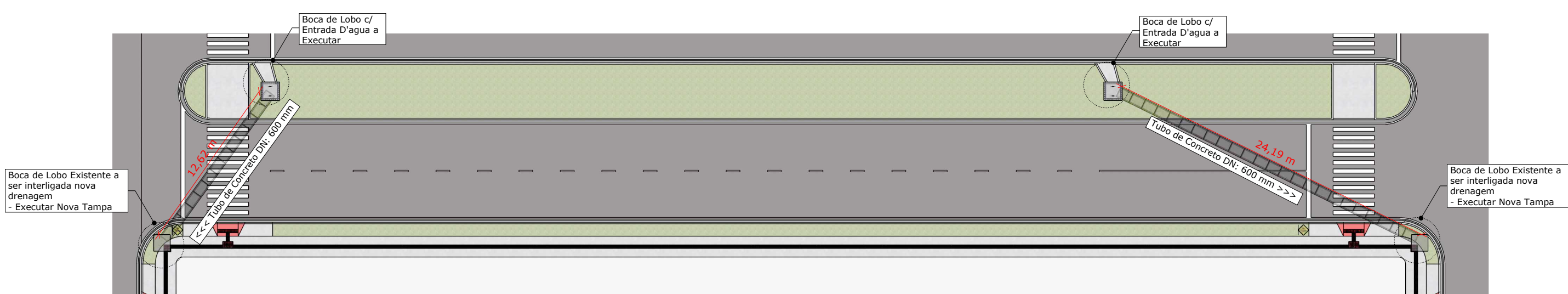
TRECHO 11 (EXISTENTE) RUA JAMARI - AV. SÃO PAULO / AV. PARANÁ

ESC.: 1/300



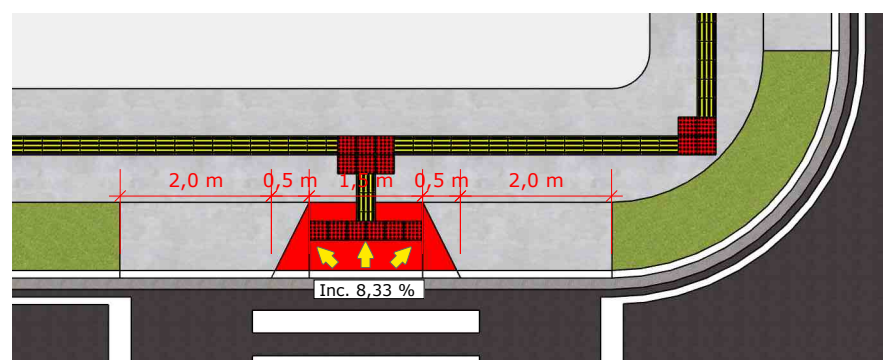
TRECHO 11 (A EXECUTAR) RUA JAMARI - AV. SÃO PAULO / AV. PARANÁ

ESC.: 1/300



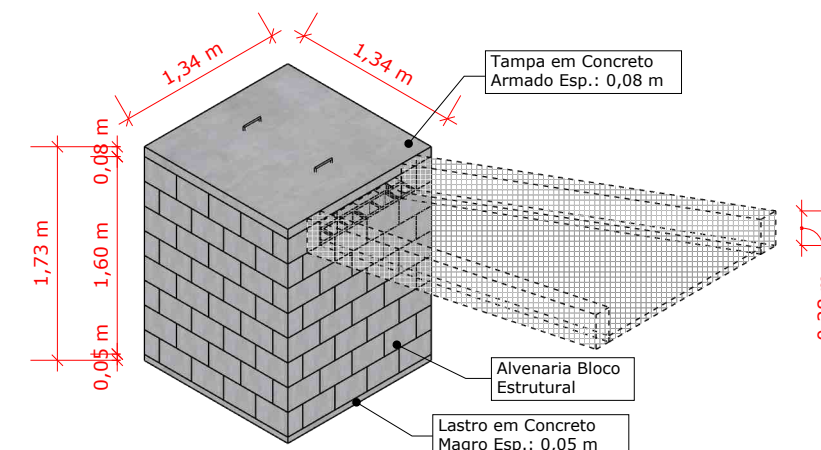
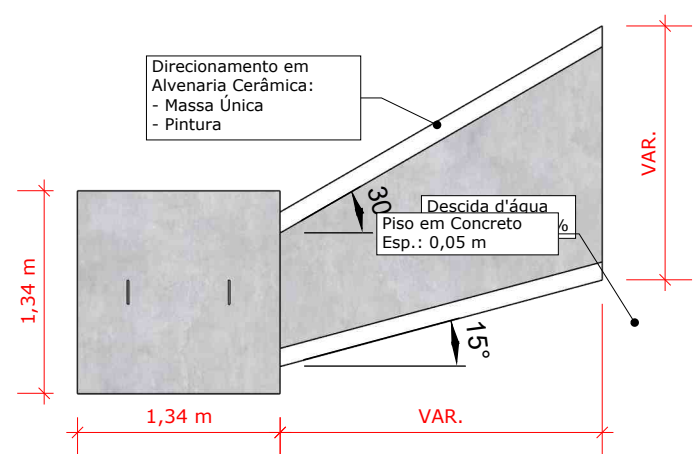
TRECHO 11 (DRENAGEM) RUA JAMARI - AV. SÃO PAULO / AV. PARANÁ

ESC.: 1/300



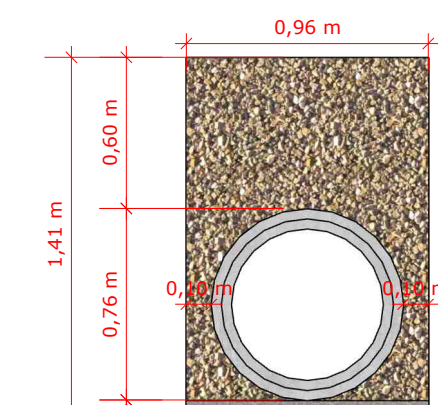
DET. RAMPA DE ACESSIBILIDADE

ESC.: 1/100



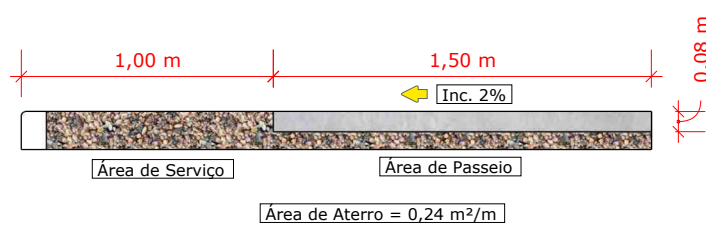
DET. BOCA DE LOBO

ESC.: 1/50



DET. CORTE DRENAGEM

ESC.: 1/30



DET. CALÇAMENTO

ESC.: 1/30

QUANTITATIVO - REVITALIZAÇÃO - TRECHO 11

DESCRIÇÃO	QUANTIDADE
Demolição de Guia (Meio - Fio)	404,70 m
Demolição de Calçada	284,94 m² Ou 22,80 m³
Demolição parcial de pavimentação p/ execução de Sarjetas Esp.: 0,15 m	30,47 m² (203,13 m)
Demolição parcial de pavimentação p/ execução de Drenagem	30,00 m²
Escavação Em Canteiro P/ Execução de novas Guias	143,51 m² Ou 21,53 m³
Escavação Em Laterais calçadas P/ Execução de novas Guias e Calçamento	284,94 m² Ou 19,95 m³
Escavação Em Laterais Livres P/ Execução de novas Guias e Calçamento	230,22 m² Ou 34,53 m³
Escavação Em Canteiro P/ Execução de Calçada de Travessia Esp.: 0,23 m (Espessura Canteiro + Espessura do Calçamento)	23,39 m² Ou 5,38 m³
Escavação Drenagem (1,35 m²/m)	51,30 m³
Preparo do Fundo e Lastro de Brita em Esp.: 0,05 m	1,90 m³
Assentamento de tubo de concreto DN: 600 mm	38,00 m
Reaterro C/ Compactação - Drenagem (0,86 m²)	32,68 m³
Execução de Bocas de Lobo C/ descida d'água (COMPOSIÇÃO)	2,00 Unidades
Execução de nova tampa de Boca de Lobo	2,00 Unidade
Recapeamento Asfáltico	1.710,00 m²
Execução de Novas Guias (MFC 05)	214,17 m
Execução de Novas Guias C/ Sarjeta (MFC 03)	203,13 m
Reaterro em Canteiro Central após Execução de Meio- Fio	143,51 m² Ou 21,53 m³
Execução de Aterro P/ Novas Calçadas e Preenchimento de Área de Serviço	44,82 m³
Execução de piso de Concreto em Calçada de Travessia Esp.: 0,08 m	23,39 m² Ou 1,87 m³
Execução de Calçada de Passeio larg.: 1,50 m - esp.: 0,08 m	25,42 m² (211,84 m)
Execução de piso de Concreto em Rampa Acessível Esp.: 0,08 m	3,75 m³
Execução de Piso de Acesso á Residencias (Estipulado "in loco" 9 Residencias - sendo 3,50 m P/ Portão Grande)	2,27 m³
Assentamento de Piso Tátil Larg.: 0,25 m	60,00 m²
Pintura de Linhas de Demarcação da Sinalização	52,64 + 4,00 m²
Pintura de Faixa de Pedestre Zebrada	39,60 m²
Placas de sinalização de pedestres A-32b	4,00 Unidades

PROJETO: REVITALIZAÇÃO RUA JAMARI

FOLHA: 01/01

DATA: 31/07/2025

CONTEÚDO: PROJETO DE RECAPEAMENTO, DEMOLIÇÃO, CALÇADAS, SINALIZAÇÃO, EXECUÇÃO DE DISPOSITIVOS E DRENAGEM, PADRONIZAÇÃO MUNICIPAL E REVITALIZAÇÃO DA RUA JAMARI

TRECHO 11 - AVENIDA SÃO PAULO A AVENIDA PARANÁ

PREFEITURA MUNICIPAL DE ROLIM DE MOURA - RO

RUA JAMARI - MUNICÍPIO DE ROLIM DE MOURA - RONDÔNIA

RUA JAMARI



N

QUADRO DE ÁREAS:
EXTENSÃO DO TRECHO 11 = 94,00 M

ALDAIR JULIO PEREIRA
PREFEITO MUNICIPAL

PREFEITO: ALDAIR JULIO PEREIRA
PREFEITURA MUNICIPAL DE ROLIM DE MOURA - RO

CNPJ: 04.394.805/0001-18

TEL: (69) 3442-3100

VLADIMIR LUIS CARDOSO DE ALMEIDA
VERIFIQUE EM: https://verificador.gov.br

RESPONSÁVEL TÉCNICO: VLADIMIR L. C. ALMEIDA

CREA: 17919D-RO

ENG. CIVIL
ENG. SEGURANÇA DO TRABALHO
ESP. ESTRUTURAS E FUNDACÕES

