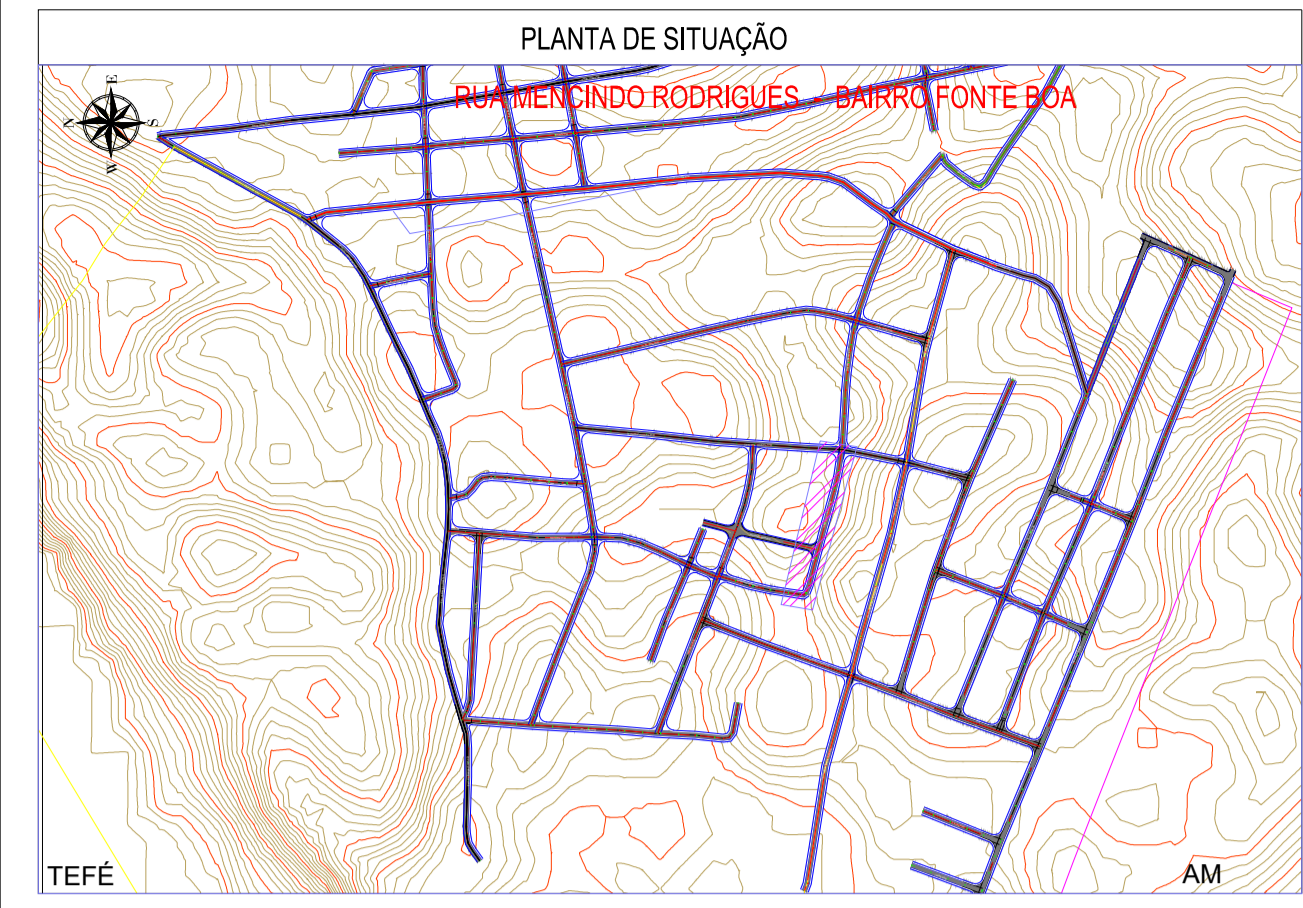
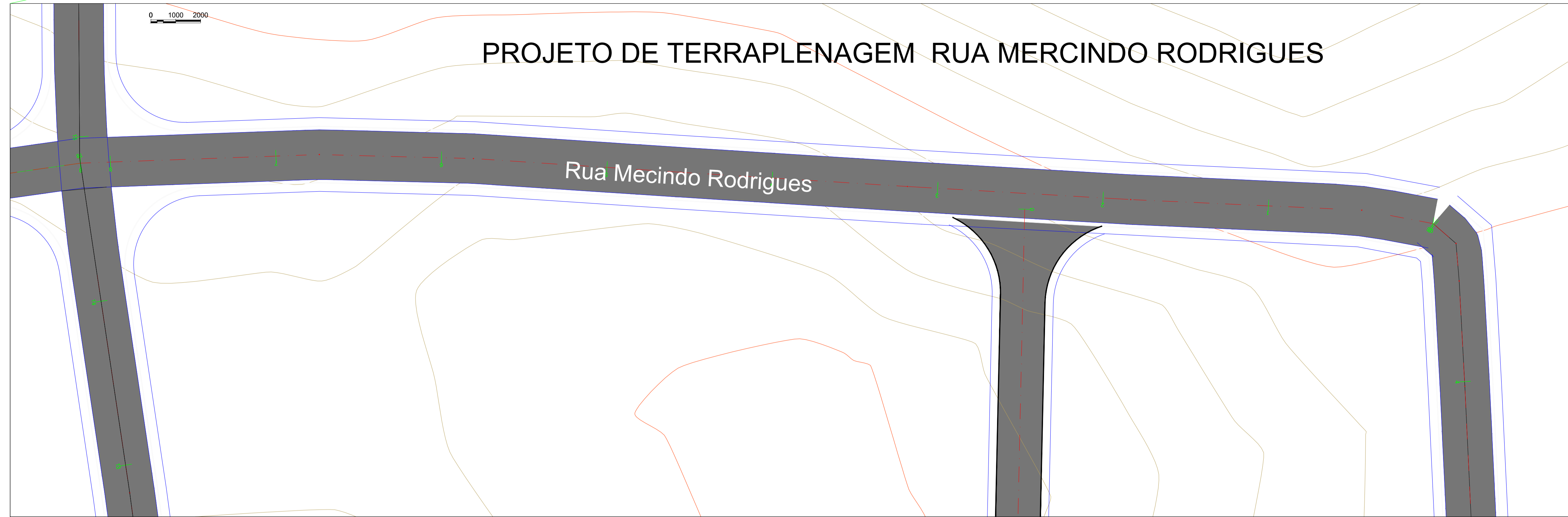


PROJETO DE TERRAPLENAGEM RUA MERCINDO RODRIGUES

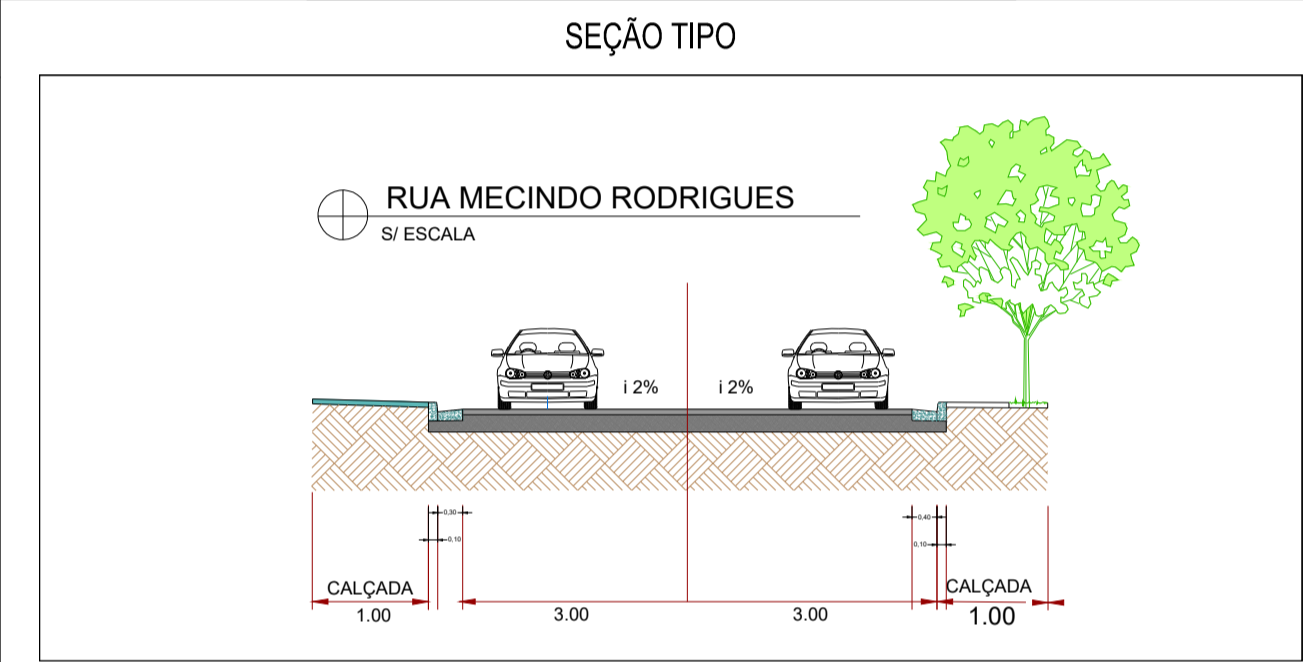
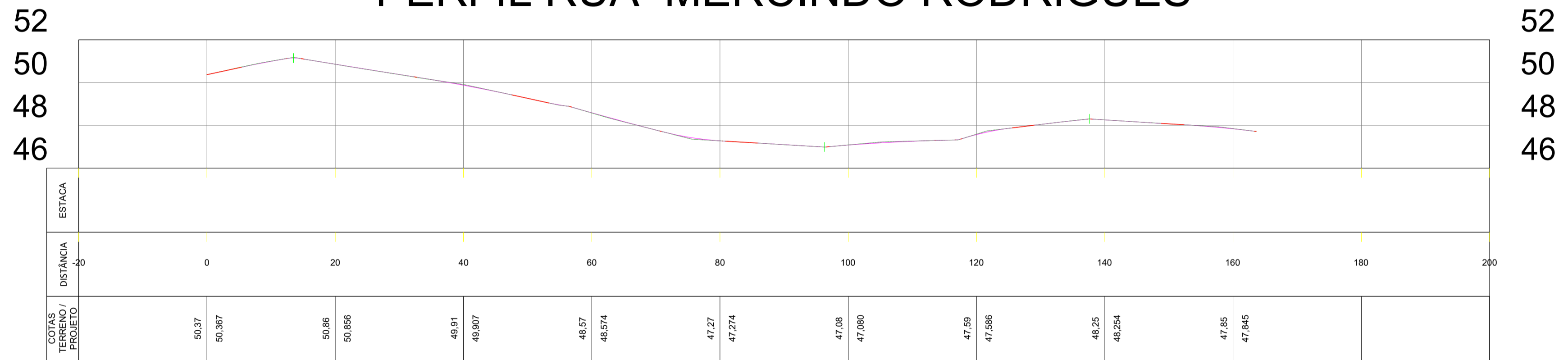


SISTEMA DE COORDENADAS PLANAS UTM

DATUM OFICIAL - SIRGAS2000
 MERIDIANO CENTRAL 63 ° WGr
 LATITUDE = 3°21'29,360"S
 LONGITUDE = 64°43'24,212"W
 UTM N = 9.628.649,918 m
 UTM E = 308.527,834 m

K= Fator de Escala = 1,000050805
 Data = 07/10/2024
 c= convergência meridiana = 0'6"03,426"
 d= declinação magnética = 1°40'00,396"W
 od= variação anual da declinação magnética = 0'10"26,220"W

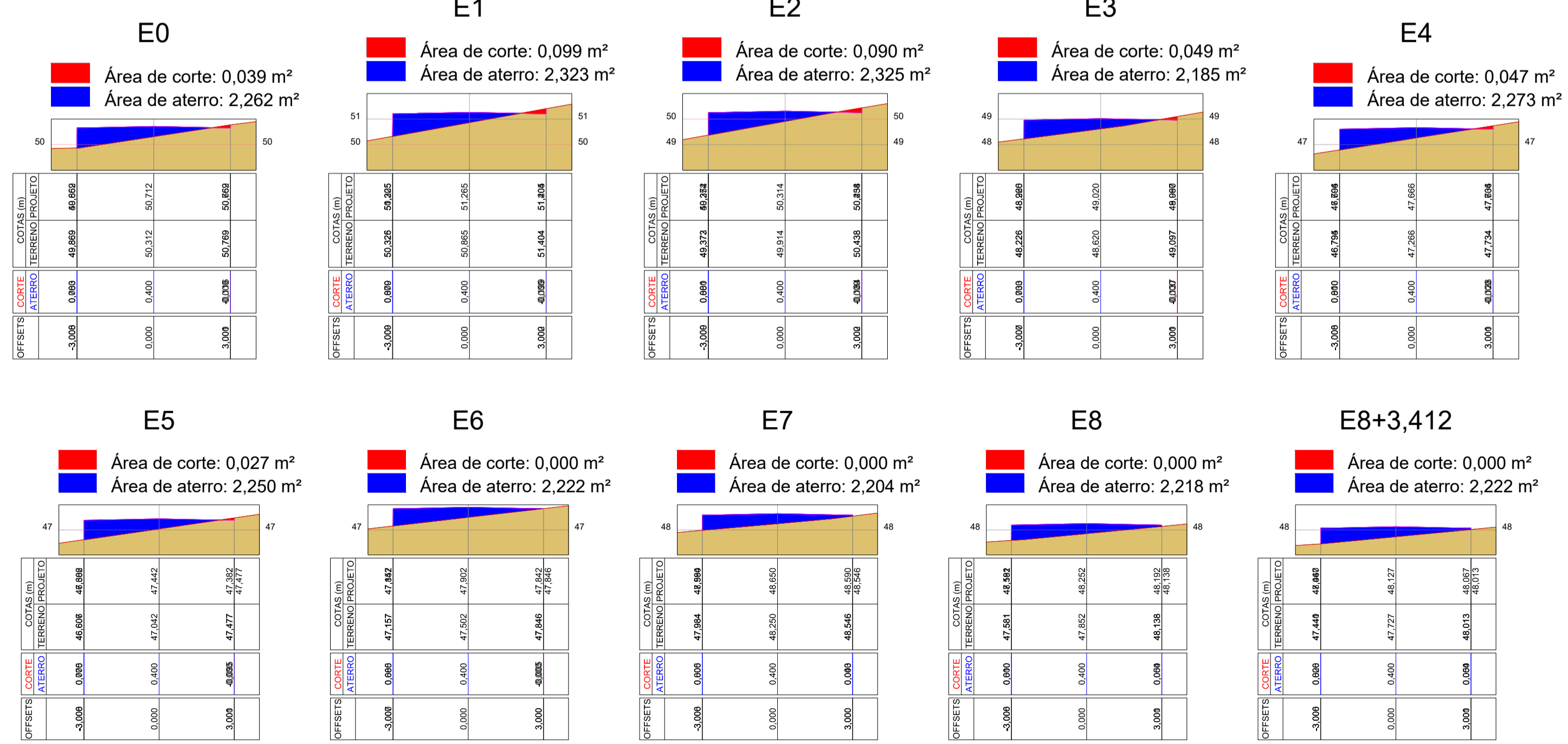
PERFIL RUA MERCINDO RODRIGUES



PROPRIETÁRIO: PREFEITURA DE TEFÉ
 ENDEREÇO: AVENIDA JURUÁ, S/N, BAIRRO JURUÁ - TEFÉ/AM
 MUNICÍPIO - UF: TEFÉ - AM

ELISMAR DA SILVA MACIEL
 TÉCNICO EM AGRIMENSURA
 CRT 01 Nº 57638160215

RESPONSÁVEL TÉCNICO



PREFEITURA MUNICIPAL DE TEFÉ
 SECRETARIA MUNICIPAL DE INFRAESTRUTURA E OBRAS

PROJETO APROVADO

PROJETO DE PAVIMENTAÇÃO EM ÁREA URBANA NO MUNICÍPIO DE TEFÉ/AM
 RUA MERCINDO RODRIGUES
 LOCALIZAÇÃO: BAIRRO FONTE BOA - TEFÉ - AM

ENGENHEIRO RESPONSÁVEL TÉCNICO: IVAN GONZAGA AZEVEDO JÚNIOR
 PREFEITURA MUNICIPAL DE TEFÉ
 CREA Nº 24.239/AM
 ART Nº AM20250550326

ENGENHEIRO RESPONSÁVEL TÉCNICO: SERGIO EDDIE ALVES PINTO JÚNIOR
 PREFEITURA MUNICIPAL DE TEFÉ
 CREA Nº 11.986-DIAM
 ART Nº AM20250550314

NICSON MARREIRA LIMA
 PREFEITO MUNICIPAL DE TEFÉ

TÍTULO: **PROJETO DE TERRAPLENAGEM**

DIREITOS AUTORAIS RESERVADOS

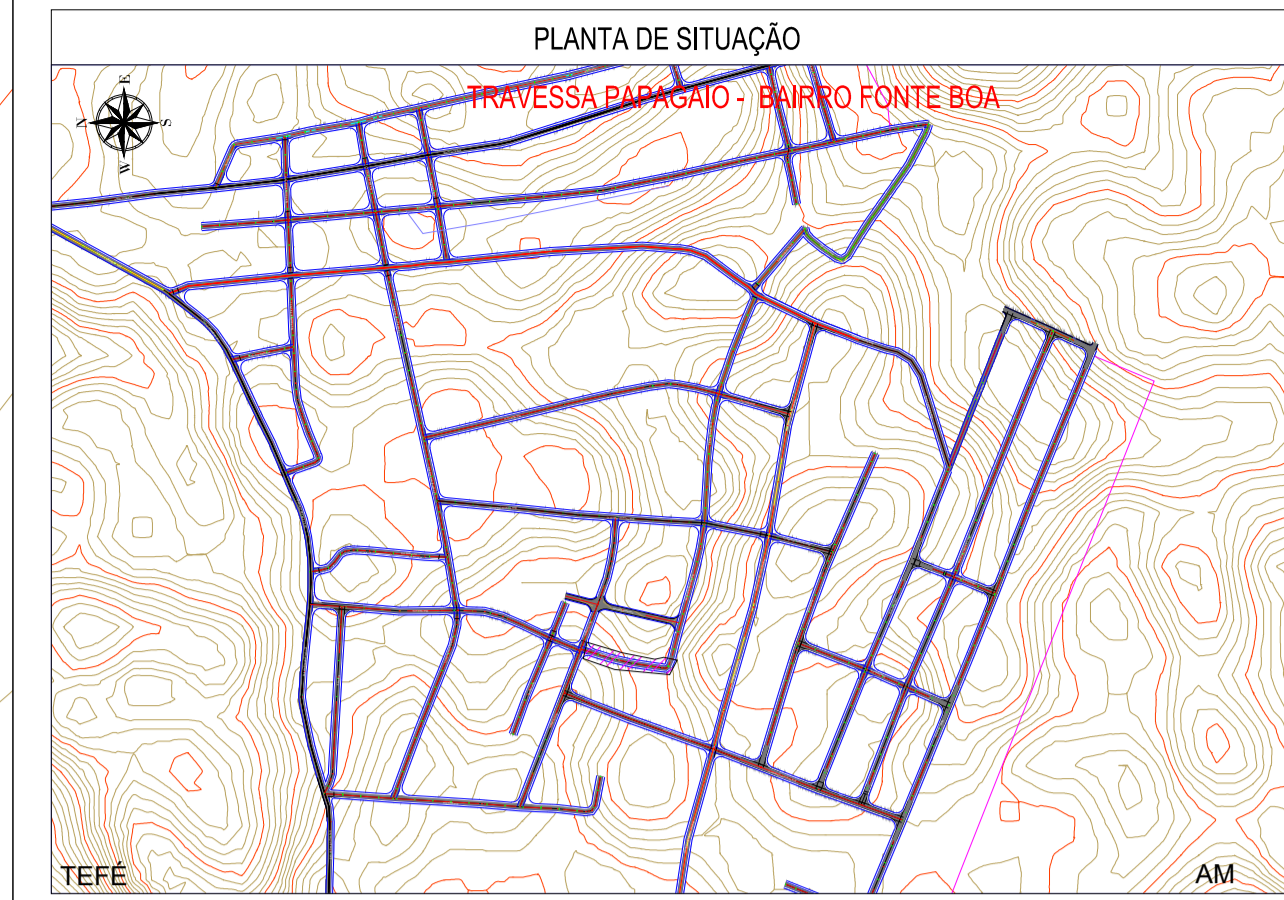
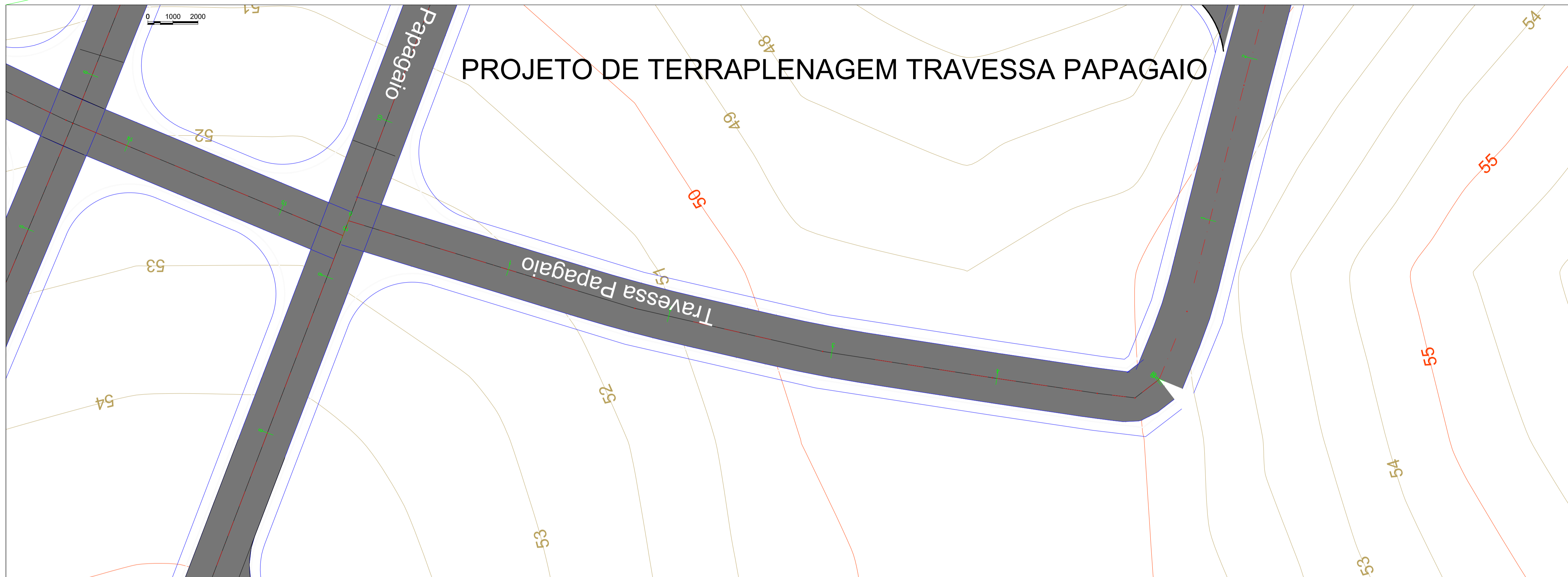
LEVANTAMENTO: ELISMAR DA SILVA MACIEL TÉCNICO EM AGRIMENSURA CRT 01 Nº 57638160215	ESCALA: 1:INDICADA	DATA: OUT/2025	PRANCHA Nº:
ÁREA DO TERRENO:	PERÍMETRO:	DESENHO: ELISMAR DA SILVA MACIEL TÉCNICO EM AGRIMENSURA CRT 01 Nº 57638160215	1/3
REVISÃO: OUT/2025	ARQUIVO:		

Asfalto

CBUQ (m³)	19,08
Pintura de ligação (m²)	381,66
Material Selecionado	
Altura de Corte (m)	0,20
Corte (m³)	76,33

Extensão (m)	Largura (m)	Caixa (m³)	Meio Fio (m)	Sarjeta (m)	Calçada (m³)
63,61	6,00	381,66	127,22	127,22	10,18

PROJETO DE TERRAPLENAGEM TRAVESSA PAPAGAIO

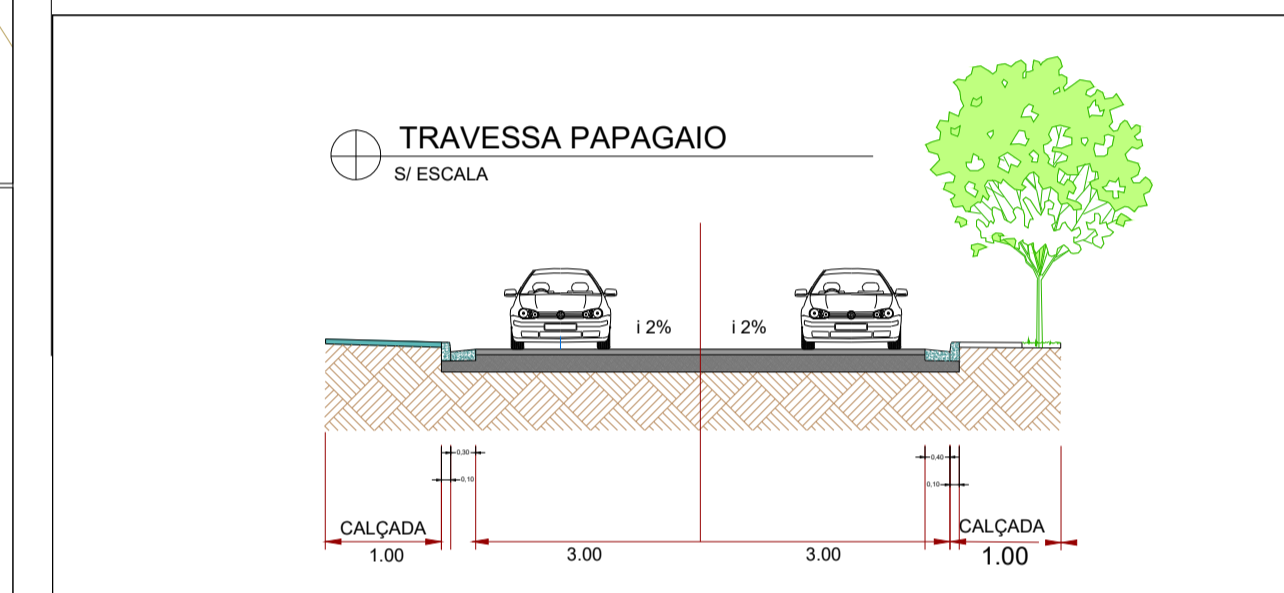


SISTEMA DE COORDENADAS PLANAS UTM

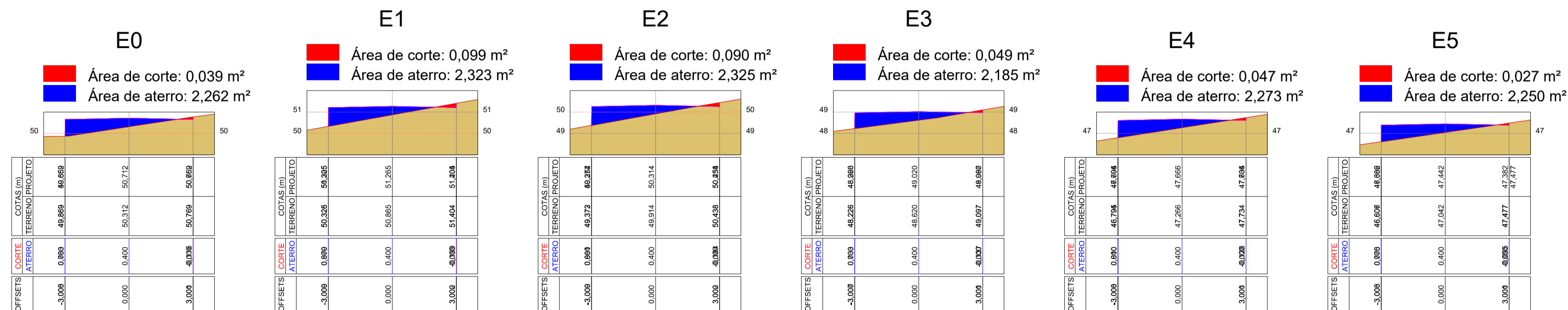
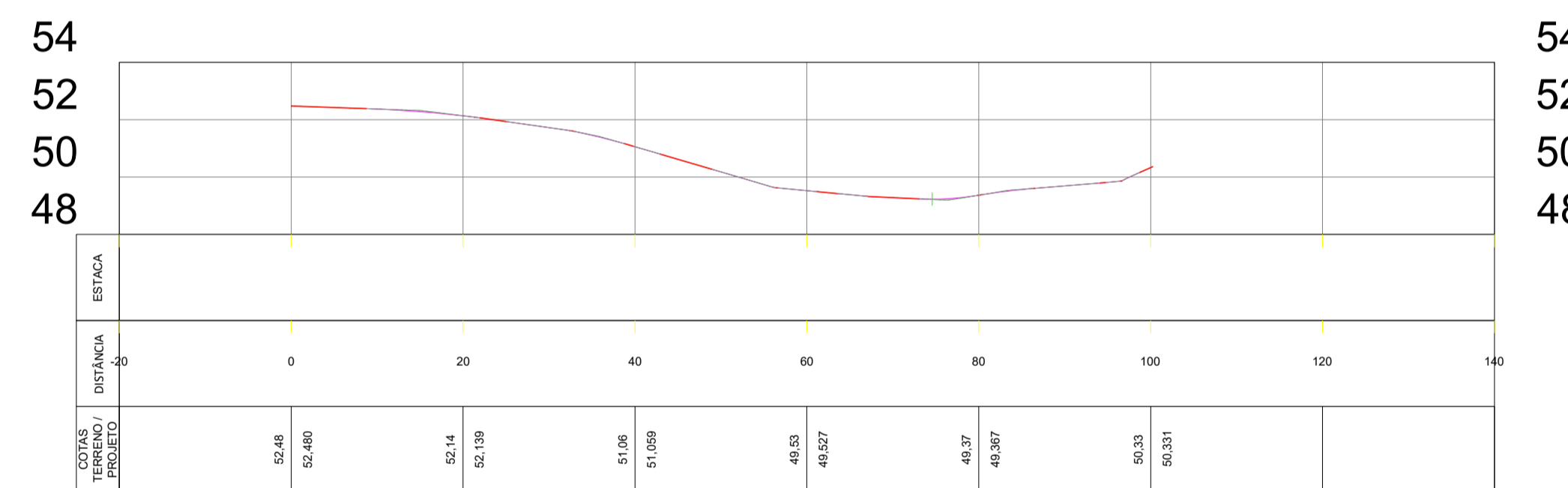
DATUM OFICIAL - SIRGAS2000
 MERIDIANO CENTRAL 63 ° WGR
 LATITUDE = 3°21'29,360"S
 LONGITUDE = 64°43'24,212"W
 UTM N = 9.628.649,918 m
 UTM E = 308.527,834 m

K=Fator de Escala = 1,000050805
 Data = 07/10/2024
 c=convergência meridiana = 0'6"03,426"
 d=declinação magnética = 1°0'00,396"W
 dd=variação anual da declinação magnética = 0'10"26,220"W

SEÇÃO TIPO



PERFIL TRAVESSA PAPAGAIO



Asfalto	
CBUQ (m³)	30,07
Pintura de ligação (m²)	601,32
Material Selecionado	
Altura de Corte (m)	0,20
Corte (m³)	120,26

Extensão (m)	Largura (m)	Caixa (m²)	Meio Fio (m)	Sarjeta (m)	Calçada (m³)
100,22	6,00	601,32	200,44	200,44	16,04

PROPRIETARIO: PREFEITURA DE TEFÉ
 ENDEREÇO: AVENIDA JURUÁ, S/N, BAIRRO JURUÁ - TEFÉ/AM
 MUNICÍPIO - UF: TEFÉ - AM

ELISMAR DA SILVA MACIEL
 TÉCNICO EM AGRIMENSURA
 CRT 01 Nº 57638160215

gouvbr
 Documento assinado digitalmente
 ELISMAR DA SILVA MACIEL
 Data: 17/10/2025 18:38:06-0300
 Verifique em https://validar.jt.gov.br

RESPONSÁVEL TÉCNICO

PREFEITURA MUNICIPAL DE TEFÉ
 SECRETARIA MUNICIPAL DE INFRAESTRUTURA E OBRAS

PROJETO APROVADO

PROJETO DE PAVIMENTAÇÃO EM ÁREA URBANA NO MUNICÍPIO DE TEFÉ/AM
 TRAVESSA PAPAGAIO
 LOCALIZAÇÃO: BAIRRO FONTE BOA - TEFÉ - AM

gouvbr
 Documento assinado digitalmente
 IVAN GONZAGA AZEVEDO JÚNIOR
 Data: 17/10/2025 21:32:12-0300
 Verifique em https://validar.jt.gov.br

gouvbr
 Documento assinado digitalmente
 SÉRGIO EDDIE ALVES PINTO JÚNIOR
 Data: 17/10/2025 19:15:10-0300
 Verifique em https://validar.jt.gov.br

ENGENHEIRO RESPONSÁVEL TÉCNICO
 PREFEITURA MUNICIPAL DE TEFÉ
 IVAN GONZAGA AZEVEDO JÚNIOR
 CREA Nº 11566-DIAM
 ART Nº AM20250550326

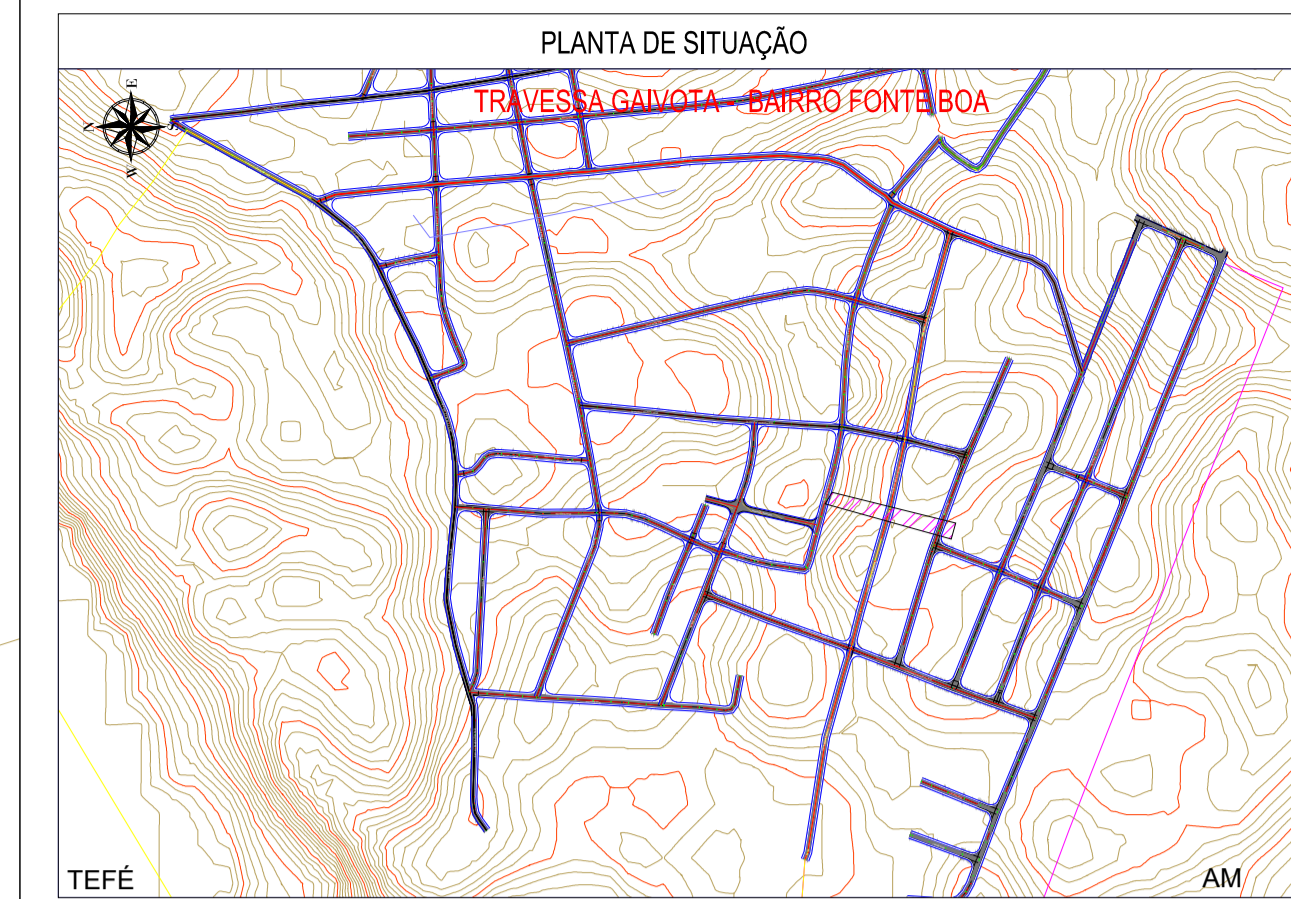
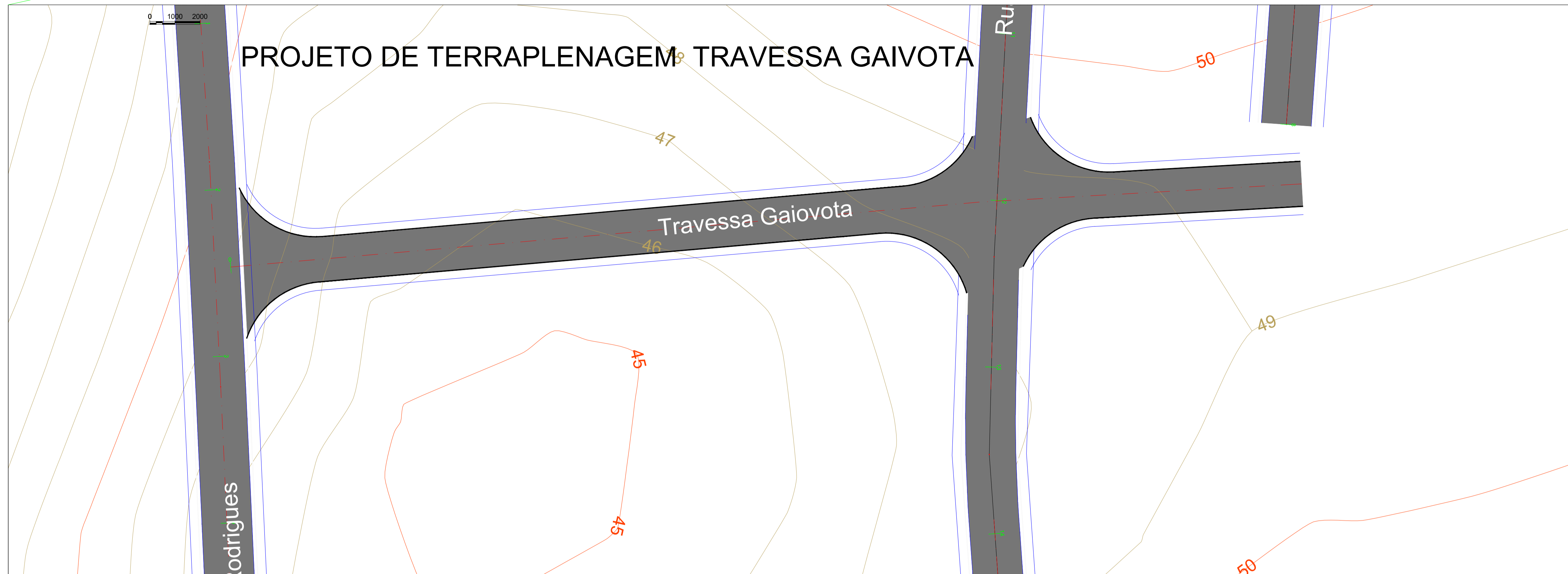
ENGENHEIRO RESPONSÁVEL TÉCNICO
 PREFEITURA MUNICIPAL DE TEFÉ
 SÉRGIO EDDIE ALVES PINTO JÚNIOR
 CREA Nº 11566-DIAM
 ART Nº AM20250550314

NICSON MARREIRA LIMA
 PREFEITO MUNICIPAL DE TEFÉ

TÍTULO:
PROJETO DE TERRAPLENAGEM

DIREITOS AUTORAIS RESERVADOS

LEVANTAMENTO: ELISMAR DA SILVA MACIEL TÉCNICO EM AGRIMENSURA CRT 01 Nº 57638160215	ESCALA: 1:INDICADA	DATA: OUT/2025	PRANCHA Nº: 2/3
ÁREA DO TERRENO: .	PERÍMETRO: .	DESENHO: ELISMAR DA SILVA MACIEL TÉCNICO EM AGRIMENSURA CRT 01 Nº 57638160215	
REVISÃO: OUT/2025			
ARQUIVO:			

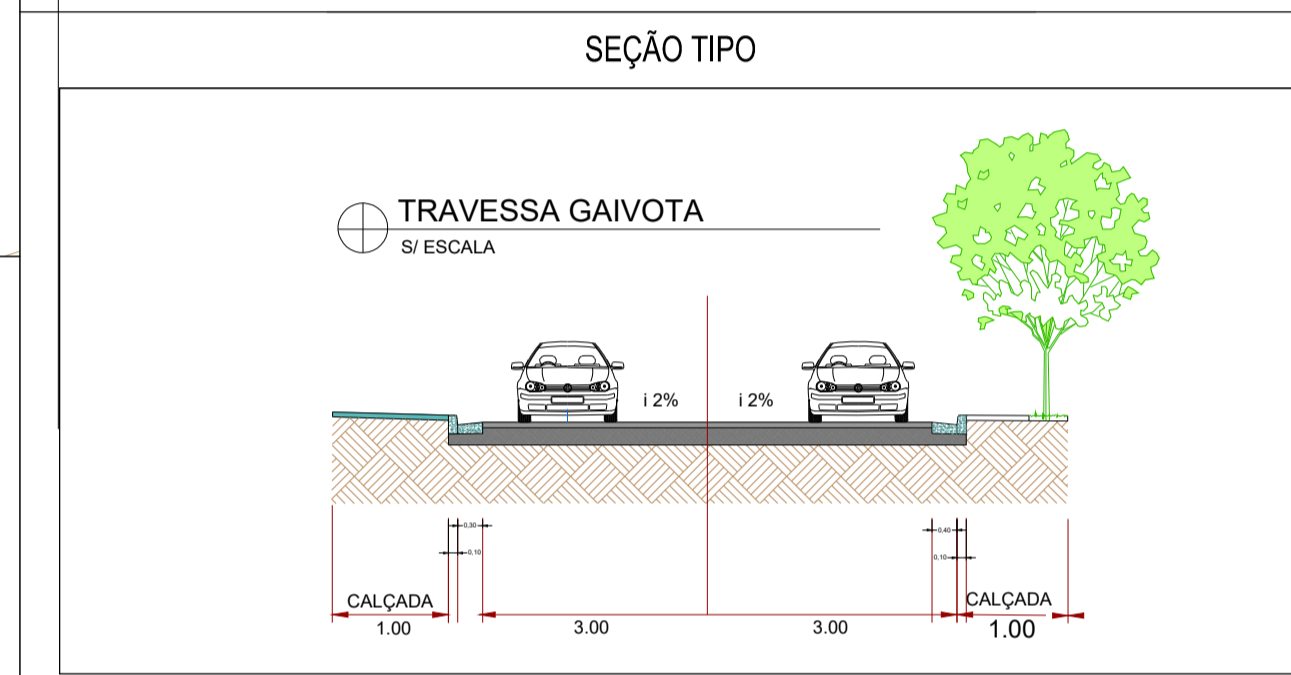


SISTEMA DE COORDENADAS PLANAS UTM

DATUM OFICIAL - SIRGAS2000
 MERIDIANO CENTRAL 63 ° WGr
 LATITUDE = 3°21'29,360"S
 LONGITUDE = 64°43'24,212"W

UTM N = 9.628.649,918 m
 UTM E = 308.527,834 m

K=Fator de Escala = 1,000050805
 Data = 07/10/2024
 c=convergência meridiana = 0°6'03,426"
 d=declinação magnética = 1°40'00,396"W
 od=variação anual da declinação magnética = 0°10'26,220"W

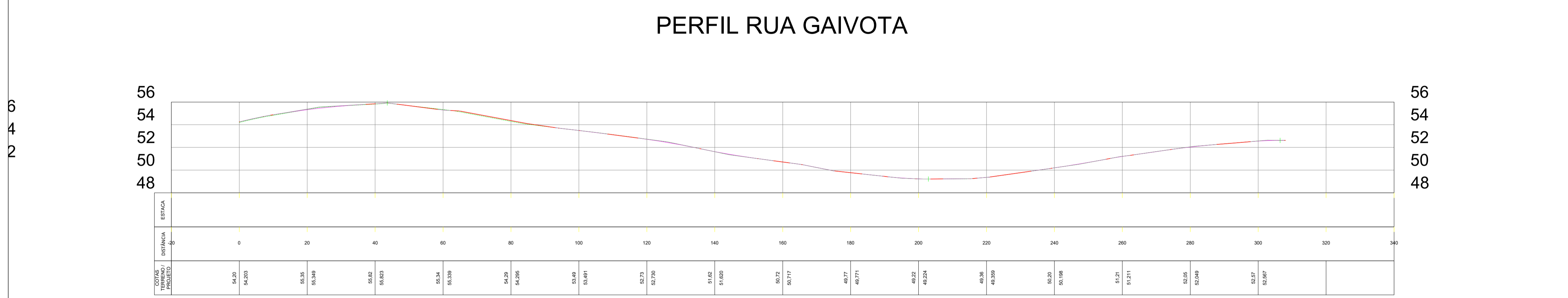


PROPRIETÁRIO: PREFEITURA DE TEFÉ

ENDEREÇO: AVENIDA JURUÁ, S/N, BAIRRO JURUÁ - TEFÉ/AM

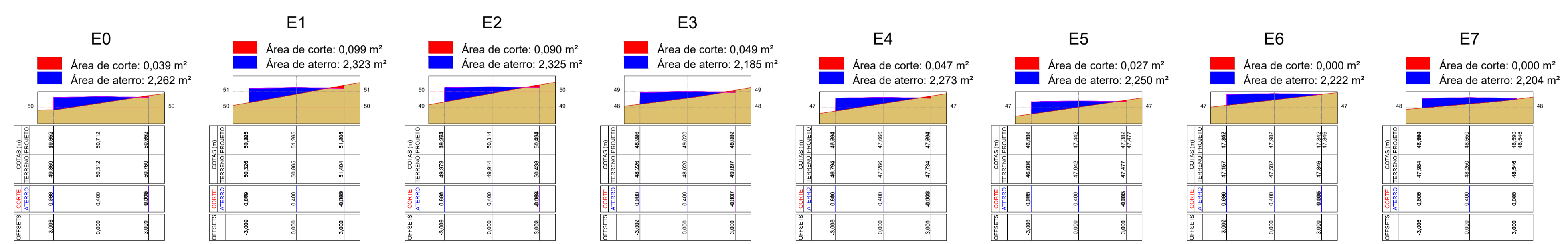
MUNICÍPIO - UF: TEFÉ - AM

RESPONSÁVEL TÉCNICO: ELISMAR DA SILVA MACIEL
 TÉCNICO EM AGRIMENSURA
 CRT 01 Nº 57638160215



6
4
2

56
54
52
50
48



Asfalto	
CBUQ (m³)	39,30
Pintura de ligação (m²)	786
Material Selecionado	
Altura de Corte (m)	0,20
Corte (m³)	157,20

Extensão (m)	Largura (m)	Caixa (m²)	Meio Fio (m)	Sarjeta (m)	Calçada(m³)
131	6,00	786,00	262,00	262,00	20,96

PREFEITURA MUNICIPAL DE TEFÉ
 SECRETARIA MUNICIPAL DE INFRAESTRUTURA E OBRAS

PROJETO APROVADO

PROJETO DE PAVIMENTAÇÃO EM ÁREA URBANA NO MUNICÍPIO DE TEFÉ/AM
 TRAVESSA GAIVOTA
 LOCALIZAÇÃO: BAIRRO FONTE BOA - TEFÉ - AM

ENGENHEIRO RESPONSÁVEL TÉCNICO: IVAN GONZAGA AZEVEDO JÚNIOR
 TÉCNICO EM AGRIMENSURA
 CREA Nº 24239/AM
 ART Nº AM20250550326

ENGENHEIRO RESPONSÁVEL TÉCNICO: SÉRGIO EDDIE ALVES PINTO JÚNIOR
 TÉCNICO EM AGRIMENSURA
 CREA Nº 11988-DIAM
 ART Nº AM20250550314

NICSON MARREIRA LIMA
 PREFEITO MUNICIPAL DE TEFÉ

TÍTULO: PROJETO DE TERRAPLENAGEM

DIREITOS AUTORAIS RESERVADOS

LEVANTAMENTO: ELISMAR DA SILVA MACIEL TÉCNICO EM AGRIMENSURA CRT 01 Nº 57638160215	ESCALA: 1:INDICADA	DATA: OUT/2025	PRANCHA Nº:
ÁREA DO TERRENO: .	PERÍMETRO: .	DESENHO: ELISMAR DA SILVA MACIEL TÉCNICO EM AGRIMENSURA CRT 01 Nº 57638160215	3/3
REVISÃO: OUT/2025	ARQUIVO:		