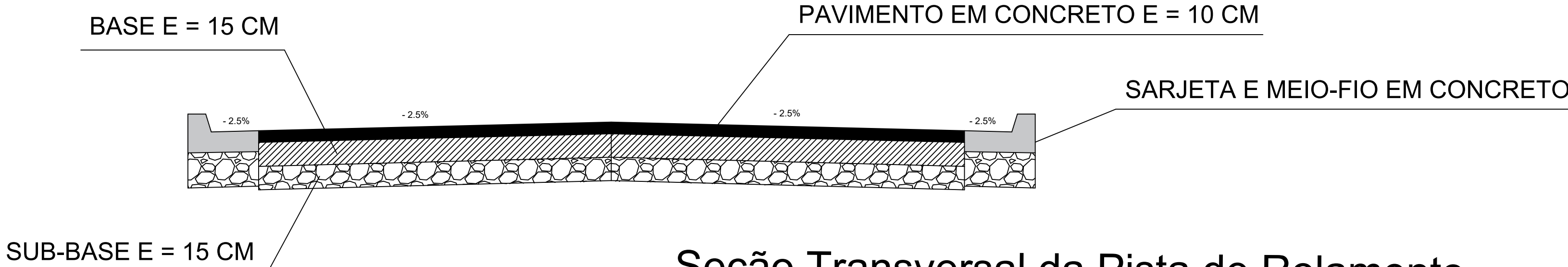
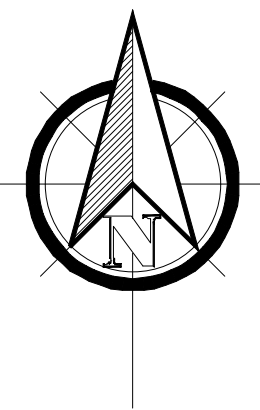
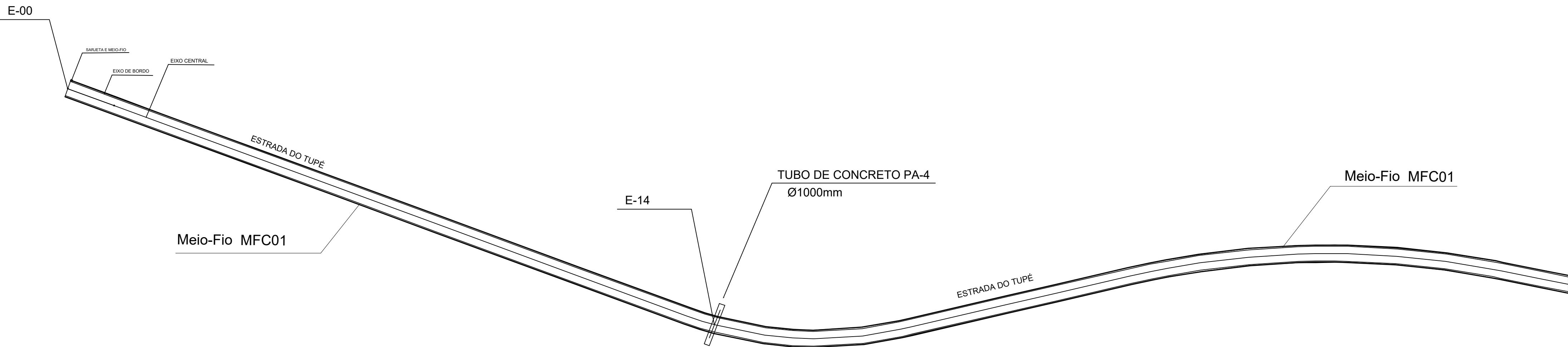


Meio-Fio MFC01

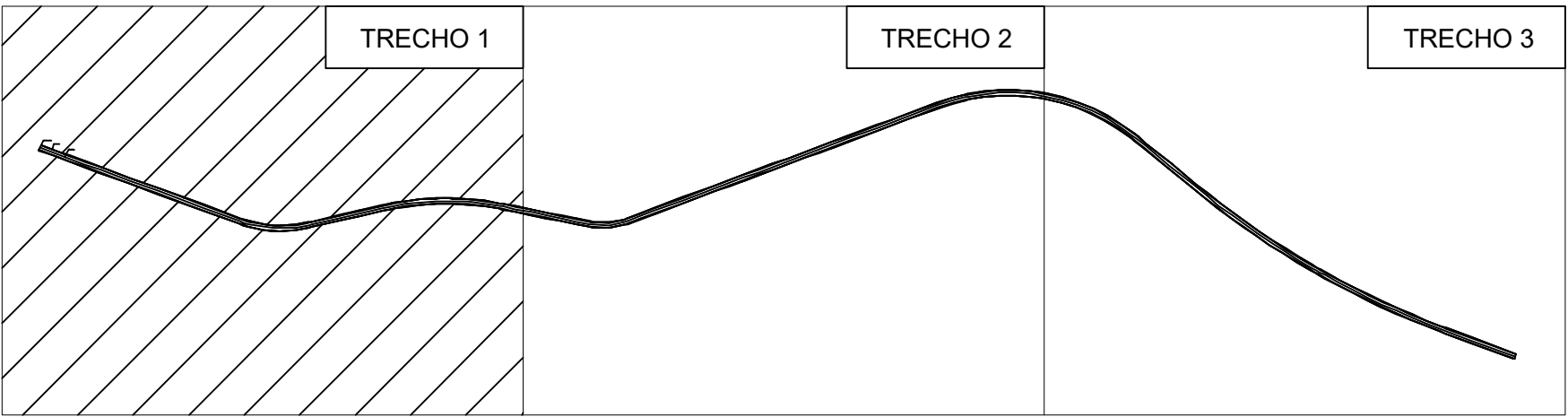
Meio-Fio MFC02



Seção Transversal da Pista de Rolamento



ESTRADA DO TUPE
PROJETO DE DRENAGEM - TRECHO 1
ESC.:1/2500



EXTENSÃO 2.000,00m

MEIO FIO	ESTACA INICIAL	ESTACA FINAL
MFC 01	E - 00	E - 70
MFC 02	E - 70	E - 100

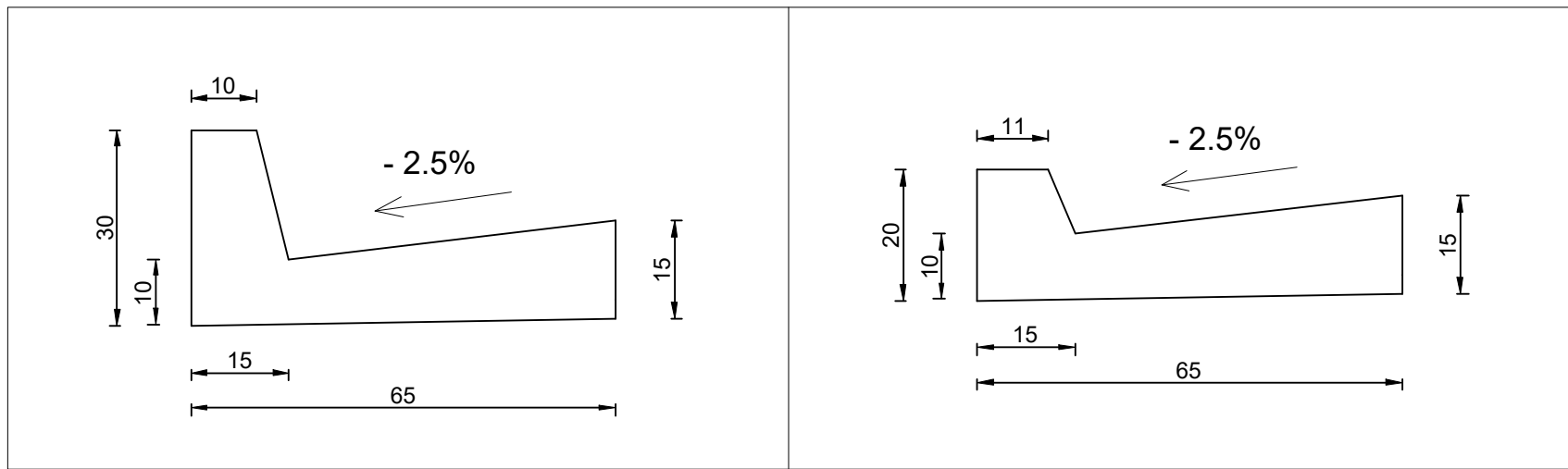
Prefeitura Municipal de Fonte Boa
Secretaria Municipal de Planejamento Urbano
PROJETO APROVADO

O Projeto esta em conformidade com as leis municipais e normas ABNT
Data: 05/2026

HENOCH LASMAR FELIPE
Secretário de Planejamento

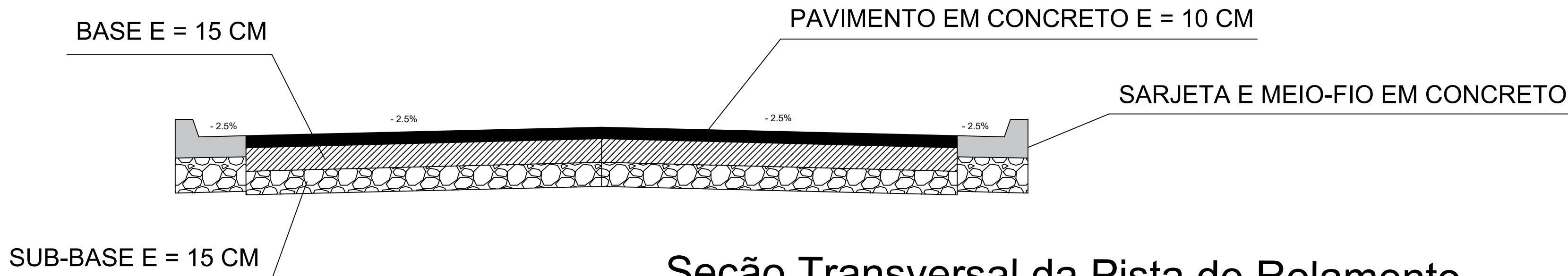
HERMINIO JOSÉ, CREA: 26530-AM
Engenheiro Responsável

SECRETARIA DE PLANEJAMENTO E URBANISMO	ANO: 2025	TIPO: PAV	PRANCHAS: 1/1	MODIFICAÇÕES:
CONVENIENTE: MUNICIPIO DE FONTE BOA - AM	LOCAL: SEDE DO MUNICIPIO DE FONTE BOA - AM	A		
OBRA: PAVIMENTAÇÃO DE ESTRADAS E VICINAIS DO MUNICIPIO DE FONTE BOA PROJETO DE DRENAGEM - TRECHO 1 EXTENSÃO: 2.000,00m				B
				C
				D
				E
AUTOR: HERMINIO JOSE	DESENHO: LEANDRO SOUZA	DATA: DEZEMBRO/2025	F	
VISTO: PREFEITO MUNICIPAL LAZARO DE ARAUJO DE ALMEIDA	RESPONSÁVEL TÉCNICO: ENG. HERMINIO JOSÉ, CREA: 26530-AM	DIM.: METRO	ESCALA: INDICADA	H
DIREITOS AUTORAIS RESERVADOS				FORMATO A1: 594 X 841

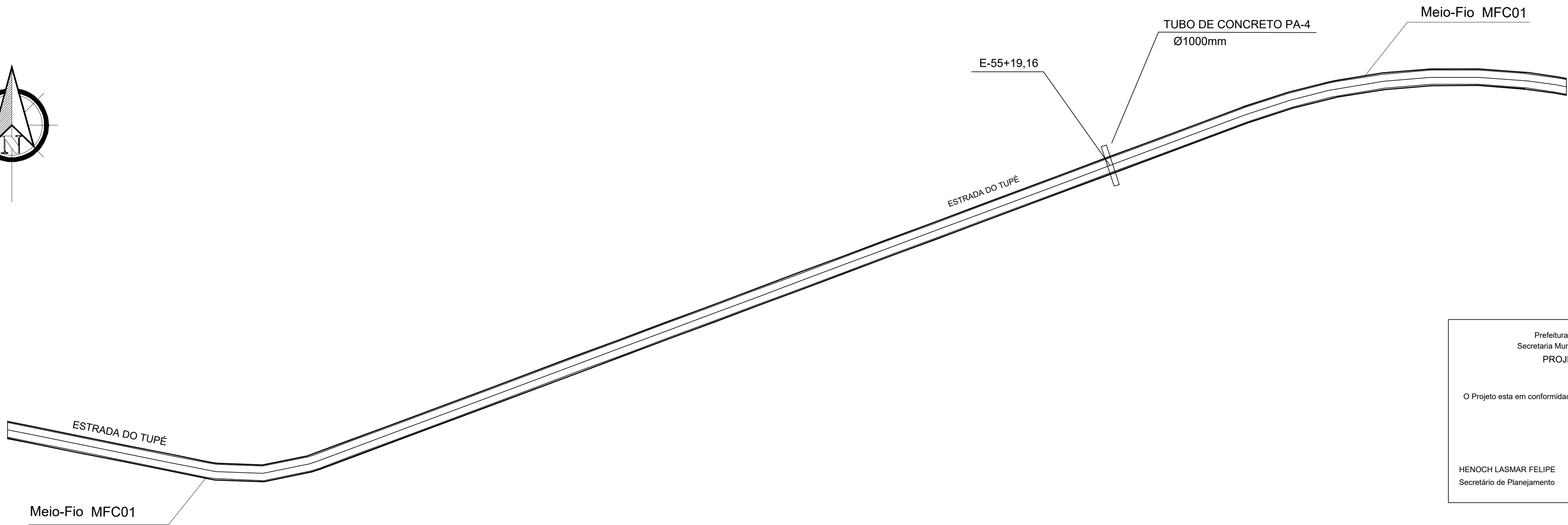
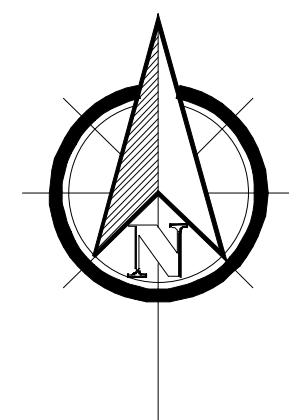


Meio-Fio MFC01

Meio-Fio MFC02



Seção Transversal da Pista de Rolamento

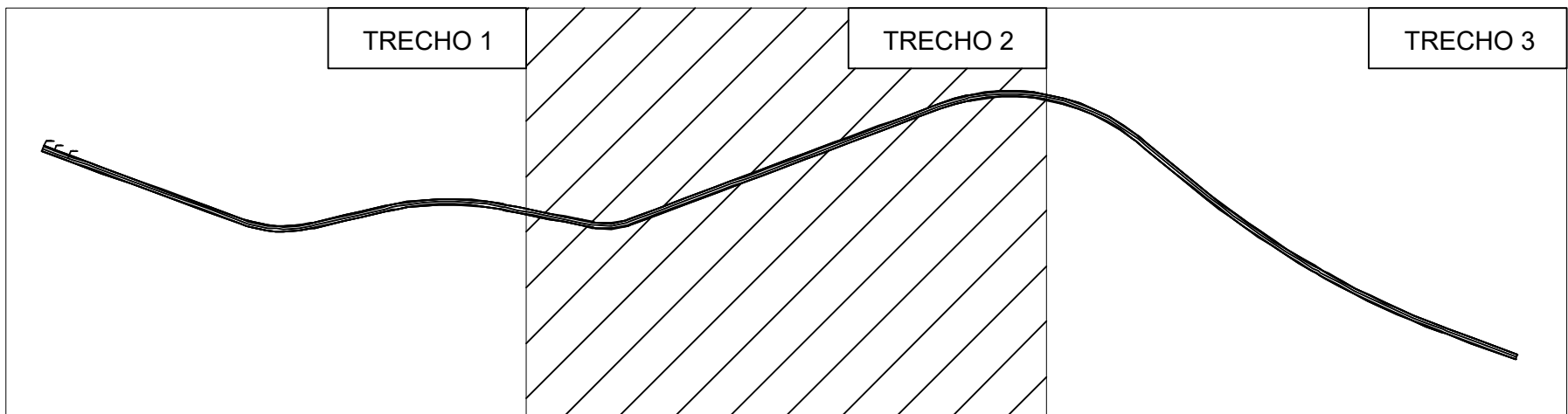


Prefeitura Municipal de Fonte Boa
Secretaria Municipal de Planejamento Urbano
PROJETO APROVADO

O Projeto esta em conformidade com as leis municipais e normas ABNT
Data: 05/2026

HENOCH LASMAR FELIPE HERMINIO JOSÉ_CREA: 26530-AM
Secretário de Planejamento Engenheiro Responsável

ESTRADA DO TUPÉ
PROJETO DE DRENAGEM - TRECHO 2
2
ESC.:1/2500



EXTENSÃO 2.000,00m

MEIO FIO	ESTACA INICIAL	ESTACA FINAL
MFC 01	E - 00	E - 70
MFC 02	E - 70	E - 100

SECRETARIA DE PLANEJAMENTO E URBANISMO		ANO: 2025	TIPO: PAV	PRONCHIA: 1/1	MODIFICAÇÕES
CONVENIENTE: MUNICIPIO DE FONTE BOA - AM			LOCAL: SEDE DO MUNICIPIO DE FONTE BOA - AM		A
OBRA: PAVIMENTAÇÃO DE ESTRADAS E VICINAIS DO MUNICIPIO DE FONTE BOA PROJETO DE DRENAGEM - TRECHO 2 EXTENSÃO: 2.000,00m					B
					C
					D
AUTOR: HERMINIO JOSÉ			DESENHO: LEANDRO SOUZA	DATA: DEZEMBRO/2025	E
V I S T O	PREFEITO MUNICIPAL: LAZARO DE ARAÚJO DE ALMEIDA			DIM.: METRO	F
	RESPONSÁVEL TÉCNICO: ENG. HERMINIO JOSÉ CREA: 26530-AM			ESCALA: INDICADA	H
	DIREITOS AUTORAIS RESERVADOS				
					FORMATO A1: 894 X 841

