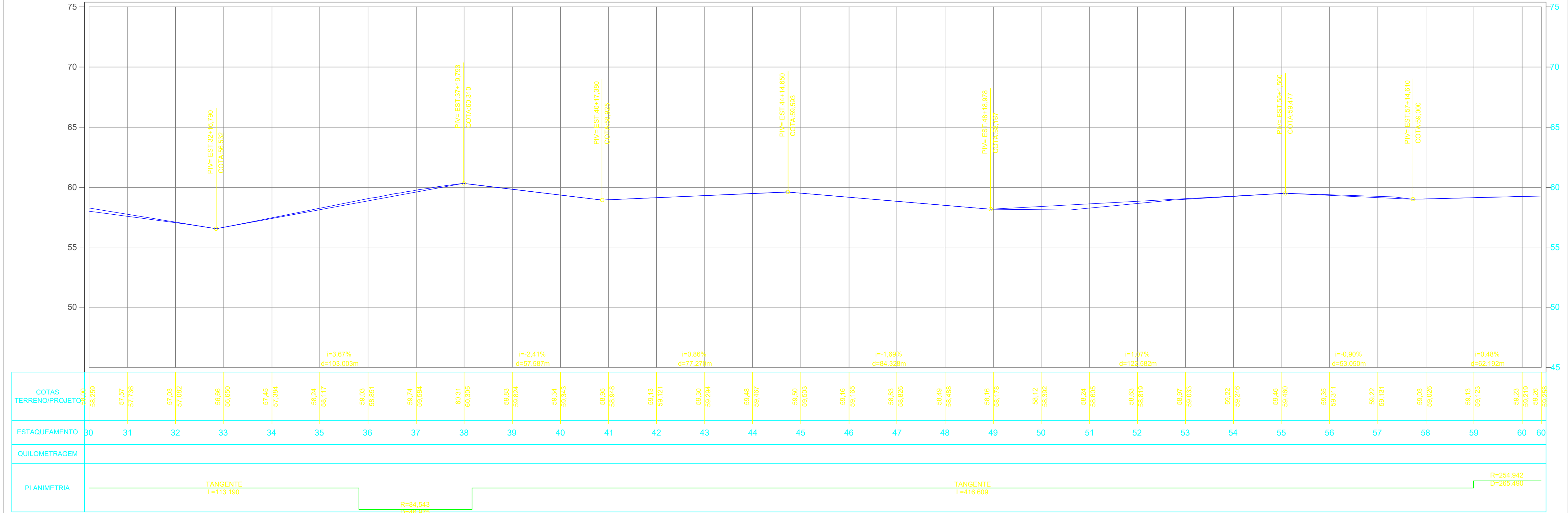
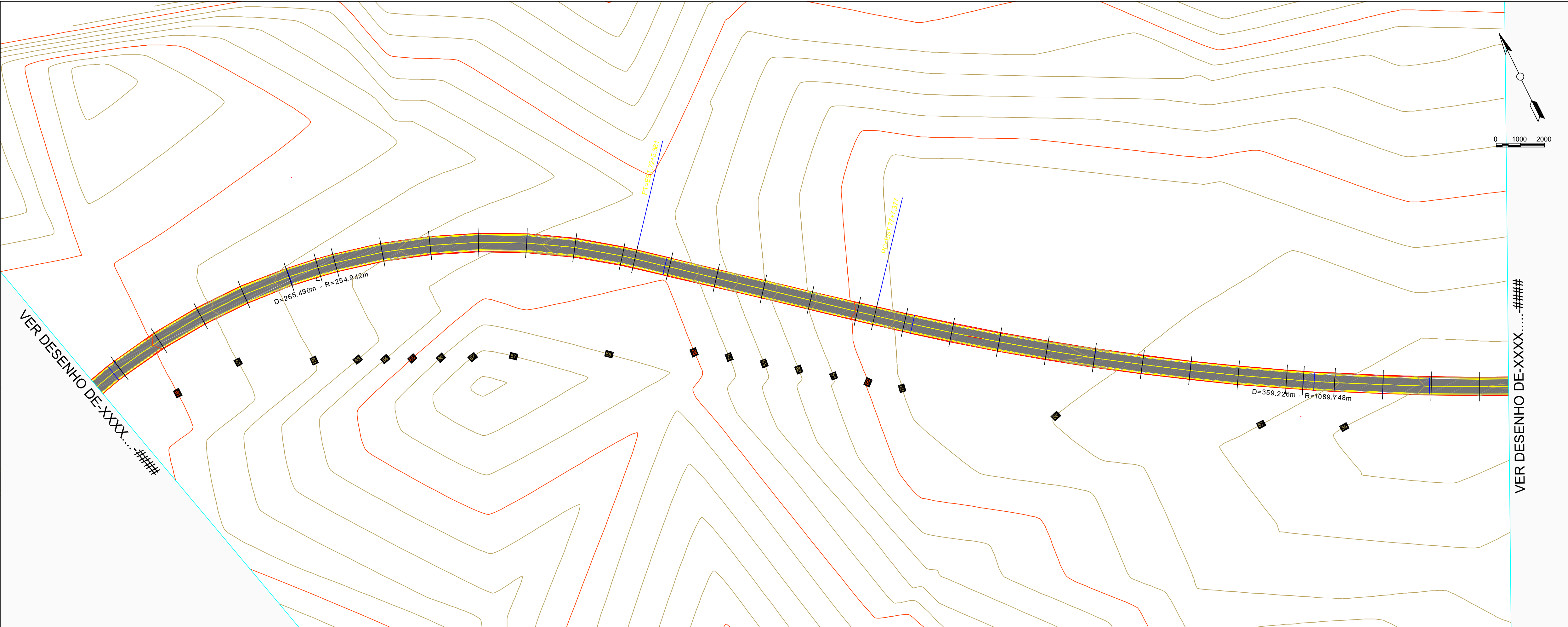


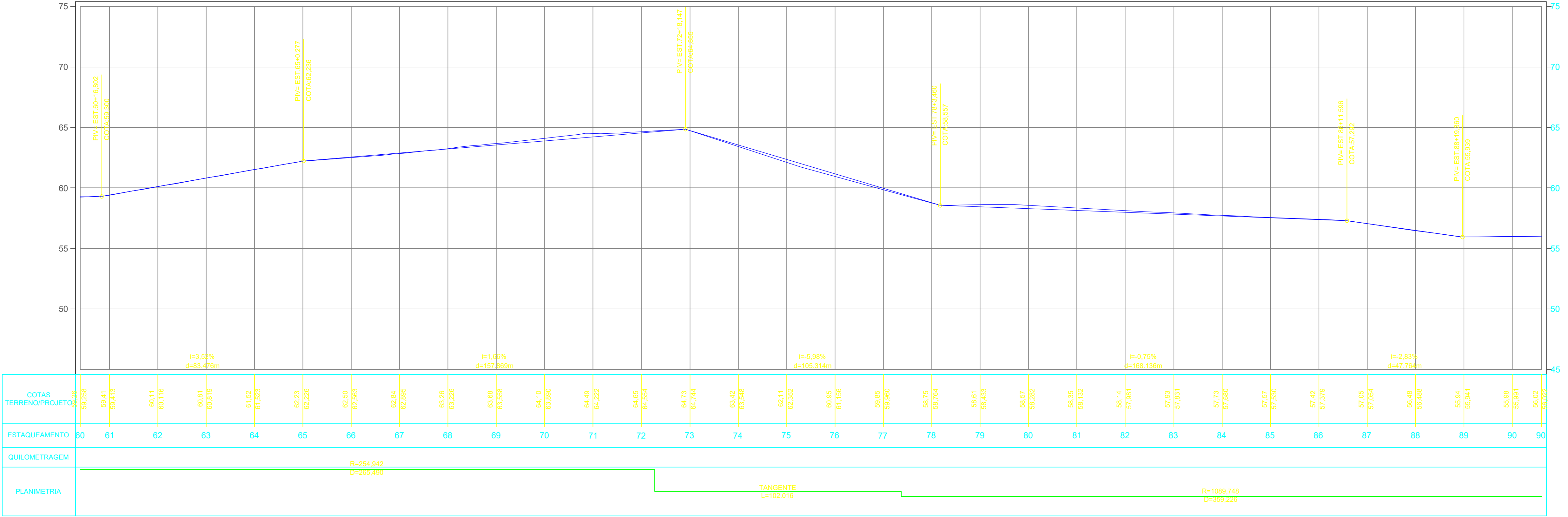
PERFIL EIXO



OBSERVAÇÕES		



PERFIL EIXO



OBSERVAÇÕES

Prefeitura Municipal de Fonte Boa
Secretaria Municipal de Planejamento Urbano
PROJETO APROVADO
O Projeto esta em conformidade com as leis municipais e normas ABNT
Data: 05/2026

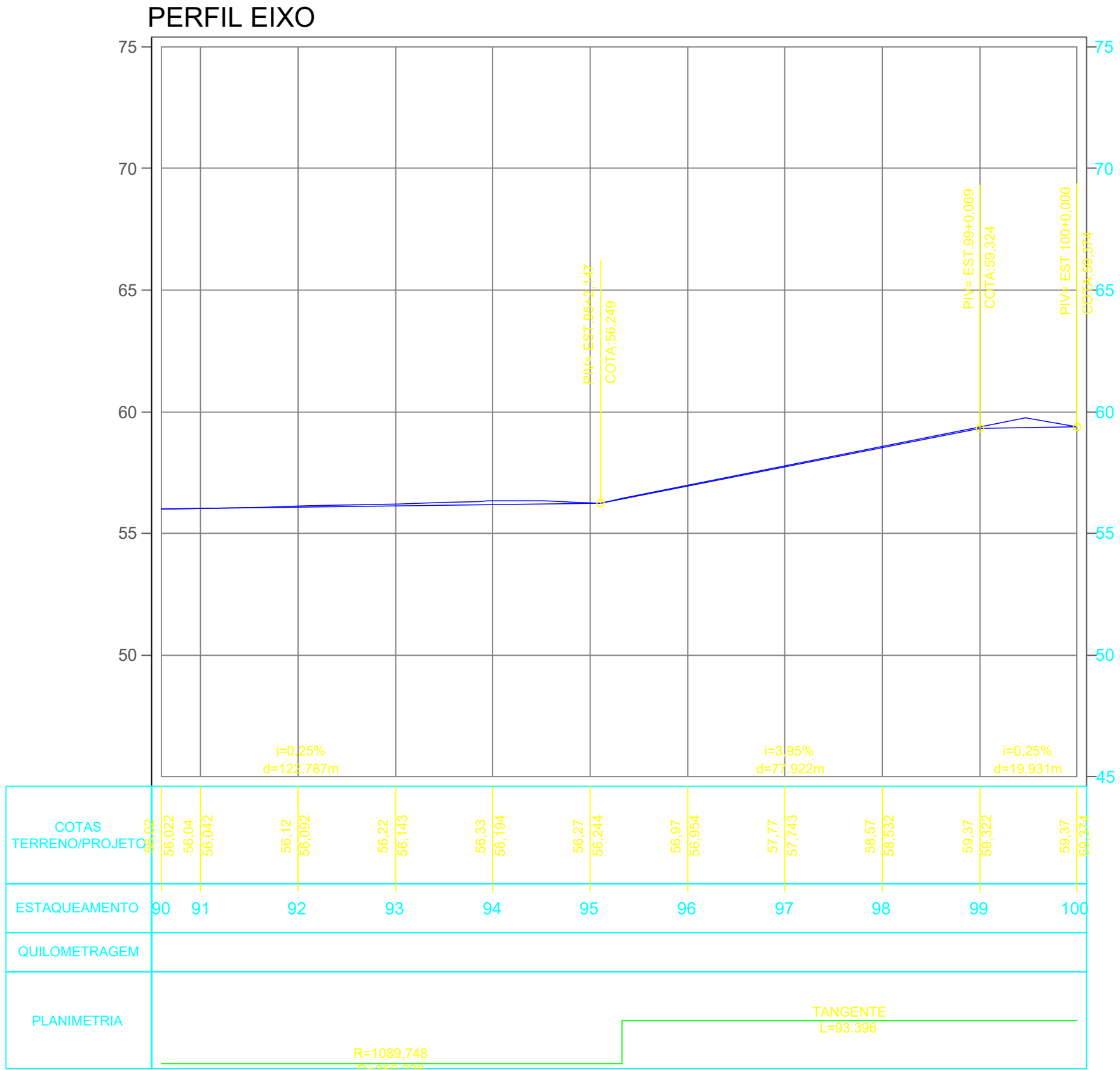

HENOC H LASMAR FELIPE
Secretário de Planejamento
HERMINIO JOSÉ_ CREA: 26530-AM
Engenheiro Responsável

No.	REVISÃO	DATA
-----	---------	------

PREFEITURA MUNICIPAL DE FONTE BOA-AM
SETOR DE ENGENHARIA
ESTRADA DO TUPÉ - 2 km DE EXTENSÃO
PAVIMENTO RÍGIDO E = 10 cm

RESP. TÉCNICO:
ENG. CIVIL HERMINIO JOSÉ CREA-AM 26530
AUTOR:
ENG. CIVIL DANIEL GRANDE CREA-AM 30566

PROJETO GEOMÉTRICO	FOLHA
DATA 10.11.2025	3
ESCALA 1:1000	



OBSERVAÇÕES		
Prefeitura Municipal de Fonte Boa Secretaria Municipal de Planejamento Urbano PROJETO APROVADO		
O Projeto esta em conformidade com as leis municipais e normas ABNT Data: 05/2026		
HENOCH LASMAR FELIPE Secretário de Planejamento	HERMINIO JOSÉ_CREA: 26530-AM Engenheiro Responsável	
No.	REVISÃO	DATA
PREFEITURA MUNICIPAL DE FONTE BOA-AM SETOR DE ENGENHARIA		
ESTRADA DO TUPÉ - 2 km DE EXTENSÃO PAVIMENTO RÍGIDO E = 10 cm		
RESP. TÉCNICO: ENG. CIVIL HERMÍNIO JOSÉ CREA-AM 26530		
AUTOR: ENG. CIVIL DANIEL GRANDE CREA-AM 30566		
PROJETO GEOMÉTRICO	FOLHA	
DATA 10.11.2025	4	
ESCALA 1:1000		