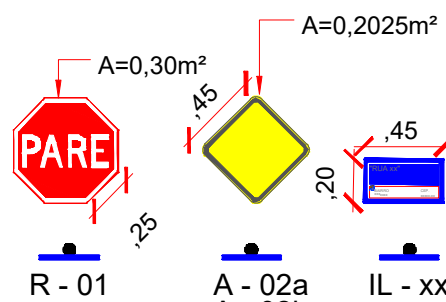


DETALHE - PLACA DE TRÂNSITO
PLACAS DE REGULAÇÃO
OCTOGONAL: 01 UND
ESC.: 1/50

DETALHE - PLACA COM NOME DE
LOGRADOURO
PLACAS LOGRADOURO: 1 UND (1 TUBO + 1 PLACA)
ESC.: 1/50

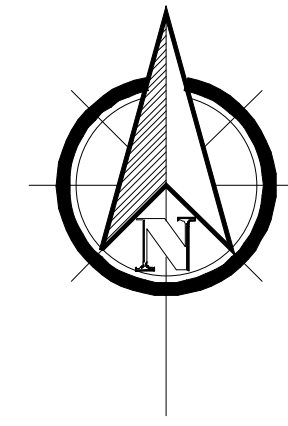
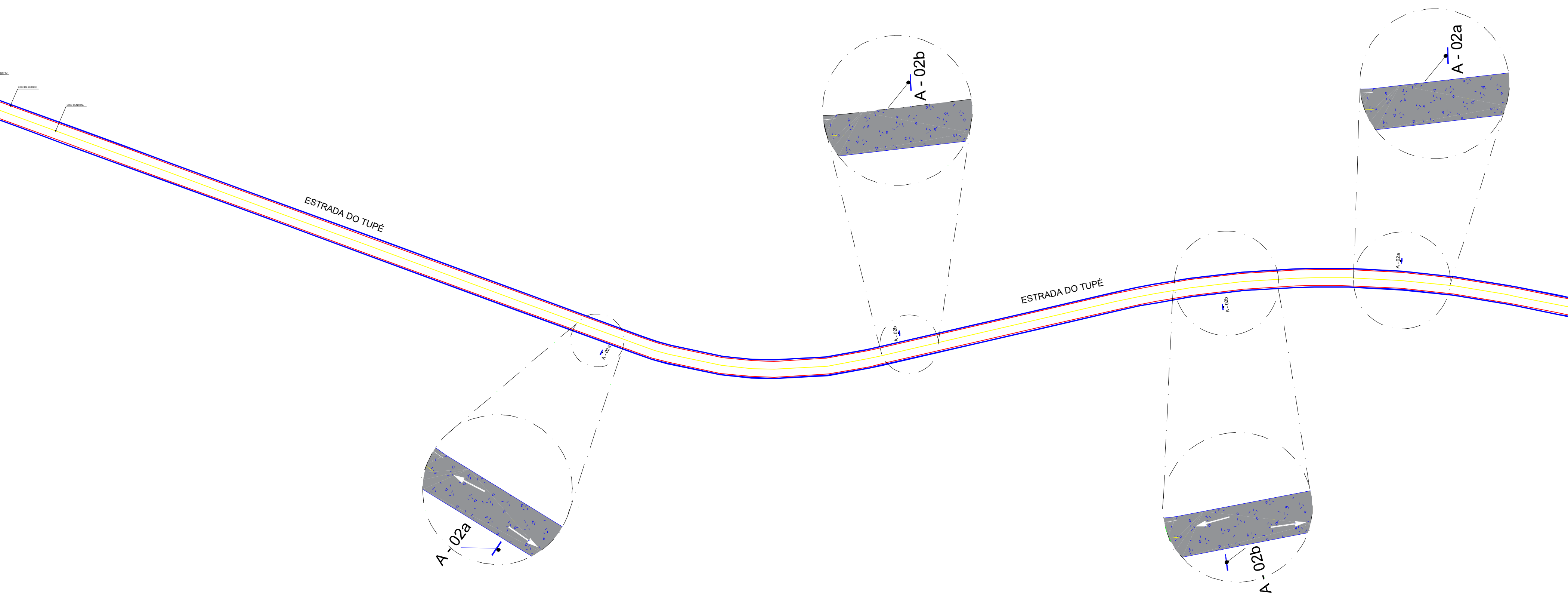
DETALHE - PLACA DE TRÂNSITO
PLACAS DE ADVERTÊNCIA: 04 UND
ESC.: 1/50



SINALIZAÇÃO VERTICAL		
	IL - INDICAÇÃO DE LOGRADOURO	00 CONJ.
	R-1	00 UNID.
	A-2a	02 UNID.
	A-2b	02 UNID.

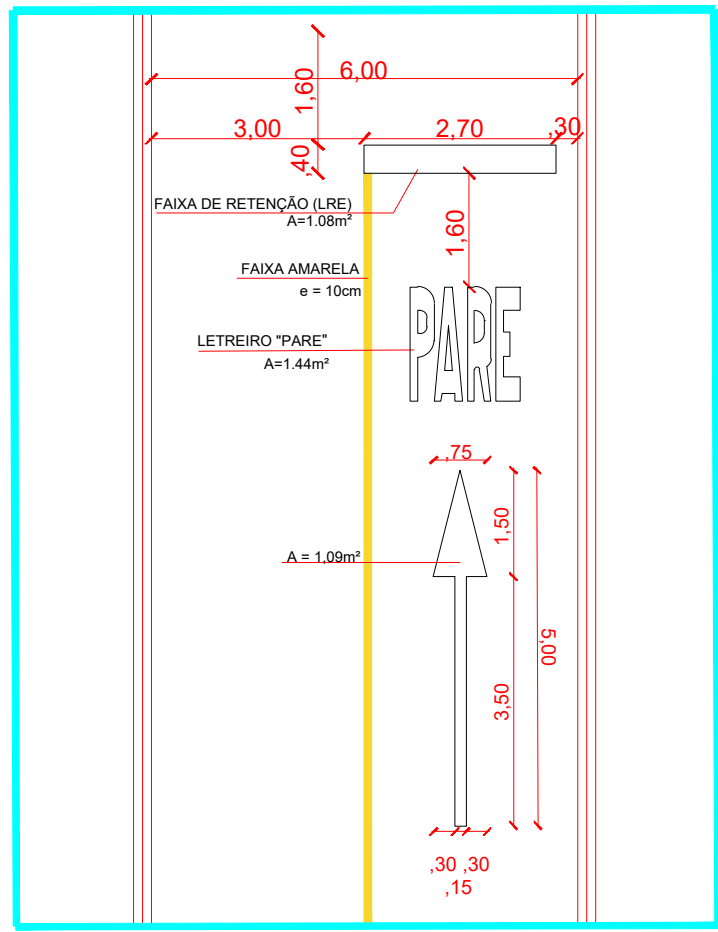
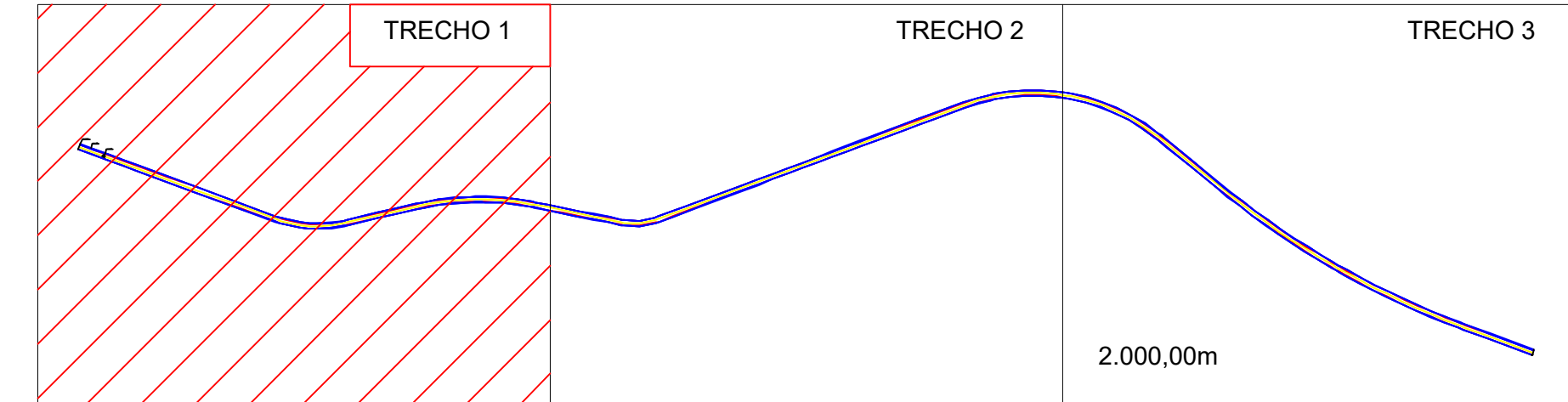
LEGENDA	
	ÁREA DE INTERVENÇÃO - PAVIMENTAÇÃO NOVA
	MEIO-FIO E SARJETA (MFC-03) - À CONSTRUIR
	VIAS NÃO CONTEMPLADAS
	VISTA SUPERIOR PLACA

Prefeitura Municipal de Fonte Boa Secretaria Municipal de Planejamento Urbano PROJETO APROVADO	
O Projeto esta em conformidade com as leis municipais e normas ABNT Data: 05/2026	
HENOCH LASMAR FELIPE Secretário de Planejamento	HERMINIO JOSÉ_CREA: 26530-AM Engenheiro Responsável



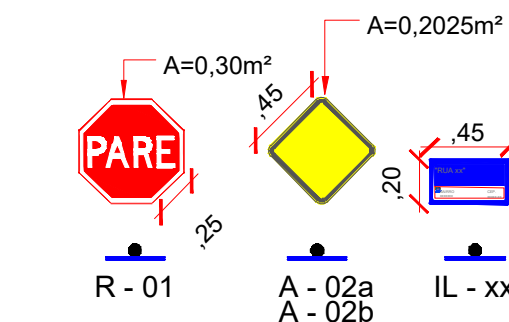
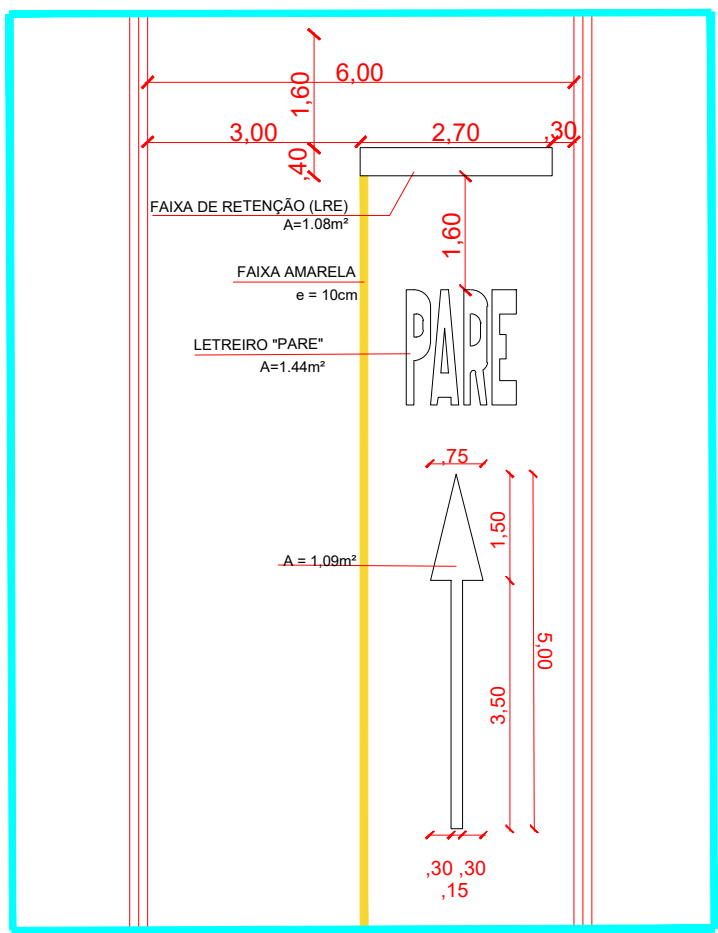
1 PLANTA DE SINALIZAÇÃO VIÁRIA
ESC.: 1/2500

TRECHO 1




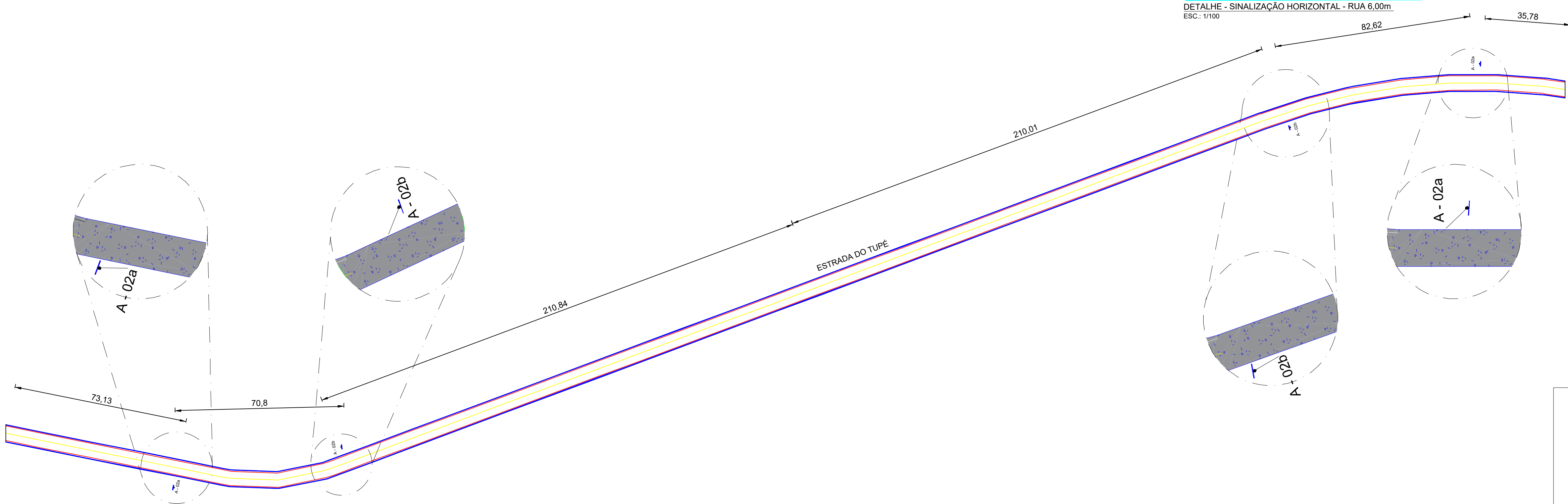
DETALHE - SINALIZAÇÃO HORIZONTAL - RUA 6.00m
ESC.: 1/100

SECRETARIA DE PLANEJAMENTO E URBANISMO	ANO	TIPO	PARCELA	MODIFICAÇÕES
SPU	2025	PAV	1/1	
CONVENIENTE:	MUNICIPIO DE FONTE BOA - AM		LOCAL:	SEDE DO MUNICIPIO DE FONTE BOA - AM
OBRAS:	ADEQUAÇÃO DE ESTRADAS E VICINAIS DO MUNICIPIO DE FONTE BOA SINALIZAÇÃO VIARIA - TRECHO 1 EXTENSÃO: 2.000,00m			A
				B
				C
				D
AUTOR:	HERMINIO JOSÉ		DESENHO:	LEANDRO SOUZA
			DATA:	NOVEMBRO/2025
VISTO	PREFEITO MUNICIPAL: LAZARO DE ARAUJO DE ALMEIDA		DIM:	METRO
	RESPONSÁVEL TÉCNICO: ENG. HERMINIO JOSÉ_CREA: 26530-AM		ESCALA:	INDICADA



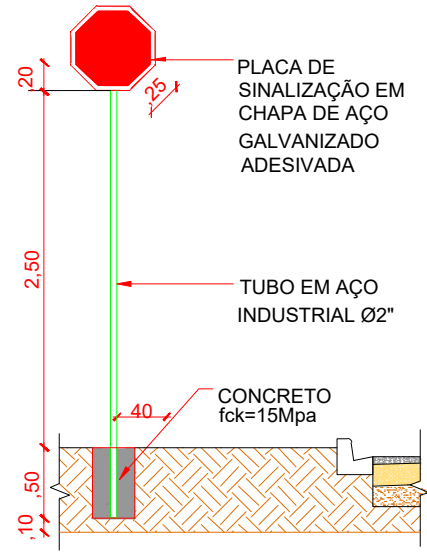
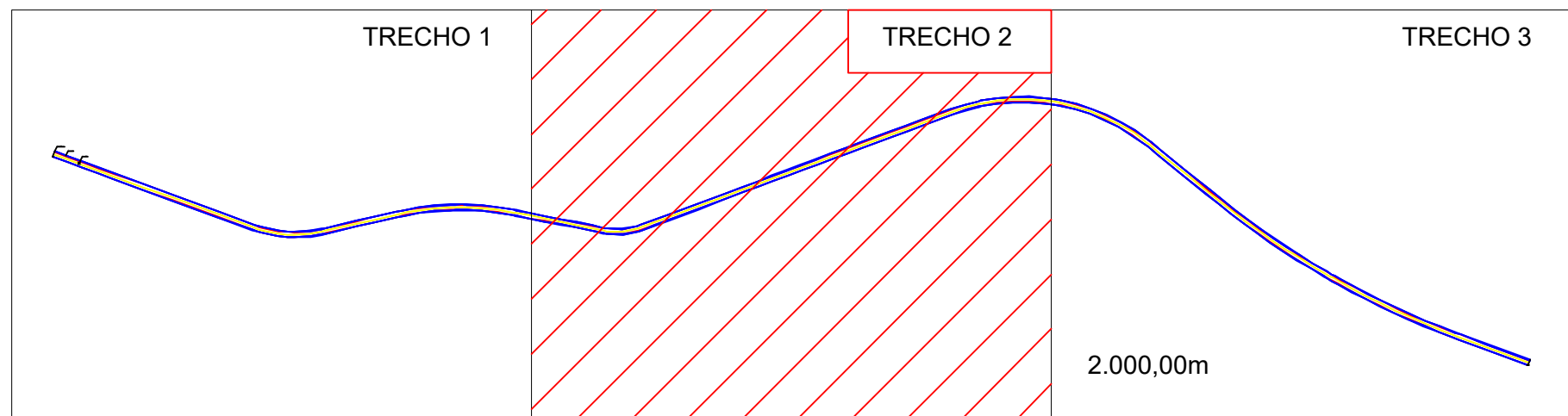
SINALIZAÇÃO VERTICAL		
IL - INDICAÇÃO DE LOGRADOURO		00 CONJ.
PARE	R-1	00 UNID.
A-2a		02 UNID.
A-2b		02 UNID.

LEGENDA	
	ÁREA DE INTERVENÇÃO - PAVIMENTAÇÃO NOVA
	MEIO-FIO E SARJETA (MFC-03) - A CONSTRUIR
	VIAS NÃO CONTEMPLADAS
	VISTA SUPERIOR PLACA

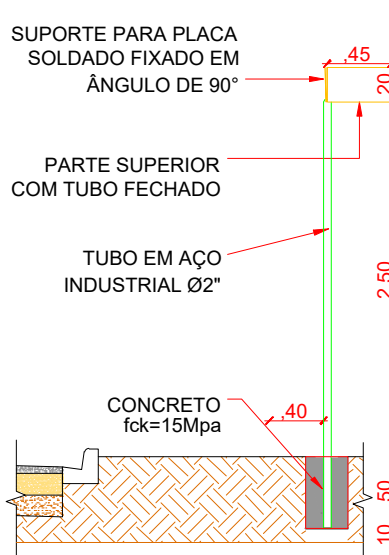


2 PLANTA DE SINALIZAÇÃO VIÁRIA
ESC.: 1/2500

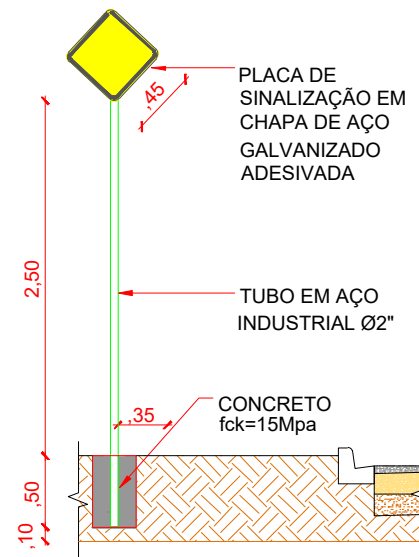
TRECHO 2



DETALHE - PLACA DE TRANSITO
PLACAS DE REGULAMENTAÇÃO
OCTOGONAL: 01 UND
ESC.: 1/50



DETALHE - PLACA COM NOME DE LOGRADOURO
PLACAS LOGRADOURO: 1 UND (1 TUBO + 1 PLACA)
ESC.: 1/50



DETALHE - PLACA DE TRANSITO
PLACAS DE ADVERTÊNCIA: 04 UND
ESC.: 1/50

Prefeitura Municipal de Fonte Boa
Secretaria Municipal de Planejamento Urbano
PROJETO APROVADO

O Projeto esta em conformidade com as leis municipais e normas ABNT
Data: 05/2026

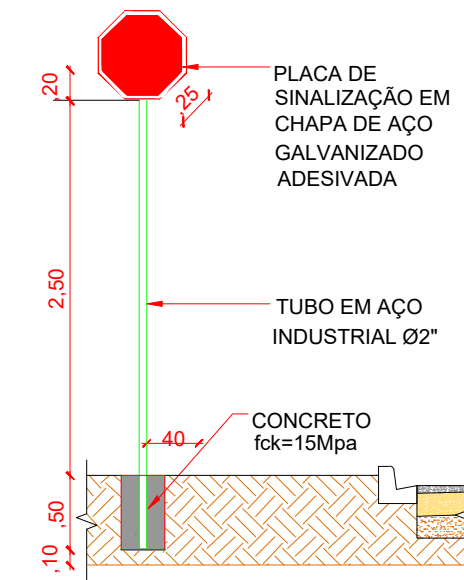
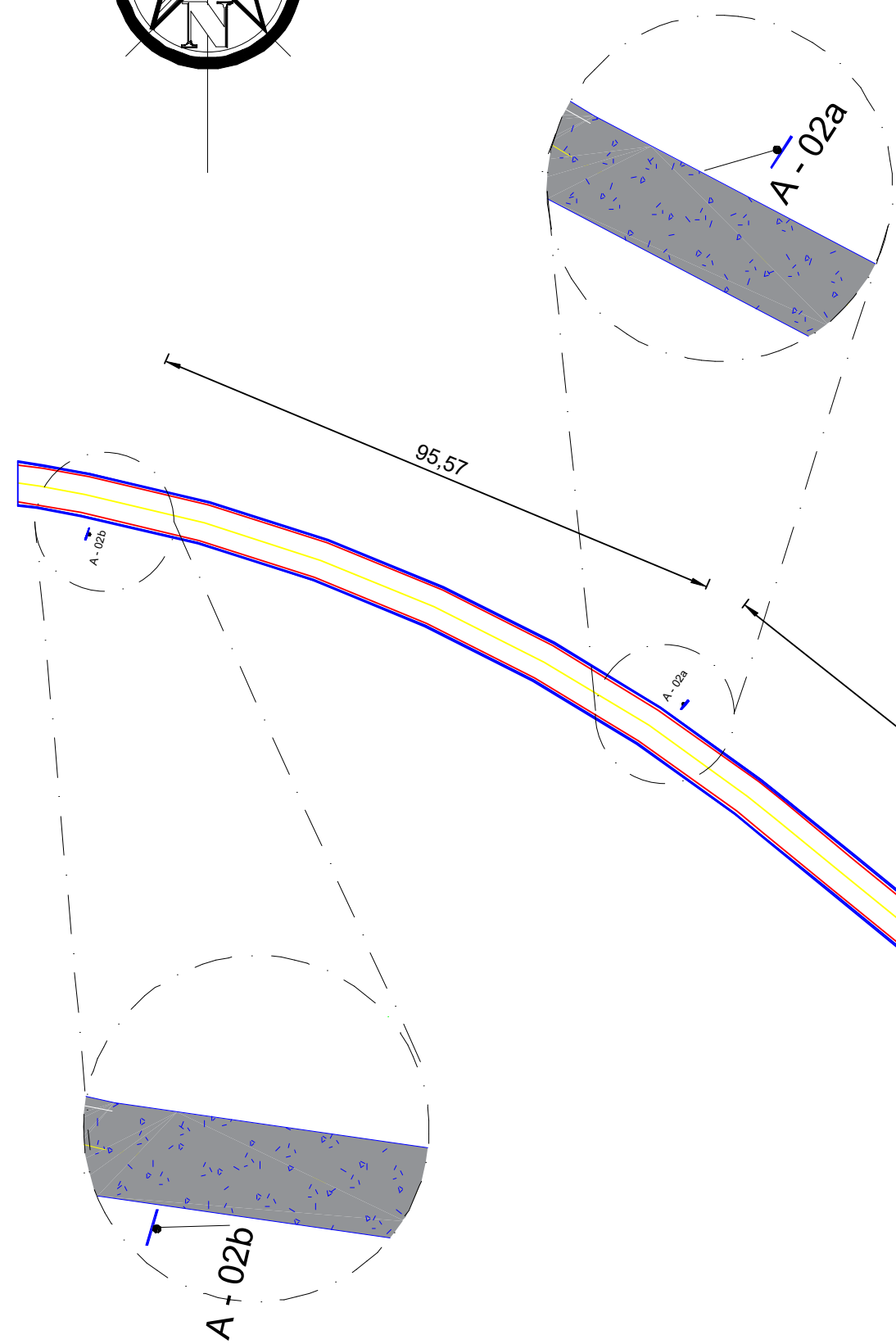
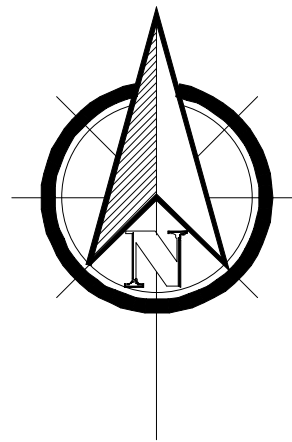
HENOCH LASMAR FELIPE
Secretário de Planejamento

HERMINIO JOSÉ_CREA: 26530-AM
Engenheiro Responsável

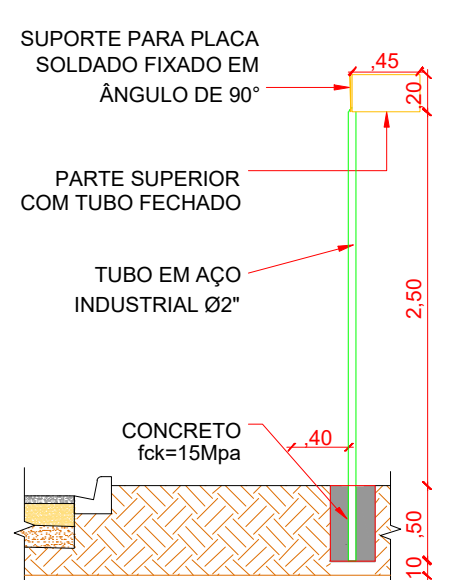
SPU	2025	PAV	1/1	
CONVENIENTE:	MUNICÍPIO DE FONTE BOA - AM			
OBRA:	ADEQUAÇÃO DE ESTRADAS E VICINAIS DO MUNICÍPIO DE FONTE BOA			
SINALIZAÇÃO VIARIA - TRECHO 2				B
EXTENSÃO: 2.000,00m				C
AUTOR: HERMINIO JOSÉ				D
DESENHO: LEANDRO SOUZA				E
DATA: NOVEMBRO/2025				F
DIM.: METRO				G
ENG. HERMINIO JOSÉ CREA: 26530-AM				H
ESCALA: INDICADA				

DIREITOS AUTORAIS RESERVADOS

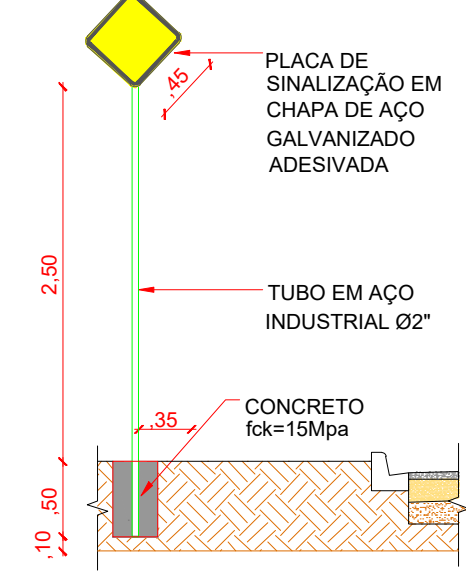
FORMATO A1: 594 X 841



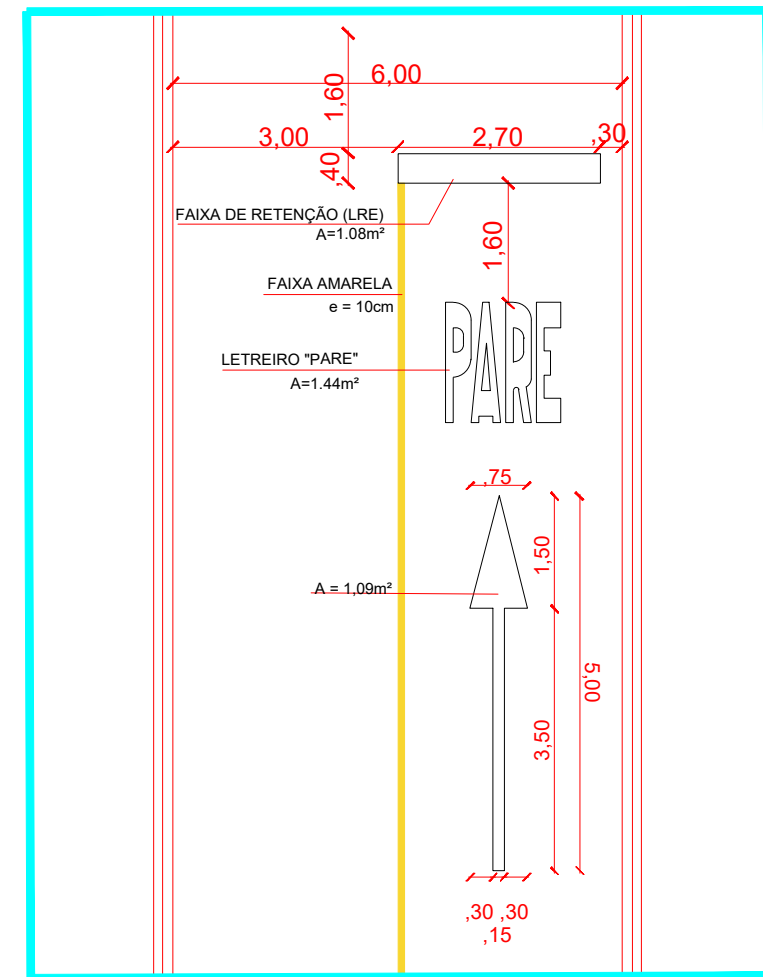
DETALHE - PLACA DE TRÂNSITO
PLACAS DE REGULAMENTAÇÃO
OCTOGONAL: 01 UND
ESC.: 1/50



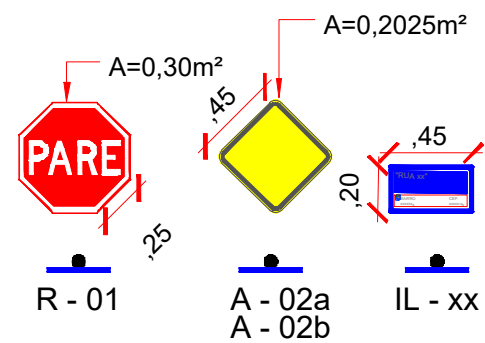
DETALHE - PLACA COM NOME DE
LOGRADOURO
PLACAS LOGRADOURO: 1 UND (1 TUBO + 1 PLACA)
ESC.: 1/50



DETALHE - PLACA DE TRÂNSITO
PLACAS DE ADVERTÊNCIA: 04 UND
ESC.: 1/50



DETALHE - SINALIZAÇÃO HORIZONTAL - RUA 6,00m
ESC.: 1/100



SINALIZAÇÃO VERTICAL		
	IL - INDICAÇÃO DE LOGRADOURO	00 CONJ.
	R-1	00 UNID.
	A-2a	01 UNID.
	A-2b	01 UNID.

LEGENDA	
	ÁREA DE INTERVENÇÃO - PAVIMENTAÇÃO NOVA
	MEIO-FIO E SARJETA (MFC-03) - A CONSTRUIR
	VIAS NÃO CONTEMPLADAS
	VISTA SUPERIOR PLACA

Prefeitura Municipal de Fonte Boa
Secretaria Municipal de Planejamento Urbano
PROJETO APROVADO

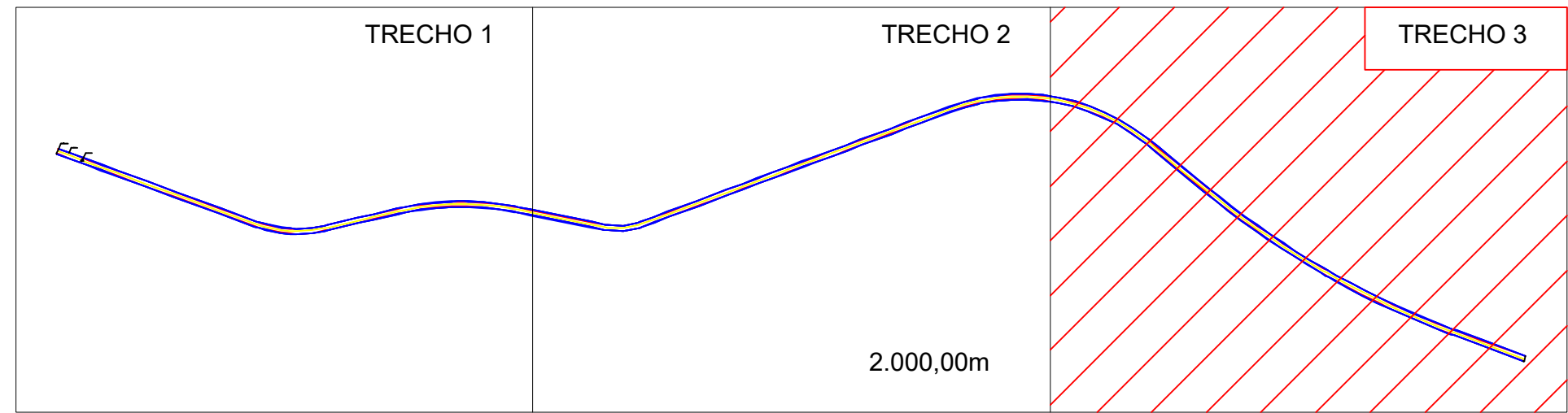
O Projeto esta em conformidade com as leis municipais e normas ABNT
Data: 05/2026

HENOCH LASMAR FELIPE
Secretário de Planejamento

HERMINIO JOSÉ_CREA: 26530-AM
Engenheiro Responsável

3 PLANTA DE SINALIZAÇÃO VIÁRIA
ESC.:1/2500

TRECHO 3



SECRETARIA DE PLANEJAMENTO E ORÇAMENTO		ANO	TIPO	PROJETO	REVISÃO
SPU		2025	PAV	1/1	
CONVENIENTE:		LOCAL:			
MUNICÍPIO DE FONTE BOA - AM		SEDE DO MUNICÍPIO DE FONTE BOA - AM			A
OBRA: ADEQUAÇÃO DE ESTRADAS E VICINAIS DO MUNICÍPIO DE FONTE BOA SINALIZAÇÃO VIARIA - TRECHO 3 EXTENSÃO: 2.000,00m					B
					C
					D
AUTOR:		DESENHO:	DATA:		
HERMINIO JOSÉ		LEANDRO SOUZA	NOVEMBRO/2025	E	
V I S T O	PREFEITO MUNICIPAL:			DIM.:	
	LAZARO DE ARAÚJO DE ALMEIDA			METRO	F
	RESPONSÁVEL TÉCNICO:			ESCALA:	
ENG. HERMINIO JOSÉ CREA: 26530-AM			INDICADA		H
DIREITOS AUTORAIS RESERVADOS					