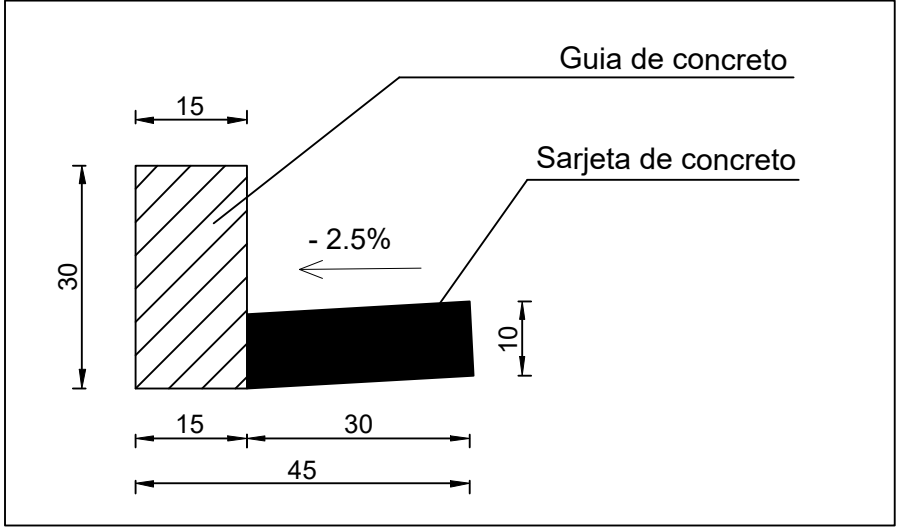


ITEM	EXTENSÃO (m)
GUIA DE CONCRETO	5400
SARJETA	5400



Guia e sarjeta

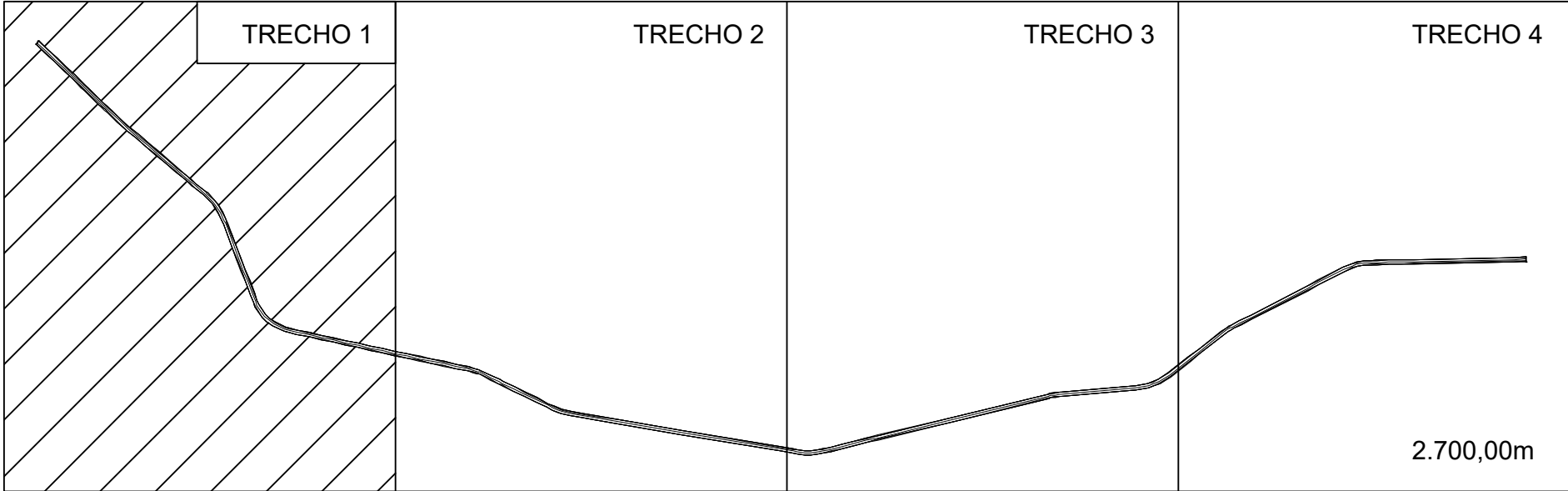
Prefeitura Municipal de Fonte Boa  
Secretaria Municipal de Planejamento Urbano  
**PROJETO APROVADO**

O Projeto esta em conformidade com as leis municipais e normas ABNT  
Data: 05/2026

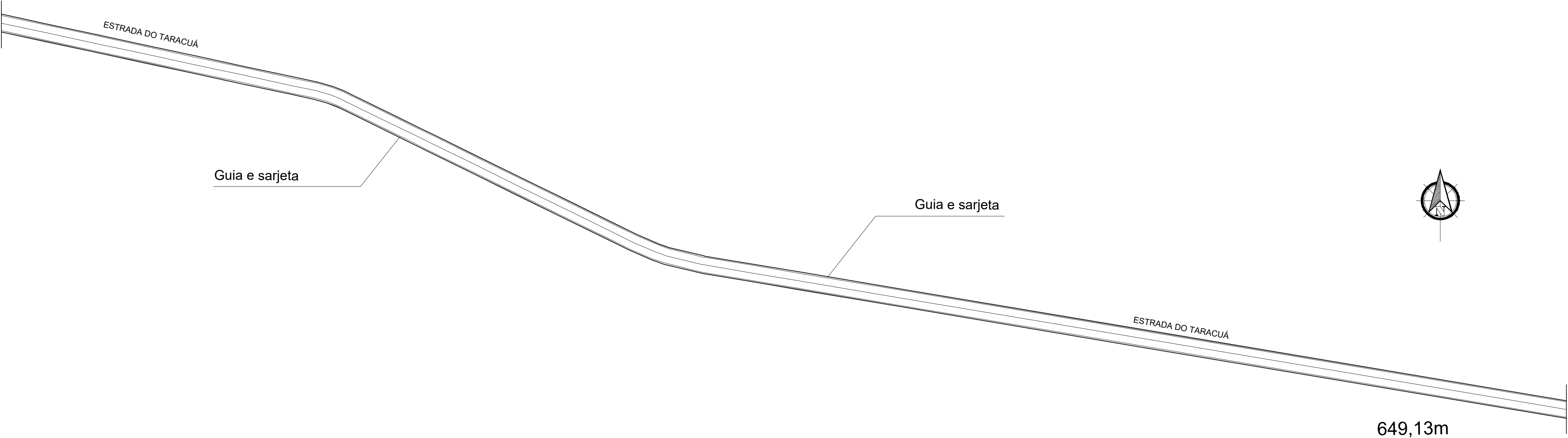
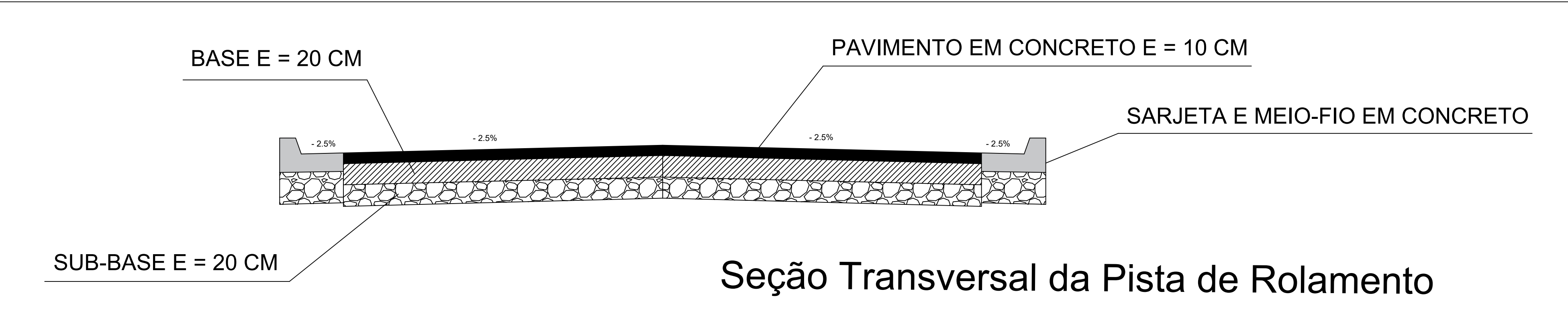
HENOCH LASMAR FELIPE  
Secretário de Planejamento

HERMINIO JOSÉ\_ CREA: 26530-AM  
Engenheiro Responsável

1 PROJETO DE DRENAGEM - TRECHO 1  
ESC.:1/2500



SECRETARIA DE PLANEJAMENTO E URBANISMO		ANO	TIPO	PRONCHA	MODIFICAÇÕES
SPU HENIOCH LASMAR FELIPE		2025	PAV	1/1	
CONVENIENTE: MUNICIPIO DE FONTE BOA - AM		LOCAL: SEDE DO MUNICIPIO DE FONTE BOA - AM			A
OBRA:  PAVIMENTAÇÃO DE ESTRADAS E VICINAIS DO MUNICIPIO DE FONTE BOA PROJETO DE DRENAGEM - TRECHO 1 EXTENSÃO: 2.700,00m					B
					C
					D
AUTOR: HERMINIO JOSÉ		DESENHO: LEANDRO SOUZA	DATA: DEZEMBRO/2025	E	
V I S T O	PREFEITO MUNICIPAL LAZARO DE ARAÚJO DE ALMEIDA		DIM.: METRO	F	
	RESPONSÁVEL TÉCNICO: ENG. HERMINIO JOSÉ CREA: 26530-AM		ESCALA: INDICADA	H	
DIREITOS AUTORAIS RESERVADOS					FORMATO A1: 594 X 841



Prefeitura Municipal de Fonte Boa  
Secretaria Municipal de Planejamento Urbano  
**PROJETO APROVADO**

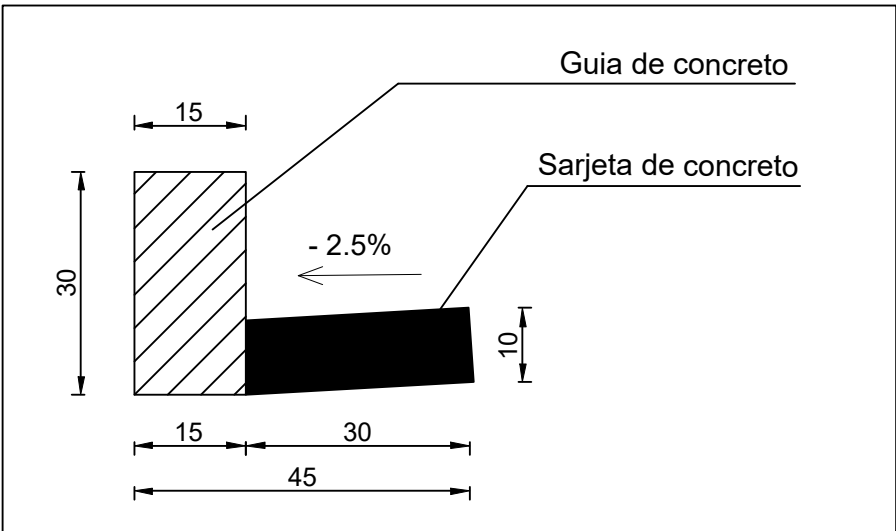
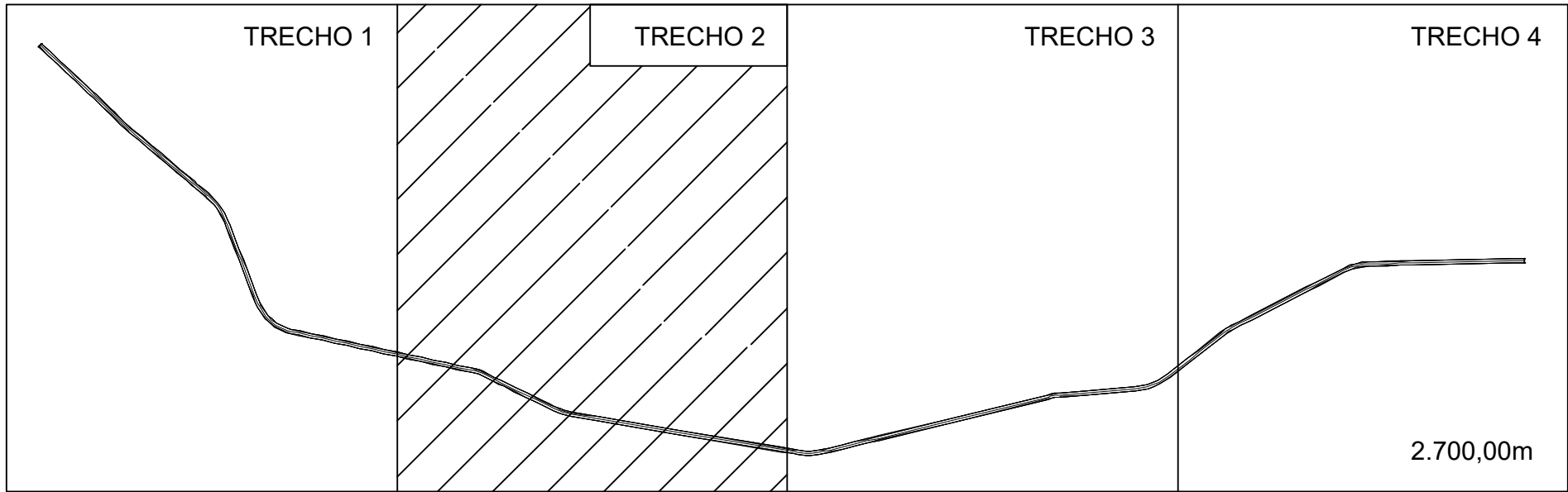
O Projeto esta em conformidade com as leis municipais e normas ABNT  
Data: 05/2026

HENOCH LASMAR FELIPE  
Secretário de Planejamento

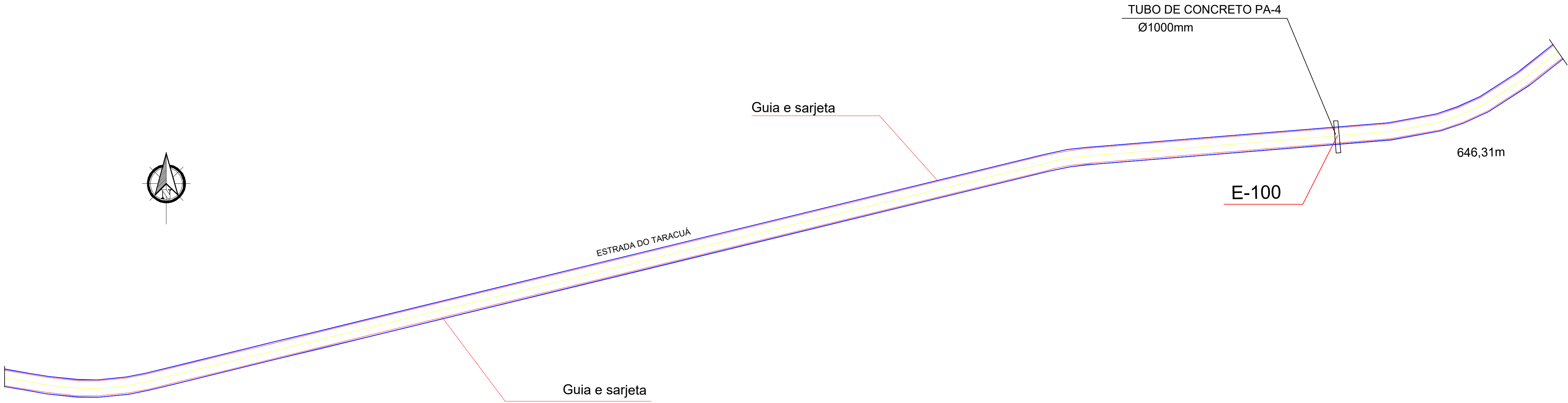
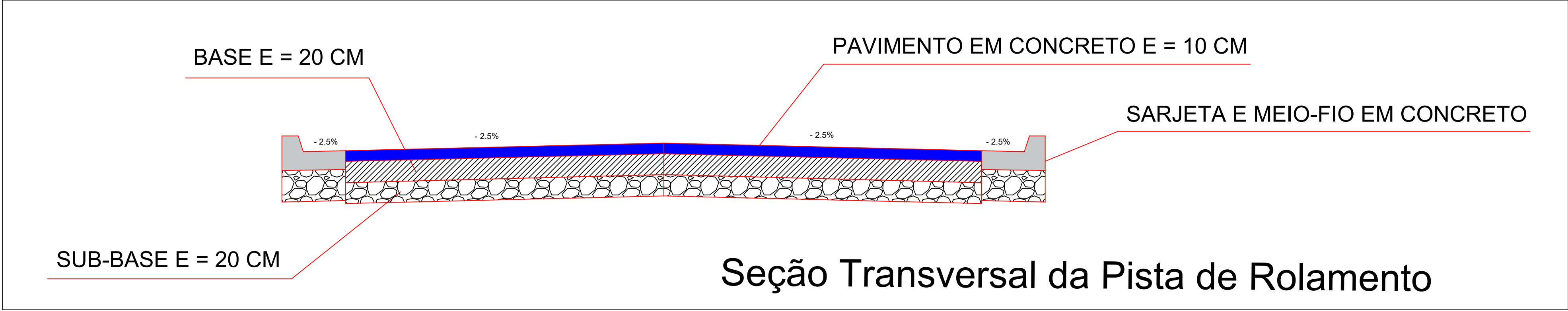
HERMINIO JOSÉ\_ CREA: 26530-AM  
Engenheiro Responsável

2 PROJETO DE DRENAGEM - TRECHO 2  
ESC.:1/2500

ITEM	EXTENSÃO (m)
GUIA DE CONCRETO	5400
SARJETA	5400



SECRETARIA DE PLANEJAMENTO E URBANISMO	ANO: 2025	TIPO: PAV	PRONCHA: 1/1	MODIFICAÇÕES:
CONVENIENTE: SPU HENOC LASMAR FELIPE	MUNICIPIO DE FONTE BOA - AM	LOCAL: SEDE DO MUNICIPIO DE FONTE BOA - AM	A	
OBRA: PAVIMENTAÇÃO DE ESTRADAS E VICINAIS DO MUNICIPIO DE FONTE BOA PROJETO DE DRENAGEM - TRECHO 2 EXTENSÃO: 2.700,00m				B
				C
				D
AUTOR: HERMINIO JOSÉ	DESENHO: LEANDRO SOUZA	DATA: DEZEMBRO/2025	E	
V I S T O	PREFEITO MUNICIPAL LAZARO DE ARAÚJO DE ALMEIDA	DIM.: METRO	F	
	RESPONSÁVEL TÉCNICO: ENG. HERMINIO JOSÉ CREA: 26530-AM	ESCALA: INDICADA	H	
DIREITOS AUTORAIS RESERVADOS				FORMATO A1: 594 X 841



3 PROJETO DE DRENAGEM - TRECHO 3  
ESC.:1/2500

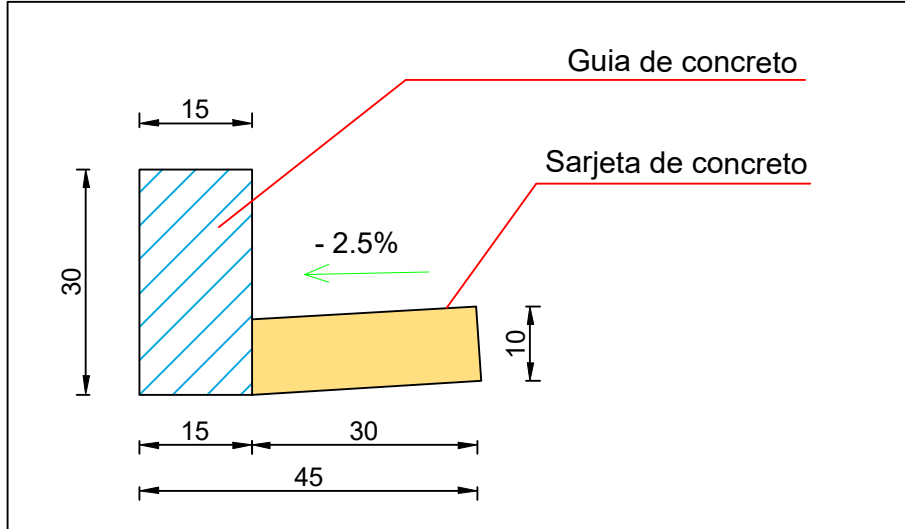
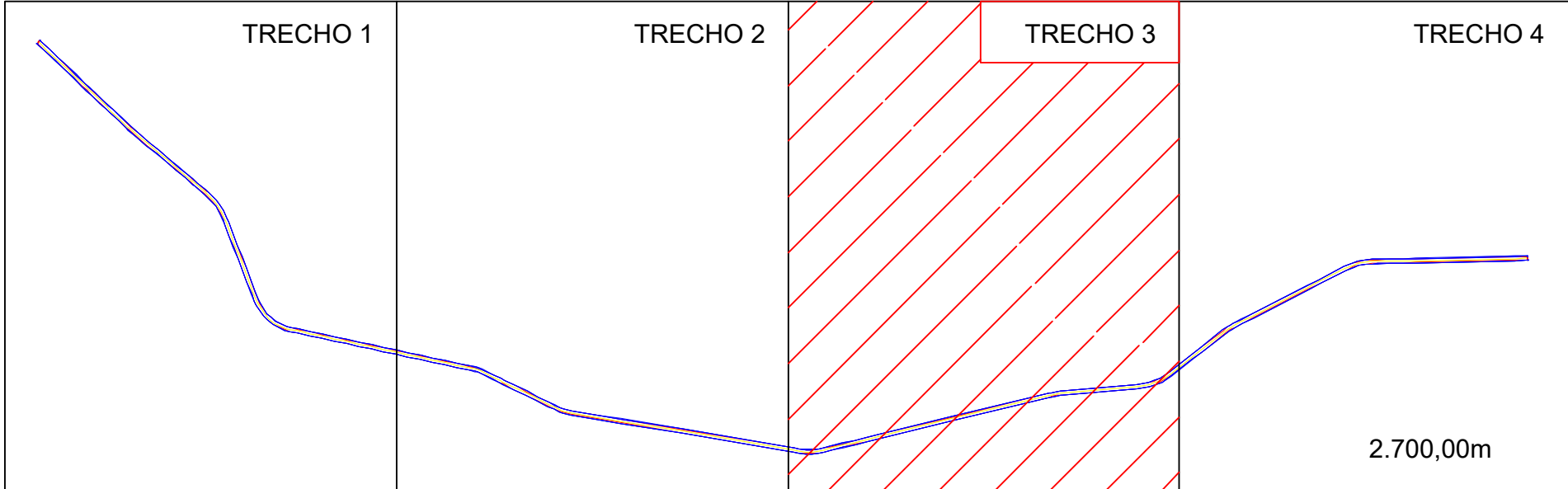
Prefeitura Municipal de Fonte Boa  
Secretaria Municipal de Planejamento Urbano  
PROJETO APROVADO

O Projeto esta em conformidade com as leis municipais e normas ABNT  
Data: 05/2026

HENOCH LASMAR FELIPE  
Secretário de Planejamento

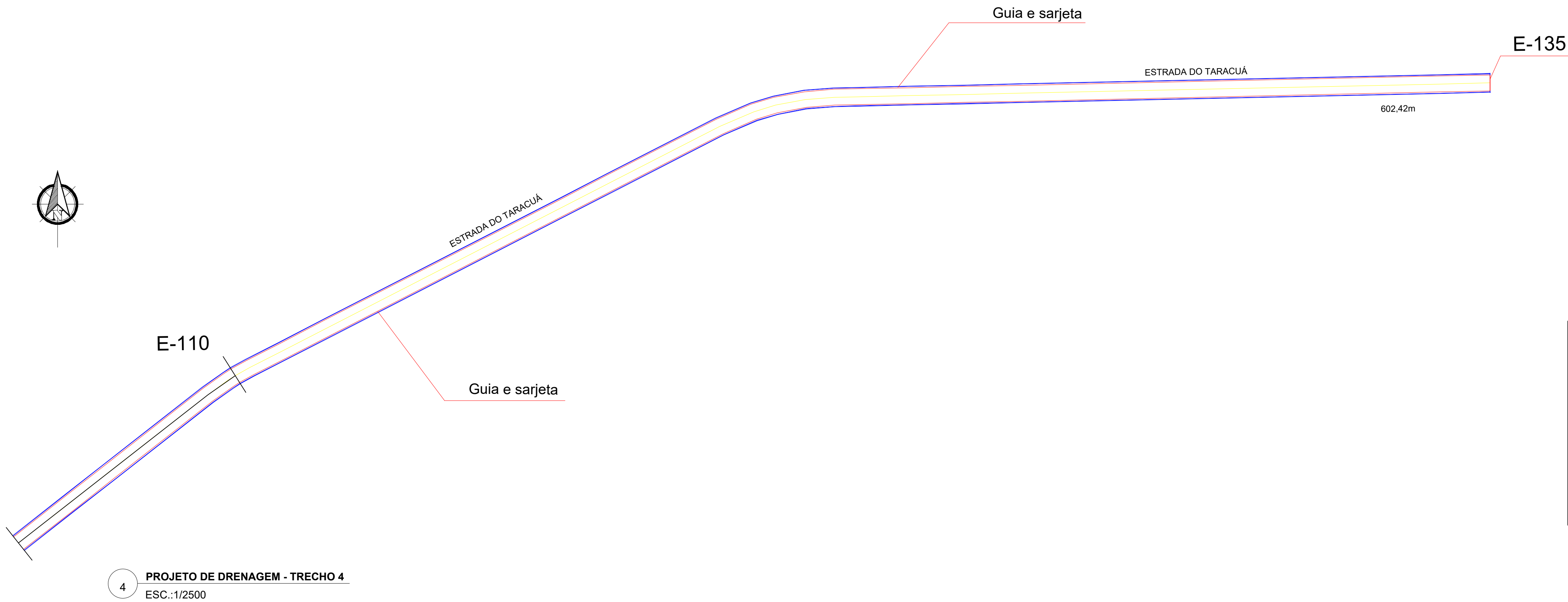
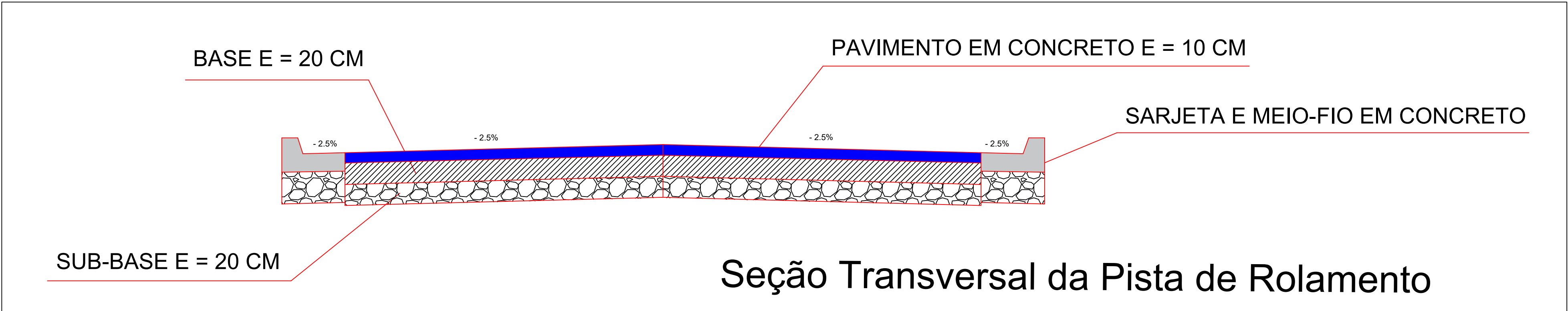
HERMINIO JOSÉ\_ CREA: 26530-AM  
Engenheiro Responsável

ITEM	EXTENSÃO (m)
GUIA DE CONCRETO	5400
SARJETA	5400



SECRETARIA DE PLANEJAMENTO E URBANISMO		ANO:	TIPO:	PRANCHA:	MODIFICAÇÕES:
SPU		2025	PAV	1/1	
HENIOH LASMAR FELIPE					
CONVENIENTE:		LOCAL:			
MUNICIPIO DE FONTE BOA - AM		SEDE DO MUNICIPIO DE FONTE BOA - AM			A
OBRA:					
PAVIMENTAÇÃO DE ESTRADAS E VICINAIS					B
DO MUNICIPIO DE FONTE BOA					
PROJETO DE DRENAGEM - TRECHO 3					C
EXTENSÃO: 2.700,00m					
					D
AUTOR:		DESENHO:	DATA:		
HERMINIO JOSÉ		LEANDRO SOUZA	DEZEMBRO/2025		E
V I S T O	PREFEITO MUNICIPAL			DIM.:	METRO
	LAZARO DE ARAÚJO DE ALMEIDA				
	RESPONSÁVEL TÉCNICO:			ESCALA:	INDICADA
ENG. HERMINIO JOSÉ CREA: 26530-AM					
DIREITOS AUTORAIS RESERVADOS					





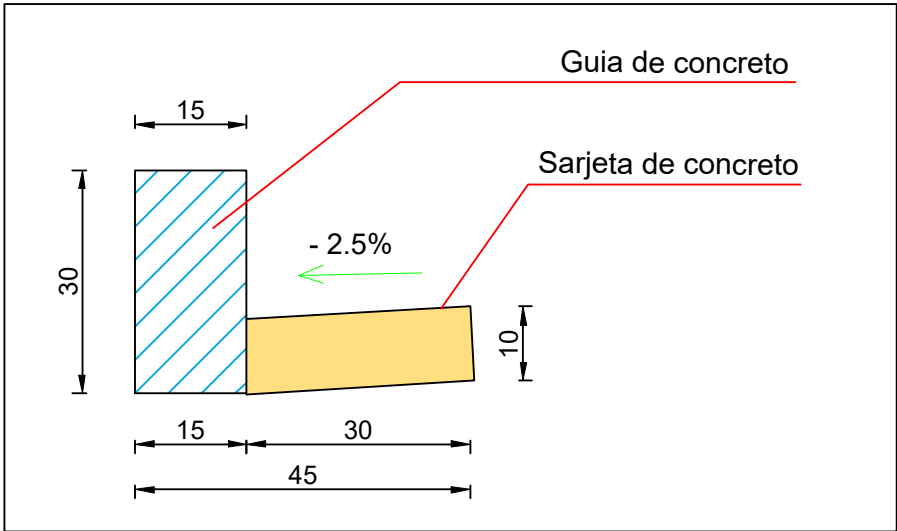
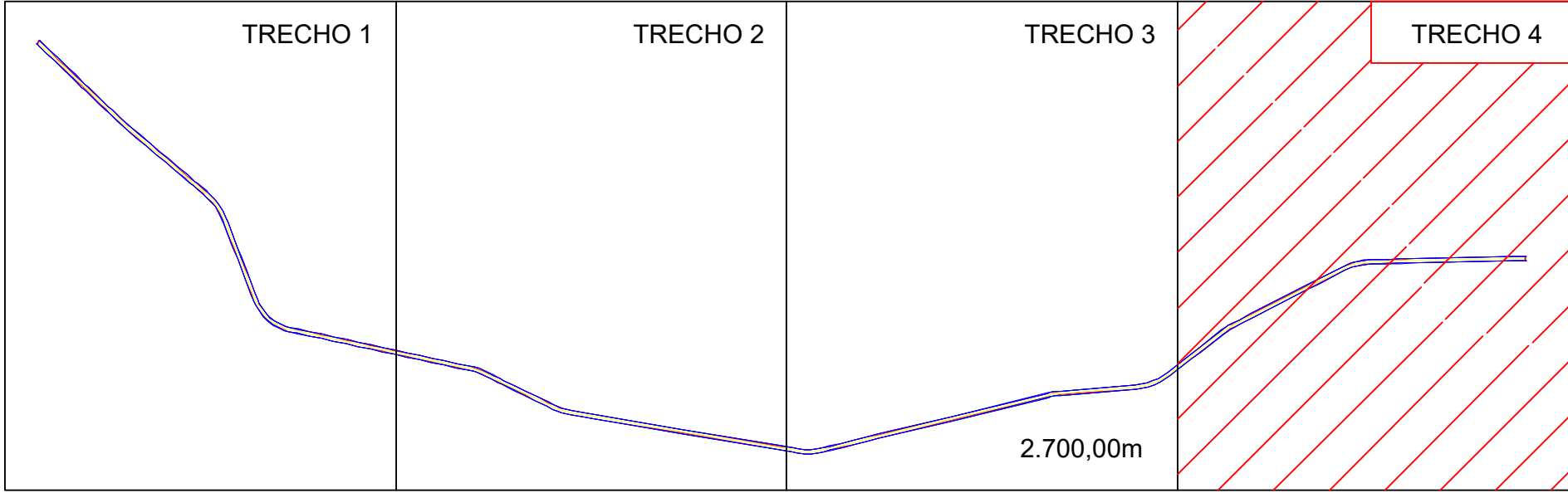
Prefeitura Municipal de Fonte Boa  
Secretaria Municipal de Planejamento Urbano  
**PROJETO APROVADO**

O Projeto esta em conformidade com as leis municipais e normas ABNT  
Data: 05/2026

HENOCH LASMAR FELIPE  
Secretário de Planejamento

HERMINIO JOSÉ\_ CREA: 26530-AM  
Engenheiro Responsável

ITEM	EXTENSÃO (m)
GUIA DE CONCRETO	5400
SARJETA	5400



Guia e sarjeta

SECRETARIA DE PLANEJAMENTO E URBANISMO		ANO:	TIPO:	PRONOMA:	MODIFICAÇÕES:
SPU HERMINIO LASMAR FELIPE		2025	PAV	1/1	
CONVENIENTE: MUNICIPIO DE FONTE BOA - AM			LOCAL: SEDE DO MUNICIPIO DE FONTE BOA - AM		A
OBRA:  PAVIMENTAÇÃO DE ESTRADAS E VICINAIS DO MUNICIPIO DE FONTE BOA PROJETO DE DRENAGEM - TRECHO 4 EXTENSÃO: 2.700,00m					B
					C
					D
					AUTOR: HERMINIO JOSÉ
V I S T O	PREFEITO MUNICIPAL: LAZARO DE ARAÚJO DE ALMEIDA			DIM.: METRO	F
	RESPONSÁVEL TÉCNICO: ENG. HERMINIO JOSÉ_ CREA: 26530-AM			ESCALA: INDICADA	H
DIREITOS AUTORAIS RESERVADOS					FORMATO A1: 594 X 841