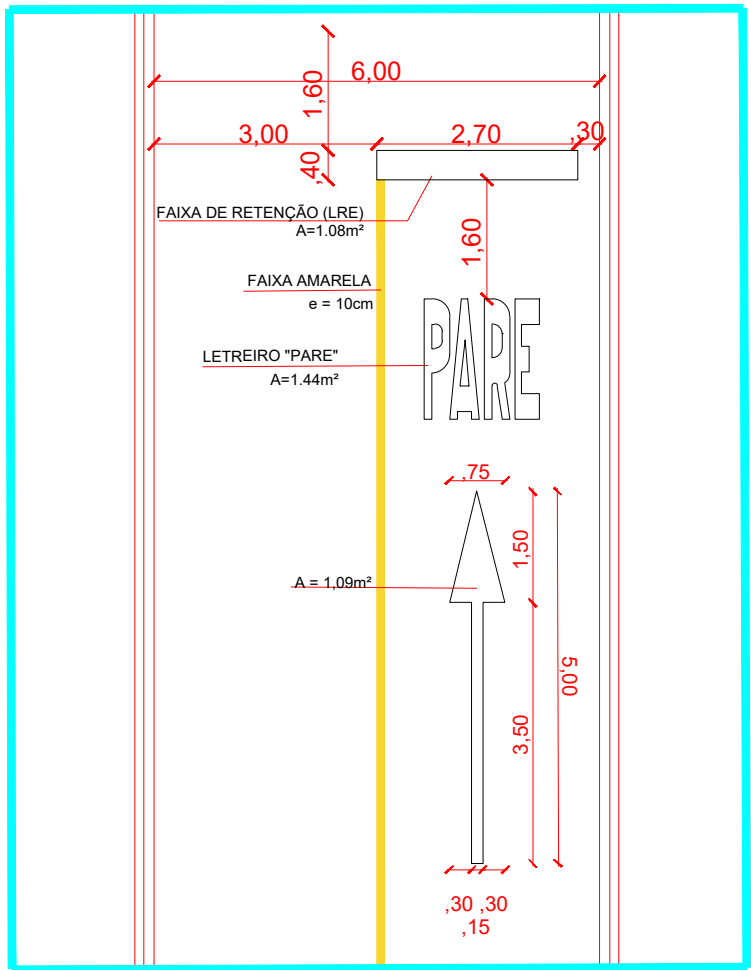
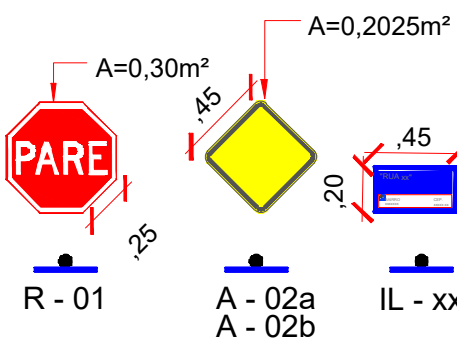


PLACA	ESTACA
A-02b	E-45+4,52
A-02a	E-47+3,37
A-02a	E-52+9,73
A-02b	E-55+5,73


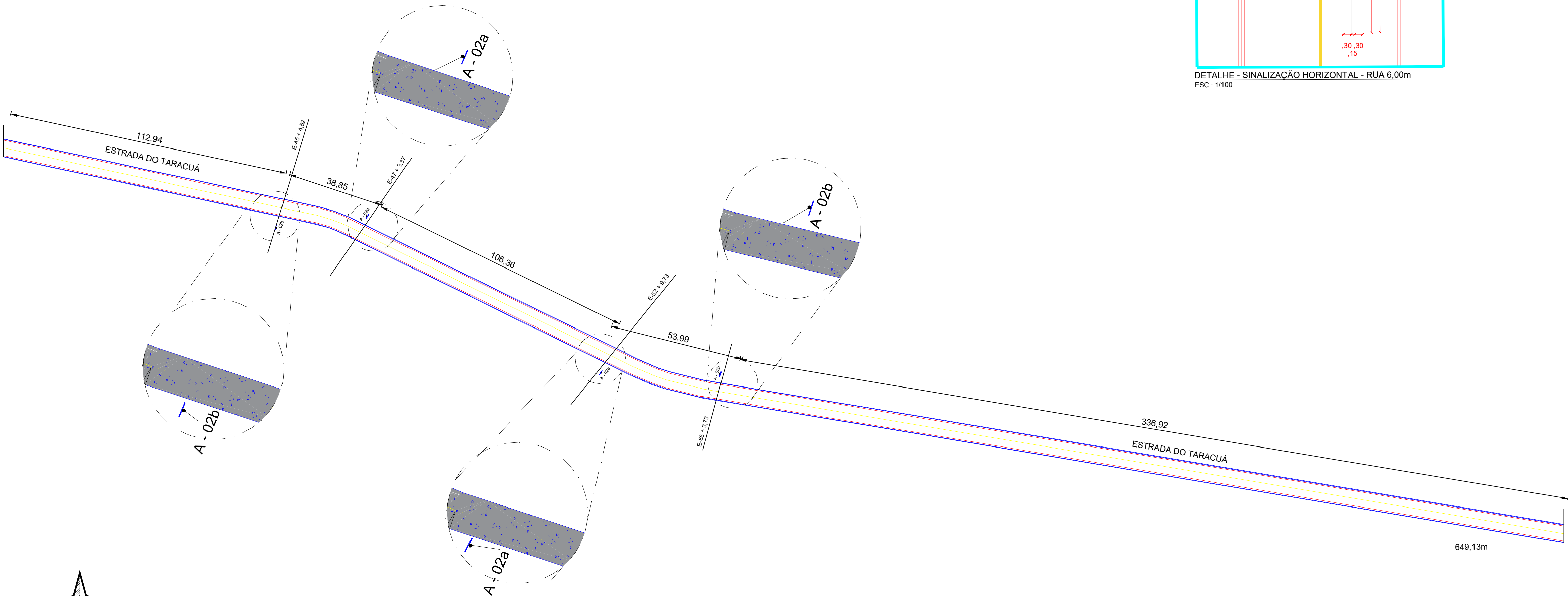


DETALHE - SINALIZAÇÃO HORIZONTAL - RUA 6,00m
ESC.: 1/100



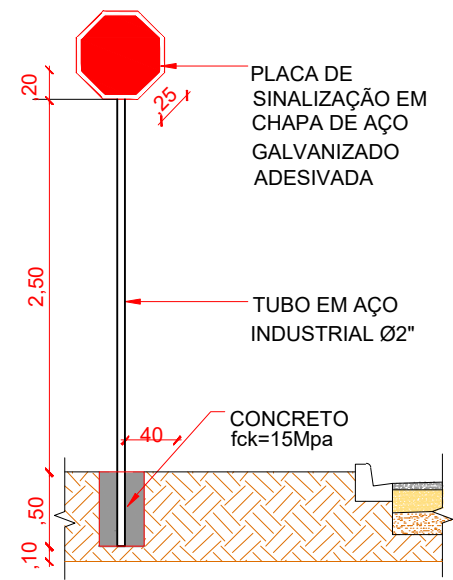
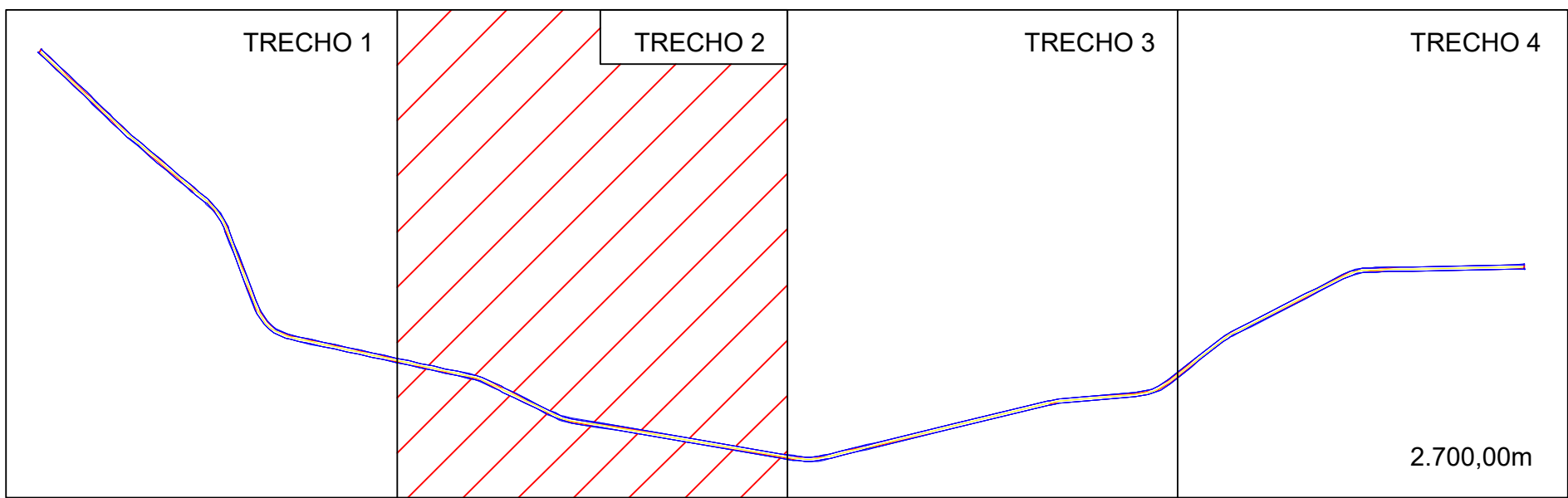
SINALIZAÇÃO VERTICAL		
IL - INDICAÇÃO DE LOGRADOURO		00 CONJ.
R-1		00 UNID.
A-2a		02 UNID.
A-2b		02 UNID.

LEGENDA	
	ÁREA DE INTERVENÇÃO - PAVIMENTAÇÃO NOVA
	MEIO-FIO E SARJETA (MFC-03) - A CONSTRUIR
	VIAS NÃO CONTEMPLADAS
	VISTA SUPERIOR PLACA

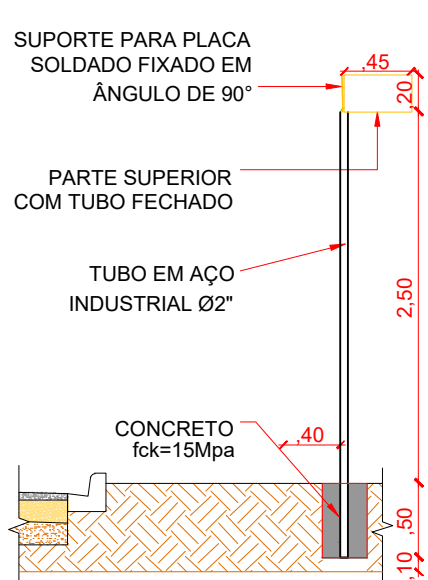


2 PLANTA DE SINALIZAÇÃO VIÁRIA
ESC.: 1/2500

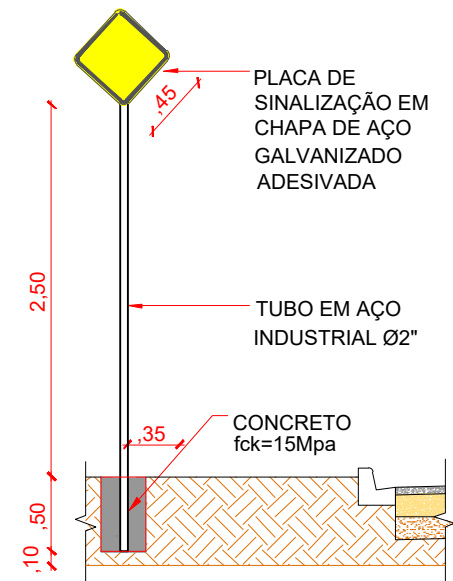
TRECHO 2



DETALHE - PLACA DE TRÂNSITO
PLACAS DE REGULAMENTAÇÃO
OCTOGONAL: 01 UND
ESC.: 1/50



DETALHE - PLACA COM NOME DE
LOGRADOURO
PLACAS LOGRADOURO: 1 UND (1 TUBO + 1 PLACA)
ESC.: 1/50



DETALHE - PLACA DE TRÂNSITO
PLACAS DE ADVERTÊNCIA: 04 UND
ESC.: 1/50

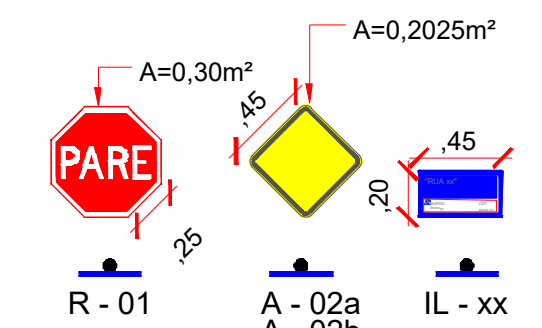
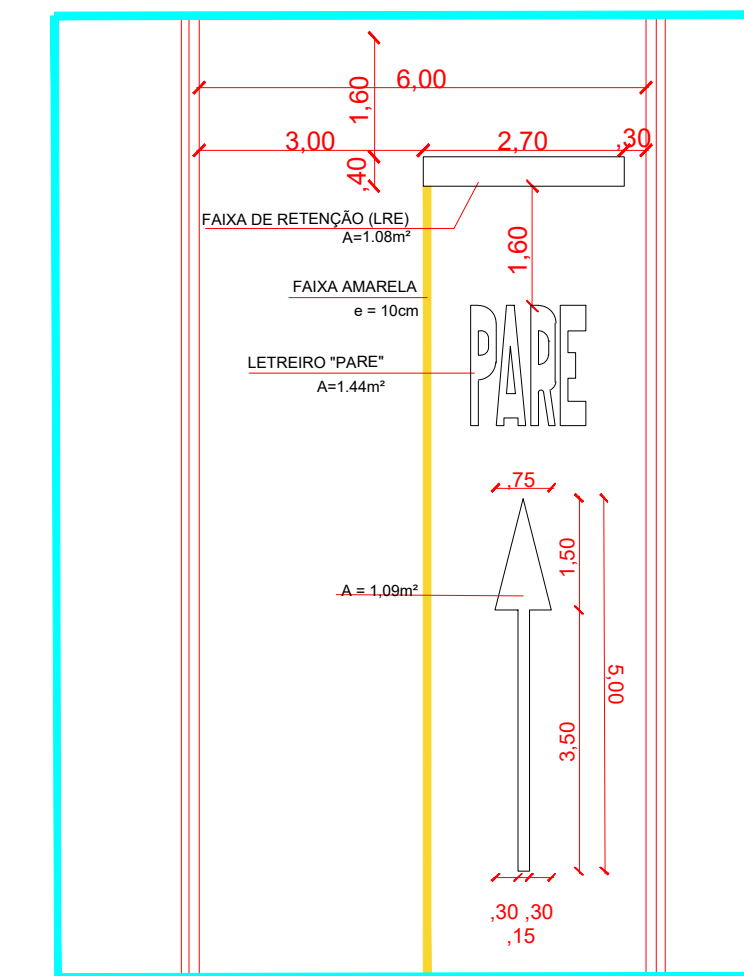
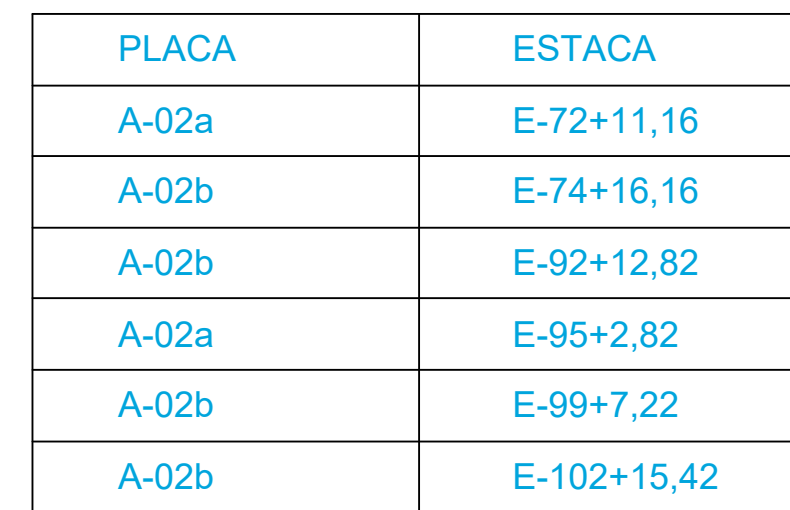
Prefeitura Municipal de Fonte Boa
Secretaria Municipal de Planejamento Urbano
PROJETO APROVADO





O Projeto esta em conformidade com as leis municipais e normas ABNT
Data: 05/2026





HENOCH LASMAR FELIPE
Secretário de Planejamento

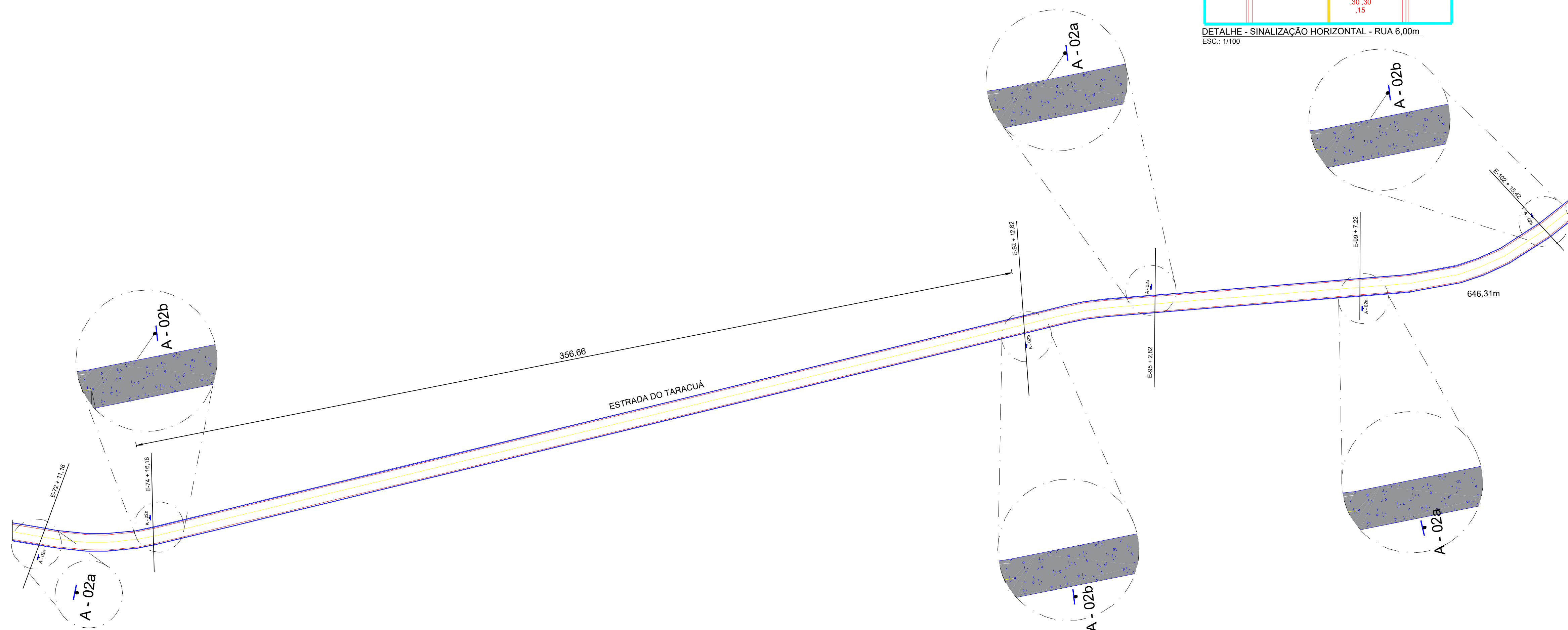
HERMINIO JOSÉ, CREA: 26530-AM
Engenheiro Responsável

SECRETARIA DE PLANEJAMENTO E URBANISMO	ANO: 2025	TIPO: PAV	PRONAL: 1/1	MODIFICAÇÕES:
CONVENIENTE: MUNICIPIO DE FONTE BOA - AM	LOCAL: SEDE DO MUNICIPIO DE FONTE BOA - AM			
OBRA: PAVIMENTAÇÃO DE ESTRADAS E VICINAIS DO MUNICIPIO DE FONTE BOA SINALIZAÇÃO VIARIA - TRECHO 2 EXTENSÃO: 2.700,00m				B
				C
				D
AUTOR: HERMINIO JOSÉ	DESENHO: LEANDRO SOUZA	DATA: MAIO/2025	E	
V I S T O	PREFEITO MUNICIPAL: LAZARO DE ARAUJO DE ALMEIDA RESPONSÁVEL TÉCNICO: ENG. HERMINIO JOSÉ CREA: 26530-AM	DIM.: METRO	F	
DIREITOS AUTORAIS RESERVADOS			ESCALA: INDICADA	H



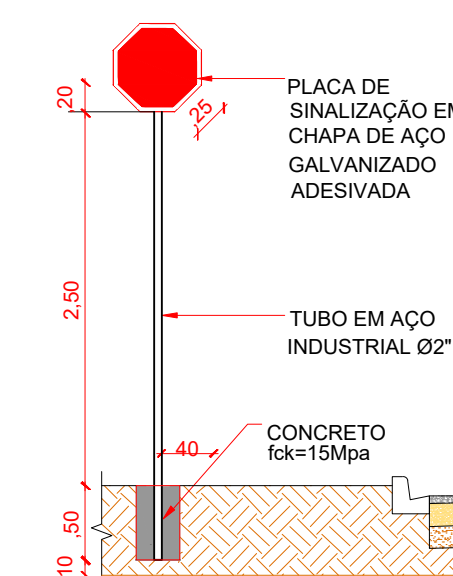
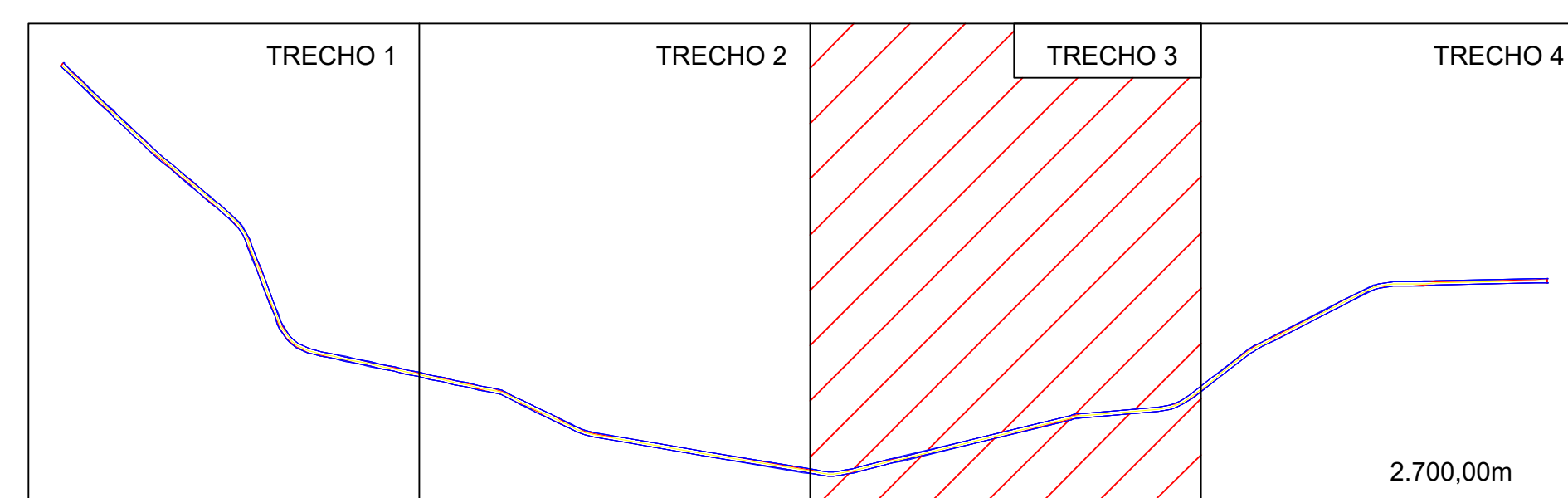
SINALIZAÇÃO VERTICAL		
	IL - INDICAÇÃO DE LOGRADOURO	00 CONJ.
	R-1	00 UNID.
	A-2a	03UNID.
	A-2b	03 UNID.

LEGENDA	
	ÁREA DE INTERVENÇÃO - PAVIMENTAÇÃO NOVA
	MEIO-FIO E SARJETA (MFC-03) - A CONSTRUIR
	VIAS NÃO CONTEMPLADAS
	VISTA SUPERIOR PLACA

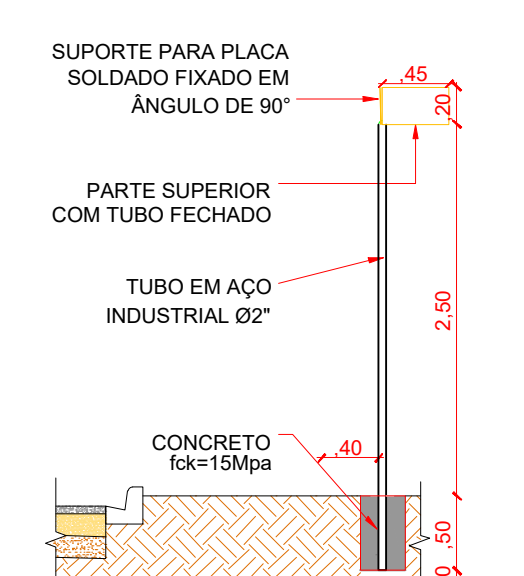


3 PLANTA DE SINALIZAÇÃO VIÁRIA
ESC.:1/2500

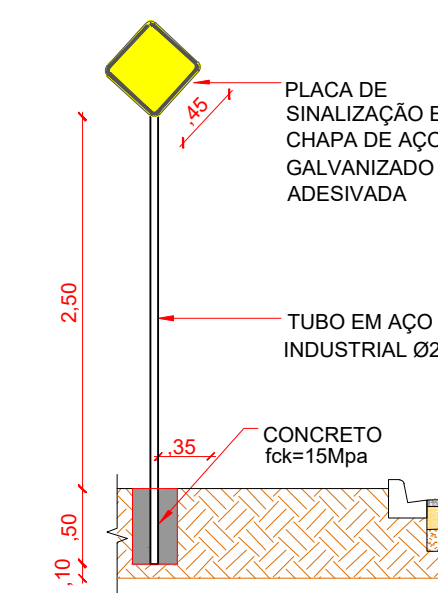
TRECHO 3



DETALHE - PLACA DE TRÂNSITO
PLACAS DE REGULAMENTAÇÃO
OCTOGONAL: 01 UND
ESC.: 1/50

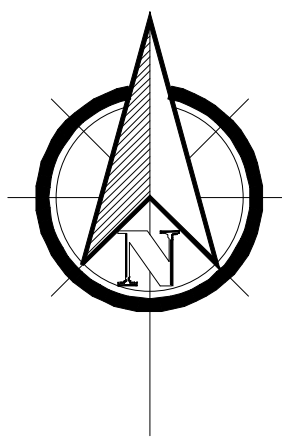


DETALHE - PLACA COM NOME DE
LOGRADOURO
PLACAS LOGRADOURO: 1 UND (1 TUBO + 1 PLACA)
ESC.:1/50

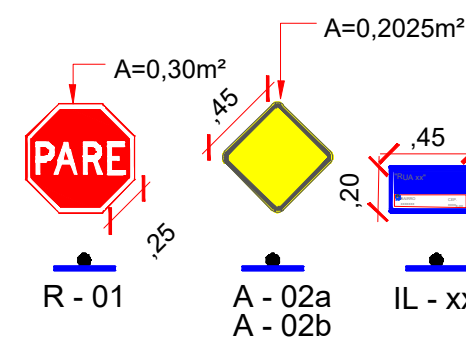
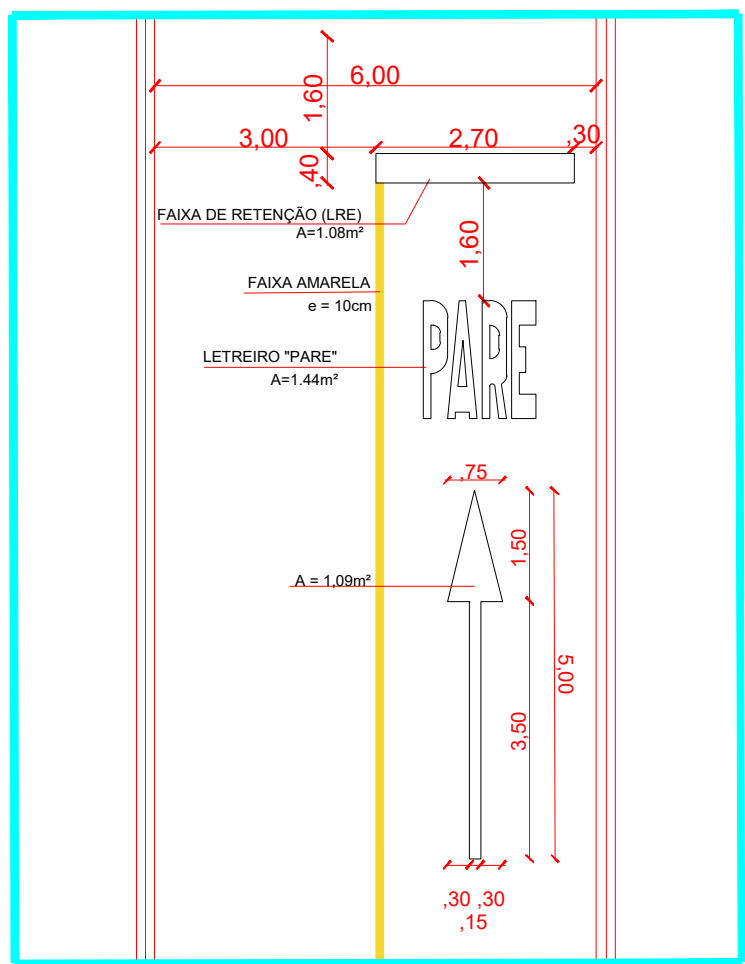


DETALHE - PLACA DE TRÂNSITO
PLACAS DE ADVERTÊNCIA: 04 UND
ESC.: 1/50

SECRETARIA DE PLANEJAMENTO E URBANISMO		ANO: 2025	TIPO: PAV	FRANJA: 1/1	MODIFICAÇÕES:
CONVENIENTE: MUNICÍPIO DE FONTE BOA - AM		LOCAL: SEDE DO MUNICÍPIO DE FONTE BOA - AM			A
OBRA: <div style="text-align: center;"> PAVIMENTAÇÃO DE ESTRADAS E VICINAIS DO MUNICÍPIO DE FONTE BOA SINALIZAÇÃO VIARIA - TRECHO 3 </div>					B
					C
					D
AUTOR: HERMINIO JOSÉ		DESENHO: LEANDRO SOUZA	DATA: MAIO/2025		E
V I S T O	PREFEITO MUNICIPAL LAZARO DE ARAÚJO DE ALMEIDA		DIM.: METRO		F
	RESPONSÁVEL TÉCNICO: ENG. HERMINIO JOSÉ CREIA: 26530-AM		ESCALA: INDICADA		H
	DIREITOS AUTORAIS RESERVADOS				
FORMATO A1: 594 X 841					

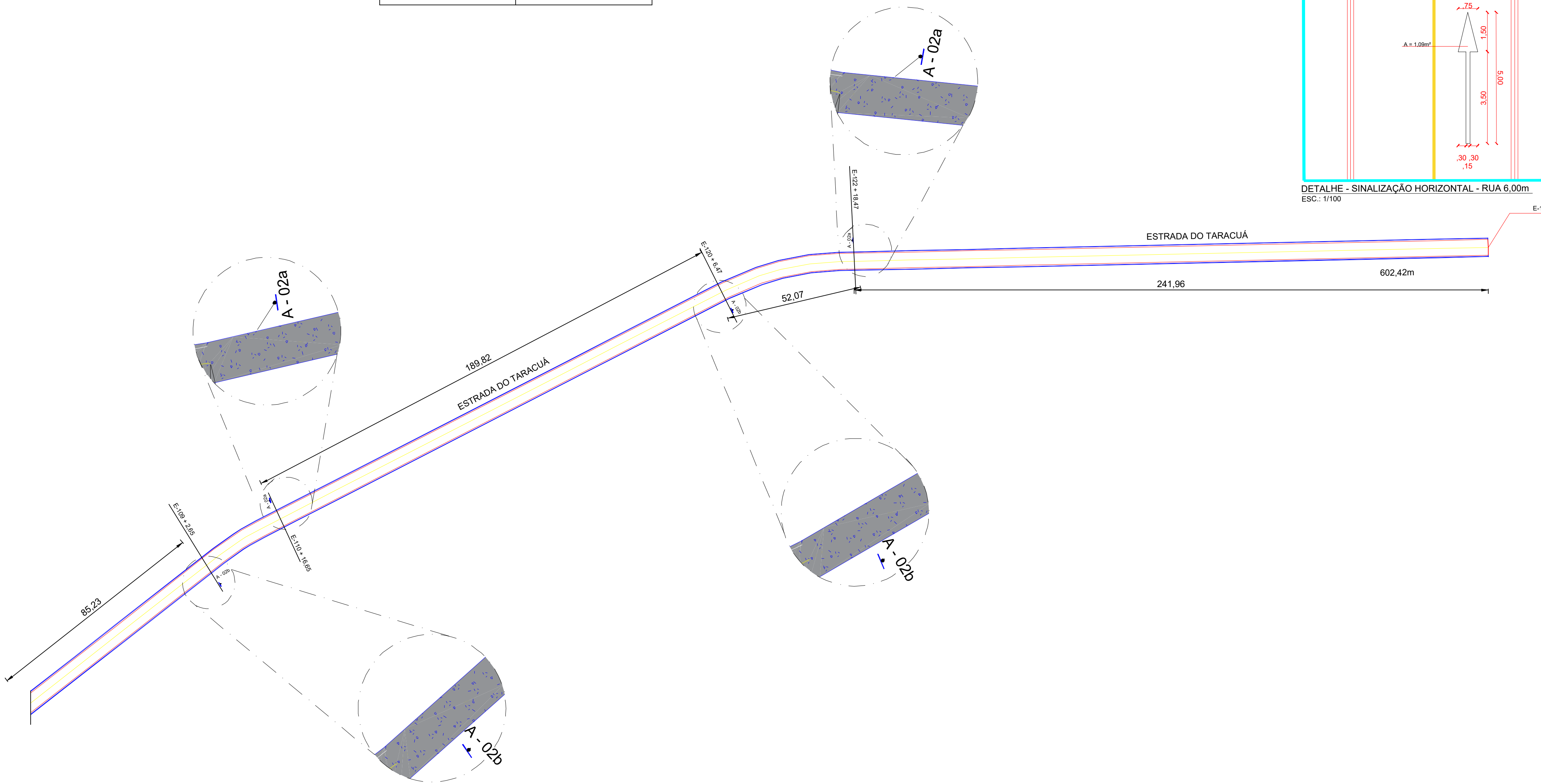


PLACA	ESTACA
A-02b	E-109+2,65
A-02a	E-110+16,65
A-02b	E-120+6,47
A-02a	E-122+18,47



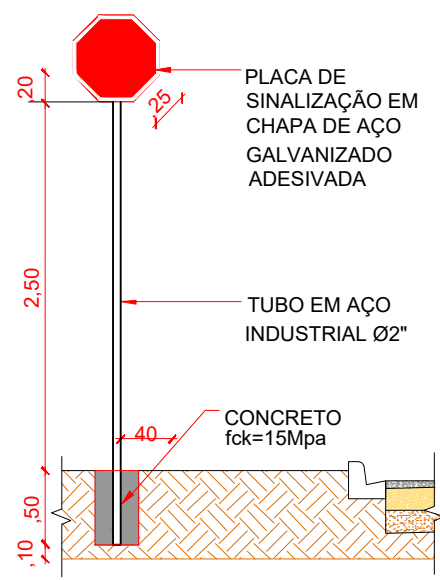
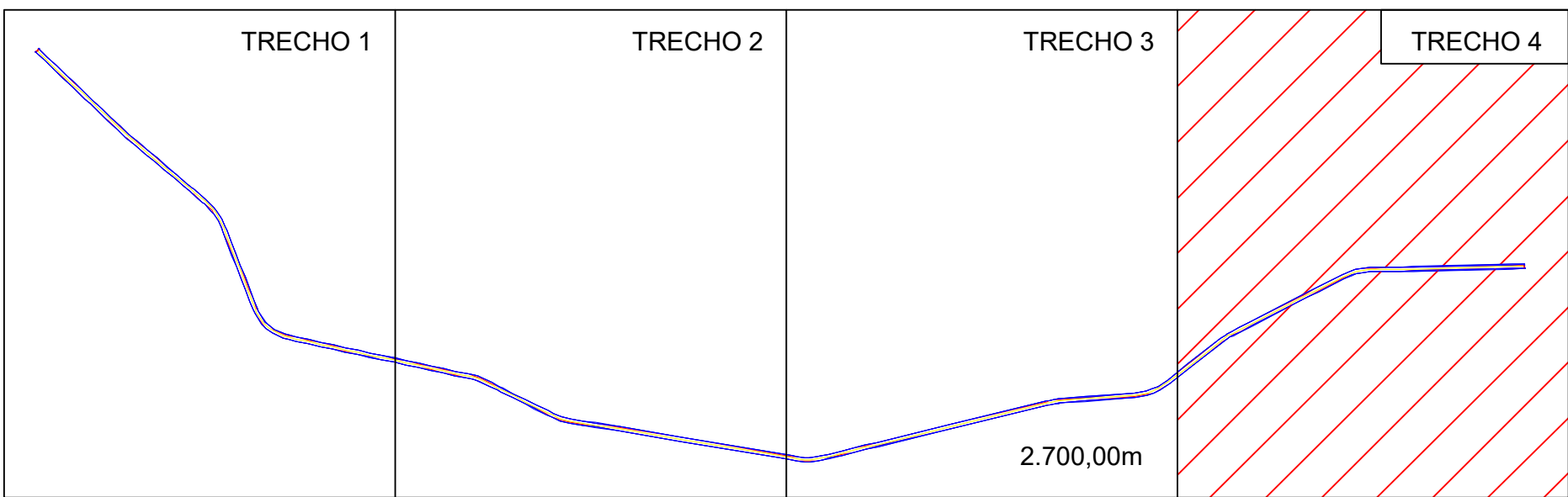
SINALIZAÇÃO VERTICAL		
IL - INDICAÇÃO DE LOGRADOURO		00 CONJ.
PARE	R-1	00 UNID.
A-2a		02 UNID.
A-2b		02 UNID.

LEGENDA	
	ÁREA DE INTERVENÇÃO - PAVIMENTAÇÃO NOVA
	MEIO-FIO E SARJETA (MFC-03) - À CONSTRUIR
	VIAS NÃO CONTEMPLADAS
	VISTA SUPERIOR PLACA

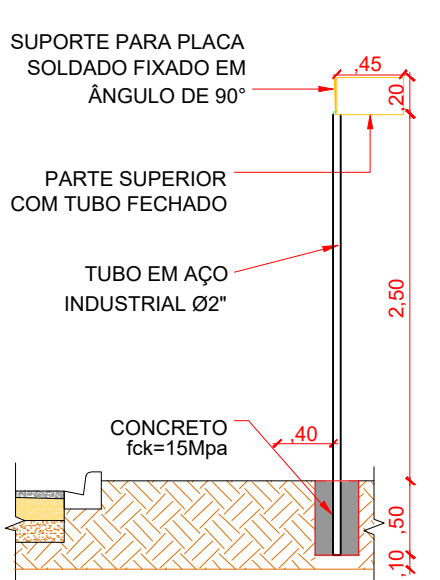


4 PLANTA DE SINALIZAÇÃO VIÁRIA
ESC.:1/2500

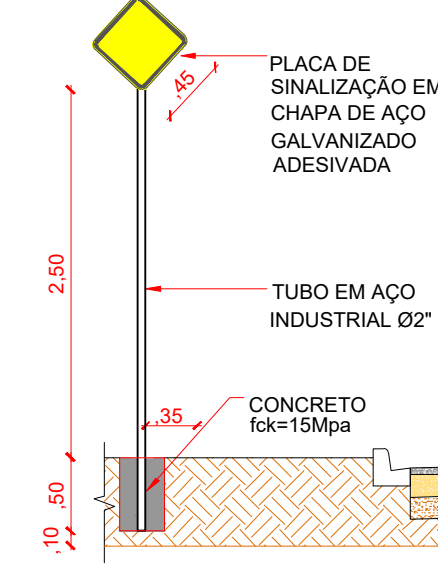
TRECHO 4



DETALHE - PLACA DE TRÂNSITO
PLACAS DE REGULAMENTAÇÃO
OCTOGONAL: 01 UND
ESC.:1/50



DETALHE - PLACA COM NOME DE
LOGRADOURO
PLACAS LOGRADOURO: 1 UND (1 TUBO + 1 PLACA)
ESC.:1/50



DETALHE - PLACA DE TRÂNSITO
PLACAS DE ADVERTÊNCIA: 04 UND
ESC.:1/50

Prefeitura Municipal de Fonte Boa
Secretaria Municipal de Planejamento Urbano
PROJETO APROVADO

O Projeto esta em conformidade com as leis municipais e normas ABNT
Data: 05/2026

HENOCH LASMAR FELIPE
Secretário de Planejamento

HERMINIO JOSÉ_CREA: 26530-AM
Engenheiro Responsável

SECRETARIA DE PLANEJAMENTO E URBANISMO		ANO: 2025	TIPO: PAV	FRANCHA: 1/1	MODIFICAÇÕES:
CONVENIENTE: MUNICIPIO DE FONTE BOA - AM			LOCAL: SEDE DO MUNICIPIO DE FONTE BOA - AM		A
OBRA: PAVIMENTAÇÃO DE ESTRADAS E VICINAIS DO MUNICIPIO DE FONTE BOA SINALIZAÇÃO VIARIA - TRECHO 4 EXTENSÃO: 2.700,00m					B
					C
					D
AUTOR: HERMINIO JOSÉ			DESENHO: LEANDRO SOUZA	DATA: MAIO/2025	E
V I S T O	PREFEITO MUNICIPAL LAZARO DE ARAÚJO DE ALMEIDA			DIM.: METRO	F
	RESPONSÁVEL TÉCNICO: ENG. HERMINIO JOSÉ CREA: 26530-AM			ESCALA: INDICADA	H
	DIREITOS AUTORAIS RESERVADOS				
FORMATO A1: 594 X 841					