

LEGENDA:

Planta

- Eixo
- Borda
- Bueiro
- Faixa de Domínio

Perfil

- Terreno natural
- Greide
- Bueiros

ESCALA GRÁFICA

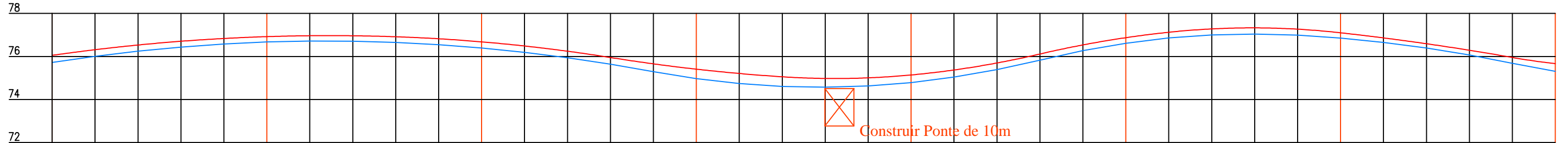
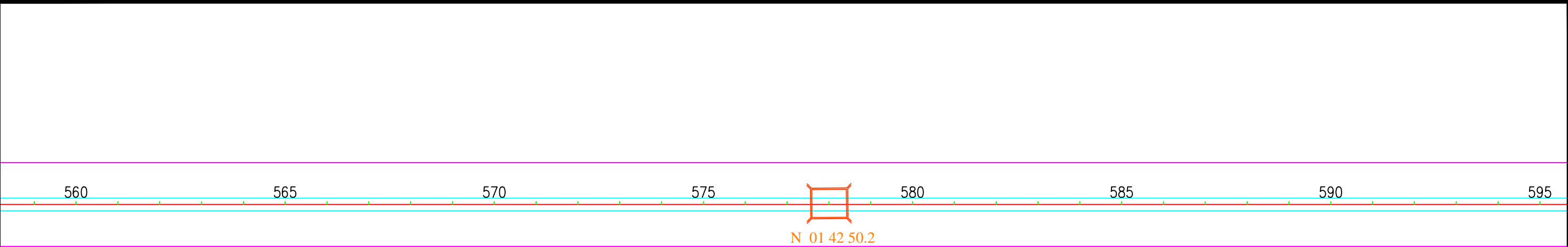
HORIZONTAL

0m 20m 40m 60m 80m

VERTICAL

0m 2m 4m 6m 8m

PREFEITURA MUNICIPAL DE CARACARAÍ		
TÍTULO : PROJETO GEOMÉTRICO	PRANCHA: PLANTA E PERFIL LONGITUDINAL	DATA: MAI/2026
PROJETO: VICINAL 02	EXTENSÃO: 20,52 Km.	FOLHA:
RESP. TÉCNICO:	EXECUÇÃO:	01



Estaca	Colas do Terreno	Colas do Projeto
560	75,720	76,052
561	76,002	76,314
562	76,245	76,532
563	76,438	76,706
564	76,581	76,836
565	76,674	76,922
566	76,717	76,964
567	76,710	76,962
568	76,653	76,916
569	76,547	76,823
570	76,392	76,680
571	76,190	76,487
572	75,938	76,244
573	75,639	75,951
574	75,291	75,657
575	74,967	75,409
576	74,739	75,209
577	74,607	75,055
578	74,571	74,978
579	74,631	75,006
580	74,787	75,139
581	75,039	75,372
582	75,387	75,697
583	75,831	76,114
584	76,273	76,536
585	76,616	76,873
586	76,859	77,125
587	77,002	77,281
588	77,045	77,329
589	76,989	77,269
590	76,852	77,101
591	76,652	76,863
592	76,390	76,592
593	76,066	76,289
594	75,679	75,953
595	75,308	75,668

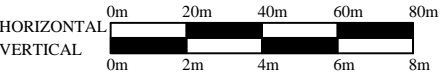
LEGENDA:

- Planta

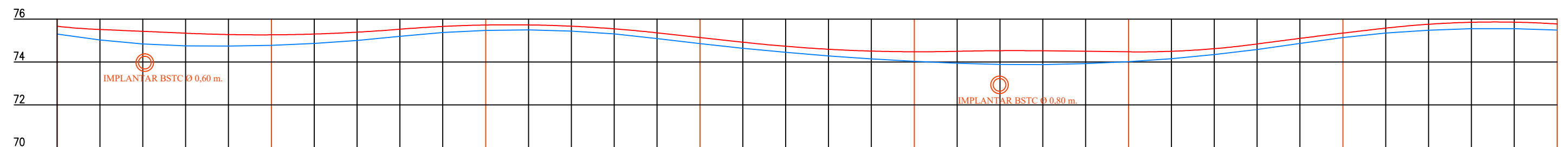
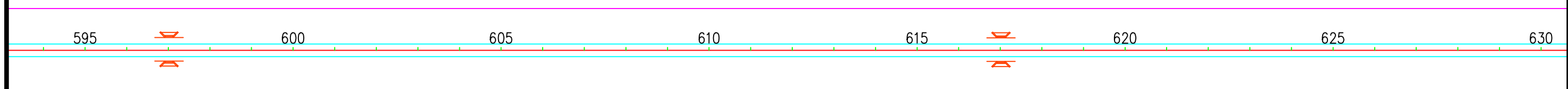
 - Eixo
 - Borda
 - Bueiro
 - Faixa de Domínio
- Perfil

 - Terreno natural
 - Greide
 - Bueiros

ESCALA GRÁFICA



PREFEITURA MUNICIPAL DE CARACARAÍ		
TÍTULO : PROJETO GEOMÉTRICO	PRANCHA: PLANTA E PERFIL LONGITUDINAL	DATA: MAI/2026
PROJETO: VICINAL 02	EXTENSÃO: 20,52 Km.	FOLHA:
RESP. TÉCNICO:	EXECUÇÃO:	03



Cotas do Projeto	Cotas do Terreno	Estaca
75,668	75,308	595
75,517	75,031	596
75,432	74,848	597
75,345	74,759	598
75,282	74,743	599
75,269	74,779	600
75,306	74,867	601
75,393	75,007	602
75,530	75,199	603
75,661	75,378	604
75,728	75,478	605
75,731	75,501	606
75,672	75,444	607
75,549	75,310	608
75,362	75,097	609
75,144	74,857	610
74,926	74,643	611
74,735	74,453	612
74,597	74,288	613
74,512	74,148	614
74,480	74,032	615
74,501	73,942	616
74,531	73,888	617
74,525	73,883	618
74,501	73,926	619
74,477	74,018	620
74,502	74,158	621
74,624	74,347	622
74,843	74,584	623
75,104	74,870	624
75,350	75,145	625
75,581	75,351	626
75,762	75,487	627
75,854	75,554	628
75,859	75,554	629
75,777	75,492	630

LEGENDA:

Planta

_____ - Eixo

— Borda

- Bueiro

 - Faixa de Domínio

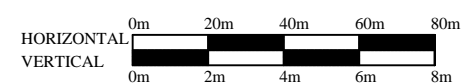
Perfil

— - Terreno natural

_____ - Greide

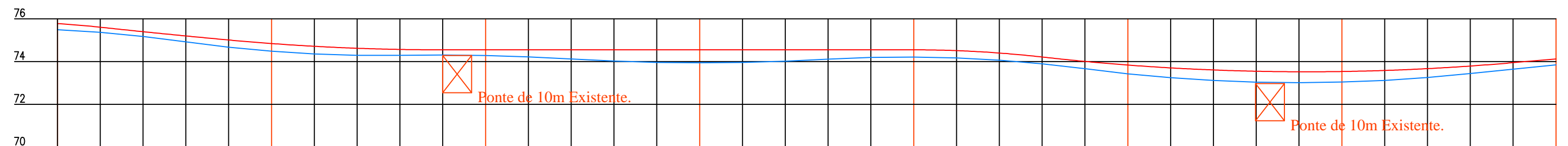
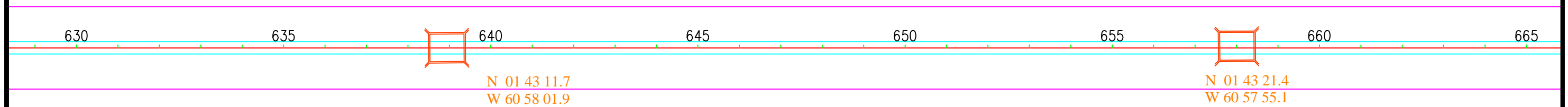
 - Bueiros

ESCALA GRÁFICA



PREFEITURA MUNICIPAL DE CARACARAÍ

TÍTULO : PROJETO GEOMÉTRICO	PRANCHA: PLANTA E PERFIL LONGITUDINAL	DATA: MAI/2026
PROJETO: VICINAL 02	EXTENSÃO: 20,52 Km.	FOLHA: 04
RESP. TÉCNICO:	EXECUÇÃO:	



Colas do Projeto	Colas do terreno	Estaca
75,777	75,492	630
75,606	75,366	631
75,397	75,176	632
75,198	74,924	633
75,009	74,672	634
74,844	74,482	635
74,715	74,356	636
74,623	74,294	637
74,568	74,294	638
74,549	74,307	639
74,549	74,283	640
74,549	74,221	641
74,549	74,122	642
74,549	74,023	643
74,549	73,963	644
74,549	73,942	645
74,549	73,959	646
74,549	74,015	647
74,549	74,110	648
74,549	74,193	649
74,549	74,213	650
74,512	74,170	651
74,400	74,065	652
74,213	73,897	653
74,008	73,666	654
73,838	73,430	655
73,705	73,247	656
73,608	73,117	657
73,548	73,039	658
73,524	73,014	659
73,536	73,042	660
73,585	73,122	661
73,670	73,255	662
73,792	73,441	663
73,949	73,648	664
74,125	73,846	665

LEGENDA:

Planta

_____ - Eixo

 - Borda

 - Bueiro

 - Faixa de Domínio

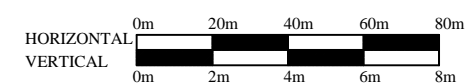
Perfil

— - Terreno natural

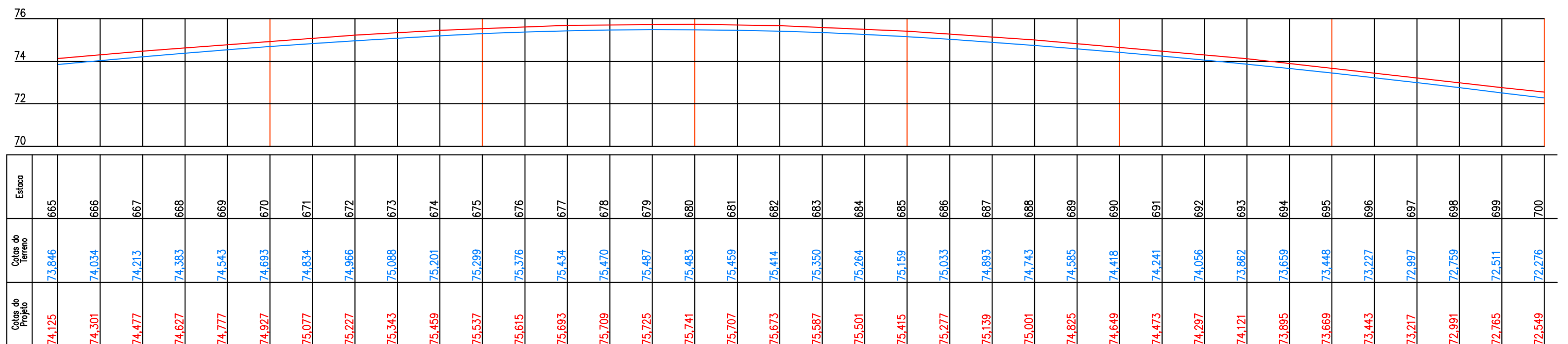
— Greide

 - Bueiros









ESCALA GRÁFICA



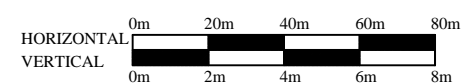
<p align="center">PREFEITURA MUNICIPAL DE CARACARAÍ</p>		
TÍTULO : PROJETO GEOMÉTRICO	PRANCHA: PLANTA E PERFIL LONGITUDINAL	DATA: MAI/2026
PROJETO: VICINAL 02	EXTENSÃO: 20,52 Km.	FOLHA: 05
RESP. TÉCNICO:	EXECUÇÃO:	



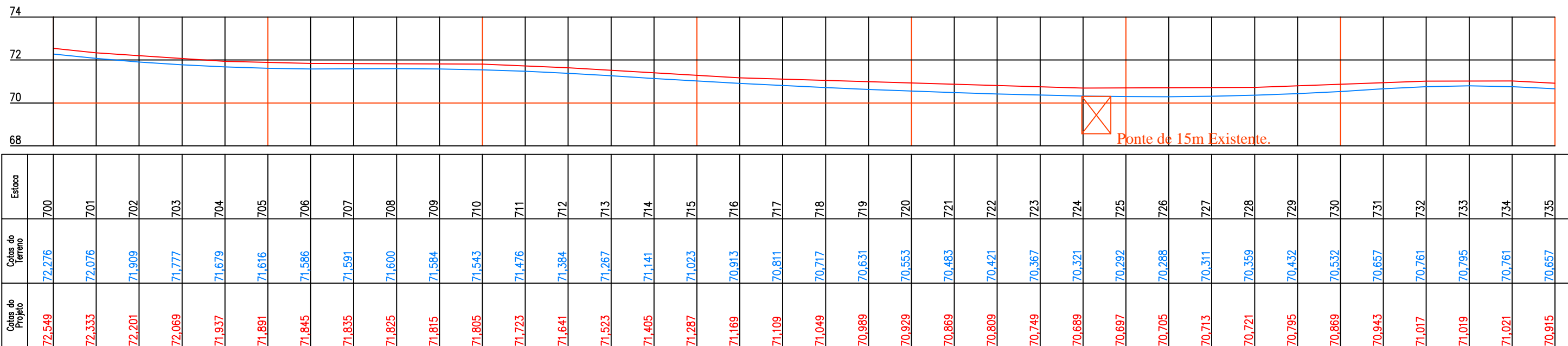
LEGENDA:

Planta	Perfil
 - Eixo	 - Terreno natural
 - Borda	 - Greide
 - Bueiro	 - Bueiros
 - Bueiro	
 - Faixa de Domínio	

ESCALA GRÁFICA



<p align="center">PREFEITURA MUNICIPAL DE CARACARAÍ</p>		
TÍTULO : PROJETO GEOMÉTRICO	PRANCHA: PLANTA E PERFIL LONGITUDINAL	DATA: MAI/2026
PROJETO: VICINAL 02	EXTENSÃO: 20,52 Km.	FOLHA: 07
RESP. TÉCNICO:	EXECUÇÃO:	










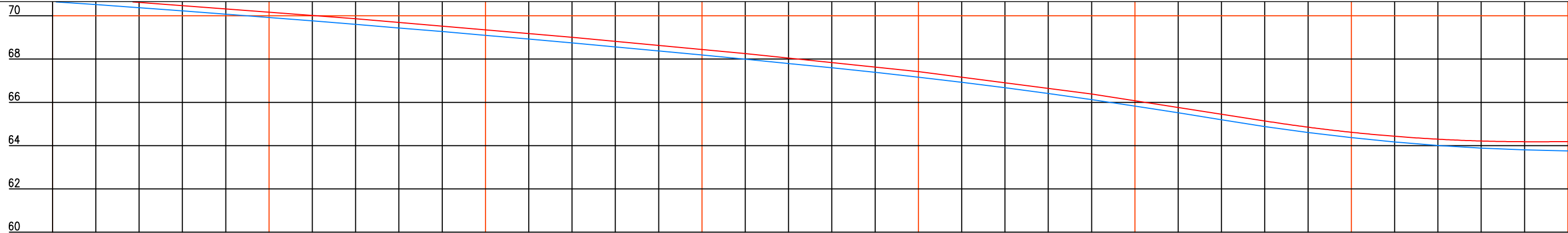
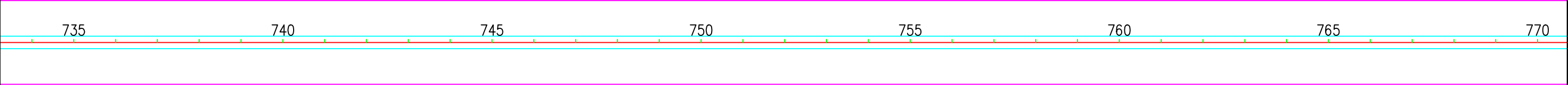
Planta	Perfil
 - Eixo	 - Terreno natural
 - Borda	 - Greide
 - Bueiro	 - Bueiros
 - Faixa de Domínio	

Diagram illustrating a 2D grid with horizontal and vertical axes. The horizontal axis is labeled "HORIZONTAL" and has tick marks at 0m, 20m, 40m, 60m, and 80m. The vertical axis is labeled "VERTICAL" and has tick marks at 0m, 2m, 4m, 6m, and 8m. The grid is composed of alternating black and white squares.

<p align="center">PREFEITURA MUNICIPAL DE CARACARAÍ</p>		
TÍTULO: PROJETO GEOMÉTRICO	PRANCHA: <p align="center">PLANTA E PERFIL LONGITUDINAL</p>	DATA: <p align="center">MAI/2026</p>
PROJETO: <p align="center">VICINAL 02</p>	EXTENSÃO: <p align="center">20,52 Km.</p>	FOLHA: <p align="center">08</p>
RESP. TÉCNICO: <p align="center">_____</p>	EXECUÇÃO: <p align="center">_____</p>	



Cotas do Projeto	Cotas do Terreno	Estaca
70,915	70,657	735
70,775	70,517	736
70,623	70,374	737
70,471	70,227	738
70,319	70,077	739
70,167	69,923	740
70,015	69,765	741
69,863	69,604	742
69,691	69,439	743
69,519	69,271	744
69,347	69,099	745
69,175	68,924	746
69,003	68,745	747
68,815	68,563	748
68,627	68,377	749
68,439	68,187	750
68,251	67,994	751
68,043	67,797	752
67,835	67,597	753
67,627	67,388	754
67,419	67,164	755
67,161	66,926	756
66,903	66,673	757
66,645	66,406	758
66,387	66,125	759
66,075	65,829	760
65,763	65,519	761
65,451	65,194	762
65,139	64,881	763
64,853	64,606	764
64,617	64,369	765
64,431	64,170	766
64,297	64,009	767
64,213	63,886	768
64,179	63,801	769
64,187	63,753	770

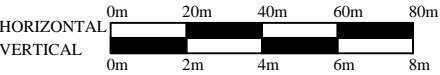
LEGENDA:

- Planta

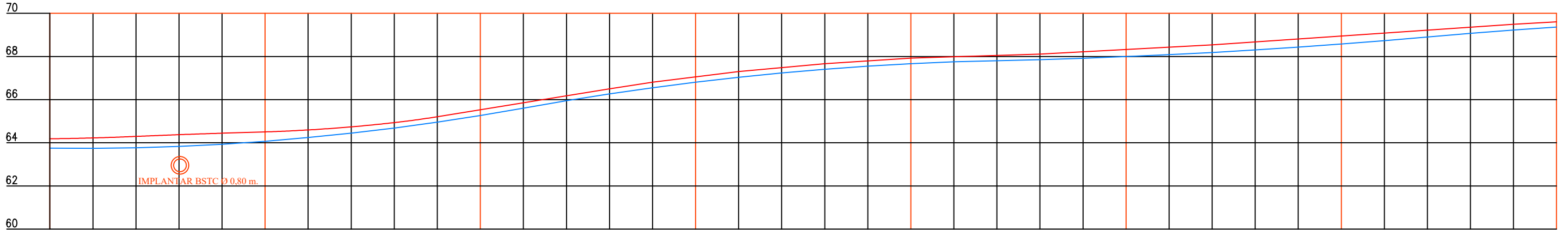
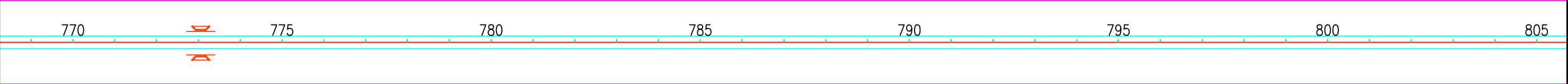
 - Eixo
 - Borda
 - Bueiro
 - Faixa de Domínio
- Perfil

 - Terreno natural
 - Greide
 - Bueiros

ESCALA GRÁFICA



PREFEITURA MUNICIPAL DE CARACARAÍ		
TÍTULO : PROJETO GEOMÉTRICO	PRANCHA: PLANTA E PERFIL LONGITUDINAL	DATA: MAI/2026
PROJETO: VICINAL 02	EXTENSÃO: 20,52 Km.	
RESP. TÉCNICO:	EXECUÇÃO:	FOLHA: 09



Cotas do Projeto	Cotas do Terreno	Estaca
64,187	63,753	770
64,226	63,742	771
64,296	63,769	772
64,376	63,833	773
64,444	63,934	774
64,506	64,071	775
64,595	64,242	776
64,738	64,447	777
64,935	64,686	778
65,209	64,959	779
65,533	65,266	780
65,857	65,607	781
66,181	65,951	782
66,505	66,266	783
66,811	66,552	784
67,055	66,809	785
67,299	67,038	786
67,483	67,238	787
67,667	67,409	788
67,797	67,552	789
67,927	67,666	790
67,989	67,751	791
68,051	67,807	792
68,113	67,856	793
68,219	67,918	794
68,325	67,994	795
68,431	68,084	796
68,537	68,187	797
68,673	68,304	798
68,809	68,434	799
68,945	68,578	800
69,081	68,736	801
69,217	68,907	802
69,353	69,077	803
69,489	69,230	804
69,609	69,367	805

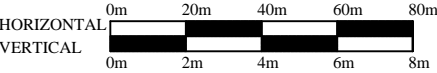
LEGENDA:

- Planta

 - Eixo
 - Borda
 - Bueiro
 - Faixa de Domínio
- Perfil

 - Terreno natural
 - Greide
 - Bueiros

ESCALA GRÁFICA



PREFEITURA MUNICIPAL DE CARACARAÍ		
TÍTULO : PROJETO GEOMÉTRICO	PRANCHA: PLANTA E PERFIL LONGITUDINAL	DATA: MAI/2026
PROJETO: VICINAL 02	EXTENSÃO: 20,52 Km.	FOLHA:
RESP. TÉCNICO:	EXECUÇÃO:	10