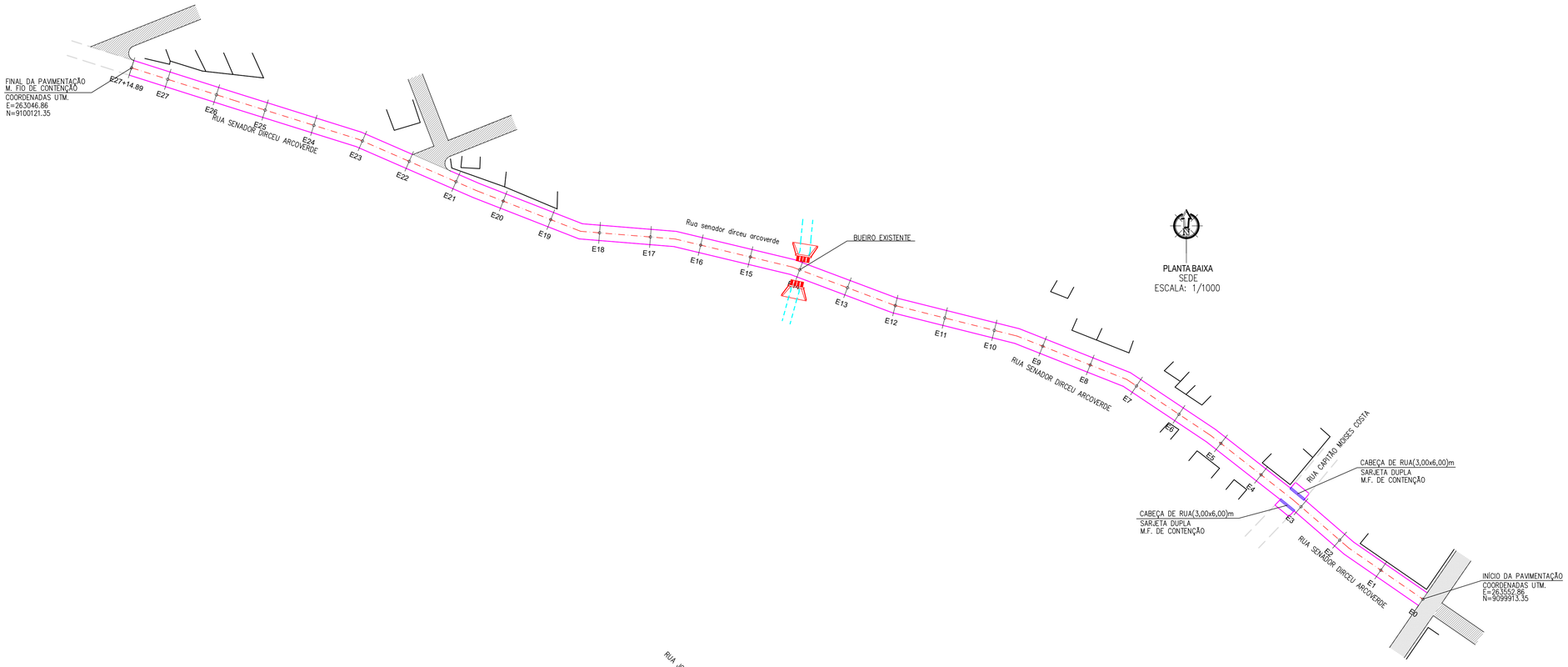

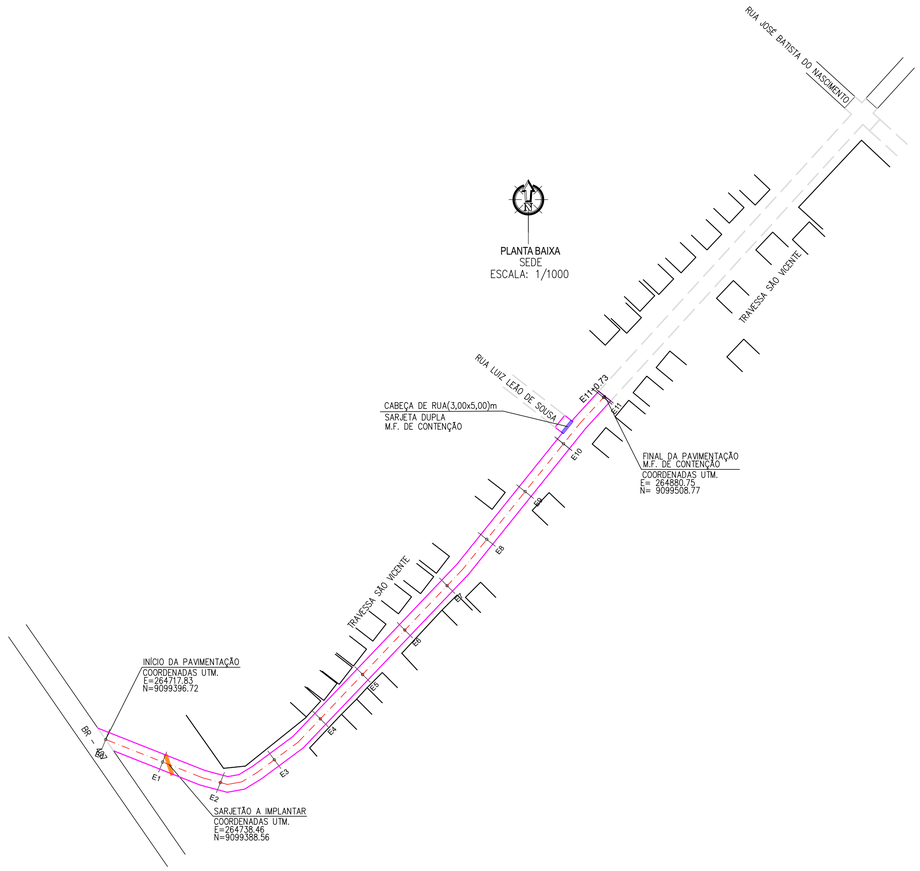

FIG. 01 – TERRENO NATURAL

FIG. 02 – REGULARIZAÇÃO DE SUPERFÍCIE EM TERRA

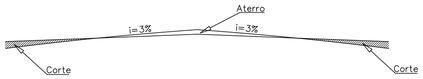

FIG. 03 – IMPLANTAÇÃO MEIO–FIO E COLCHÃO DE AREIA

FIG. 04a – PAVIMENTAÇÃO SEÇÃO TIPO
TRAVESSA SÃO VICENTE

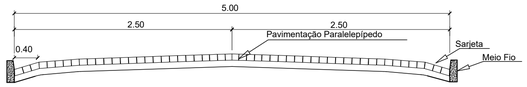

FIG. 04a – PAVIMENTAÇÃO SEÇÃO TIPO
RUA SENADOR DIRCEU ARCOVERDE

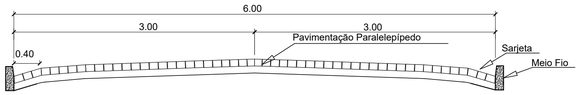

LEGENDA

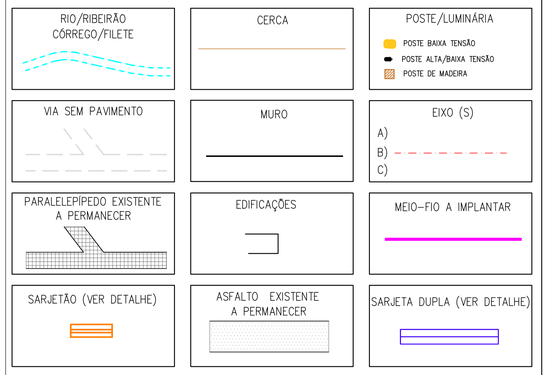

QUADRO RESUMO DAS RUAS

Nº	LOGRADOURO	DIMENSÕES (m)	ESTACAS	COORDENADAS UTM	
				INÍCIO	FINAL
01	RUA SENADOR DIRCEU ARCOVERDE	EXTENSÃO=554,89 LARGURA=6,00	E0 E27+14.89	E= 263552.86 N= 9099913.35	E= 263046.86 N= 9100121.35
02	TRAVESSA SÃO VICENTE	EXTENSÃO=220,73 LARGURA=5,00	E0 E10+19.73	E= 264717.83 N= 9099396.72	E= 264880.75 N= 9099508.77

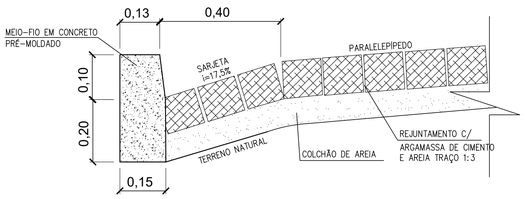

CORTE TRANSVERSAL – DISPOSITIVO DE DRENAGEM MEIO–FIO E SARJETA
ESCALA 1/10

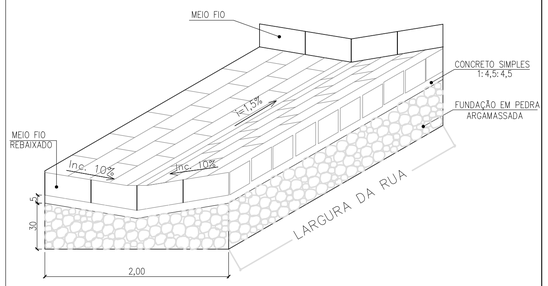

DETALHE DO SARJETÃO
ESCALA 1/20

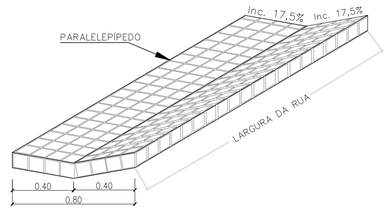

DETALHE DA SARJETA DUPLA
ESCALA 1/20

PLANEJAMENTO E ASSESSORIA DE PROJETOS TÉCNICOS LTDA.

CLIENTE: PREFEITURA MUNICIPAL DE PAULISTANA (PI)

PROJETO: PAVIMENTAÇÃO DE VIAS PÚBLICAS

MUNICÍPIO: PAULISTANA - PI

CONVÊNIO SICONV Nº: 919620/2021
CODEVASF/ P. M. DE PAULISTANA - PI

LOCALIDADE: ZONA URBANA

DESENHO: PROJETO GEOMÉTRICO: PLANTA BAIXA, SEÇÃO TIPO E DETALHES EXECUTIVOS

ESCALA: INDICADAS

PROJETISTA: Rômulo Augusto M. de O. Viana
Engenheiro Civil
RN 191574341/CREA-PI

DADOS DE CAMPO: ARISTOMILDO

DESENHO/CAD: AYLSON

DATA: 2021

REV.: 00

FORMATO: A1

PRANCHA Nº: 01/02