



ESTADO DO PIAUÍ

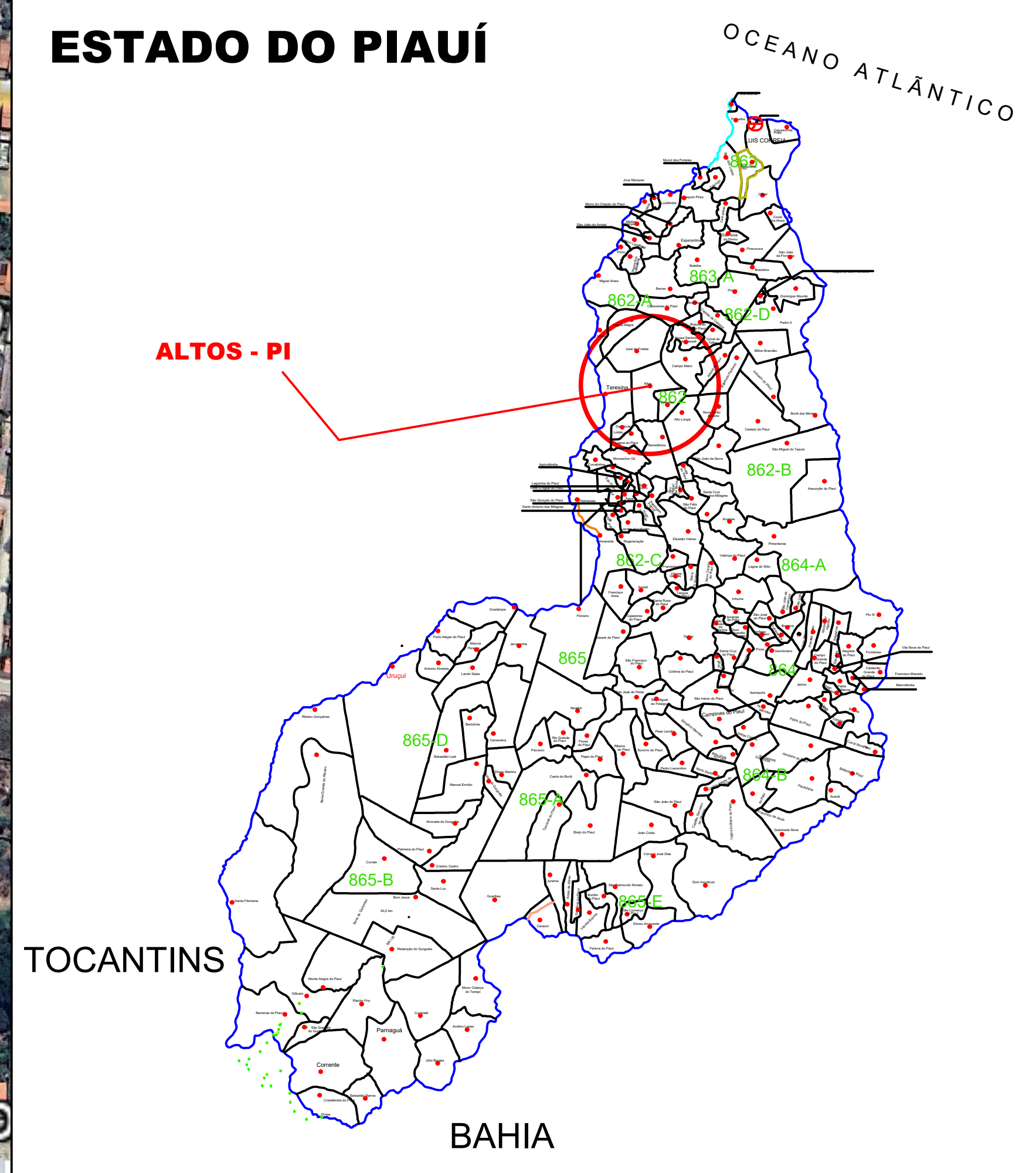

CONVENÇÕES:

RUA A SER PAVIMENTADA

PREFEITURA MUNICIPAL DE ALTOS - PI

PROJETO:

PAVIMENTAÇÃO DE VIAS PÚBLICAS NO MUNICÍPIO DE ALTOS - PI

DESENHO:	LOCALIDADE:
MAPA DE LOCALIZAÇÃO	CENTRO

RESPONSÁVEL TÉCNICO:

Emerson M. M. de Castro
ENGENHEIRO CIVIL
RNP: 1918827737
CREA/PI: 35865

ESCALA: S/ESCALA

PRANCHA: 01/06

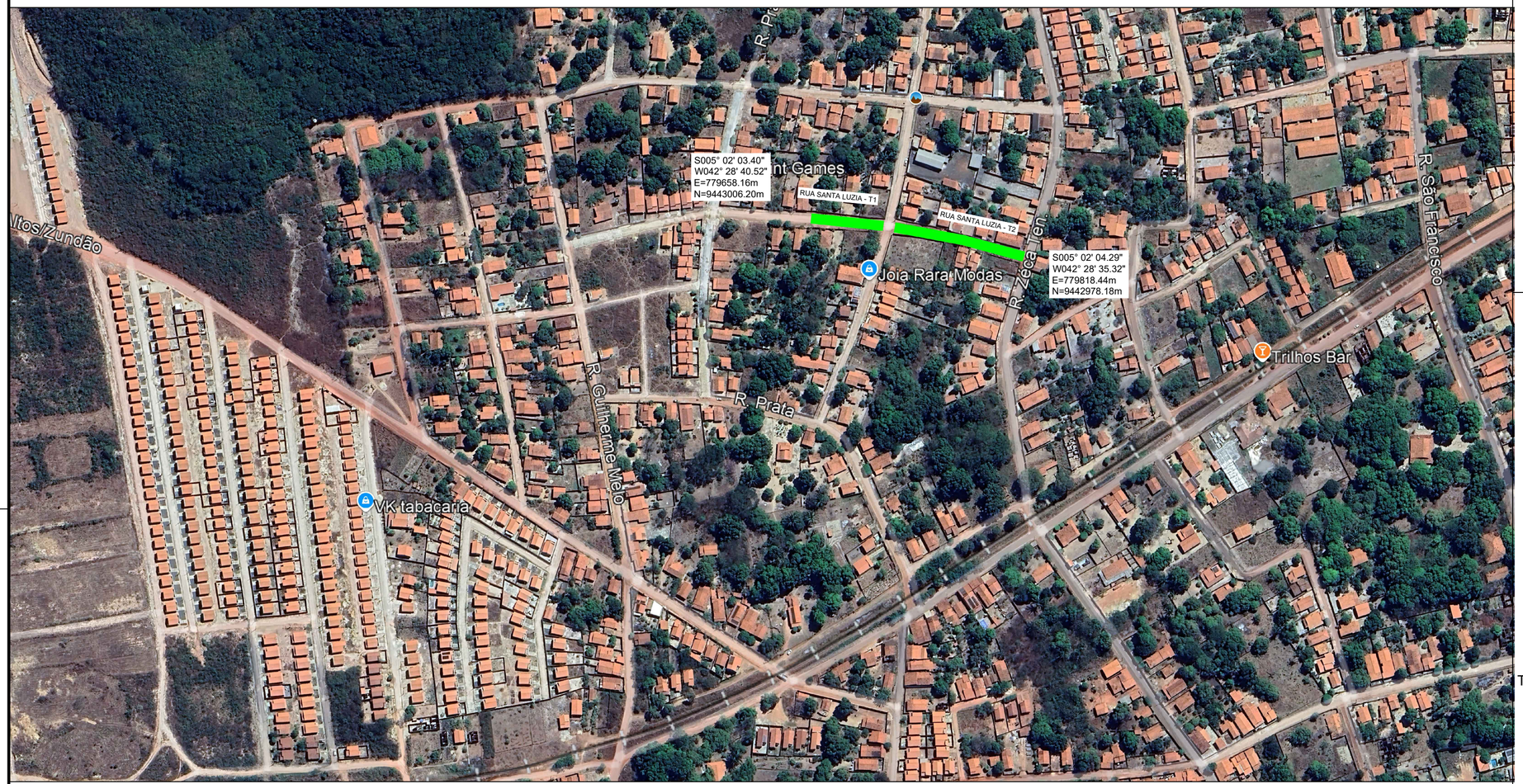



ESTADO DO PIAUÍ

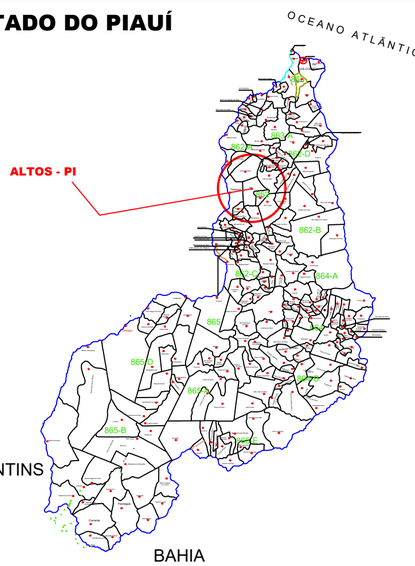

CONVENÇÕES:

RUA A SER PAVIMENTADA

PREFEITURA MUNICIPAL DE ALTOS - PI

PROJETO:
PAVIMENTAÇÃO DE VIAS PÚBLICAS NO MUNICÍPIO DE ALTOS - PI

DESENHO:
MAPA DE LOCALIZAÇÃO

LOCALIDADE:
CENTRO

RESPONSÁVEL TÉCNICO:
Ernesto M. M. de Castro
ENGENHEIRO CIVIL
RNP 1116827757
CREA/PI 35855

ESCALA:
S/ESCALA

PRANCHA:
02/06





ESTADO DO PIAUÍ

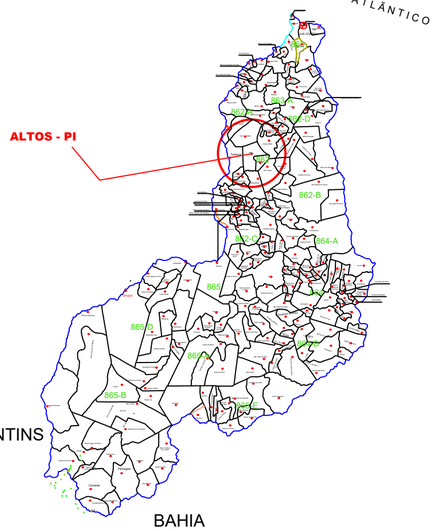

CONVENÇÕES:

RUA A SER PAVIMENTADA

PREFEITURA MUNICIPAL DE ALTOS - PI

PROJETO:
PAVIMENTAÇÃO DE VIAS PÚBLICAS NO MUNICÍPIO DE ALTOS - PI

DESENHO:
MAPA DE LOCALIZAÇÃO

LOCALIDADE:
CENTRO

RESPONSÁVEL TÉCNICO:
Emerson M. M. de Castro
ENGENHEIRO CIVIL
RNP 1916837737
CREA/PI 35365

ESCALA:
S/ESCALA

PRANCHA:
03/06

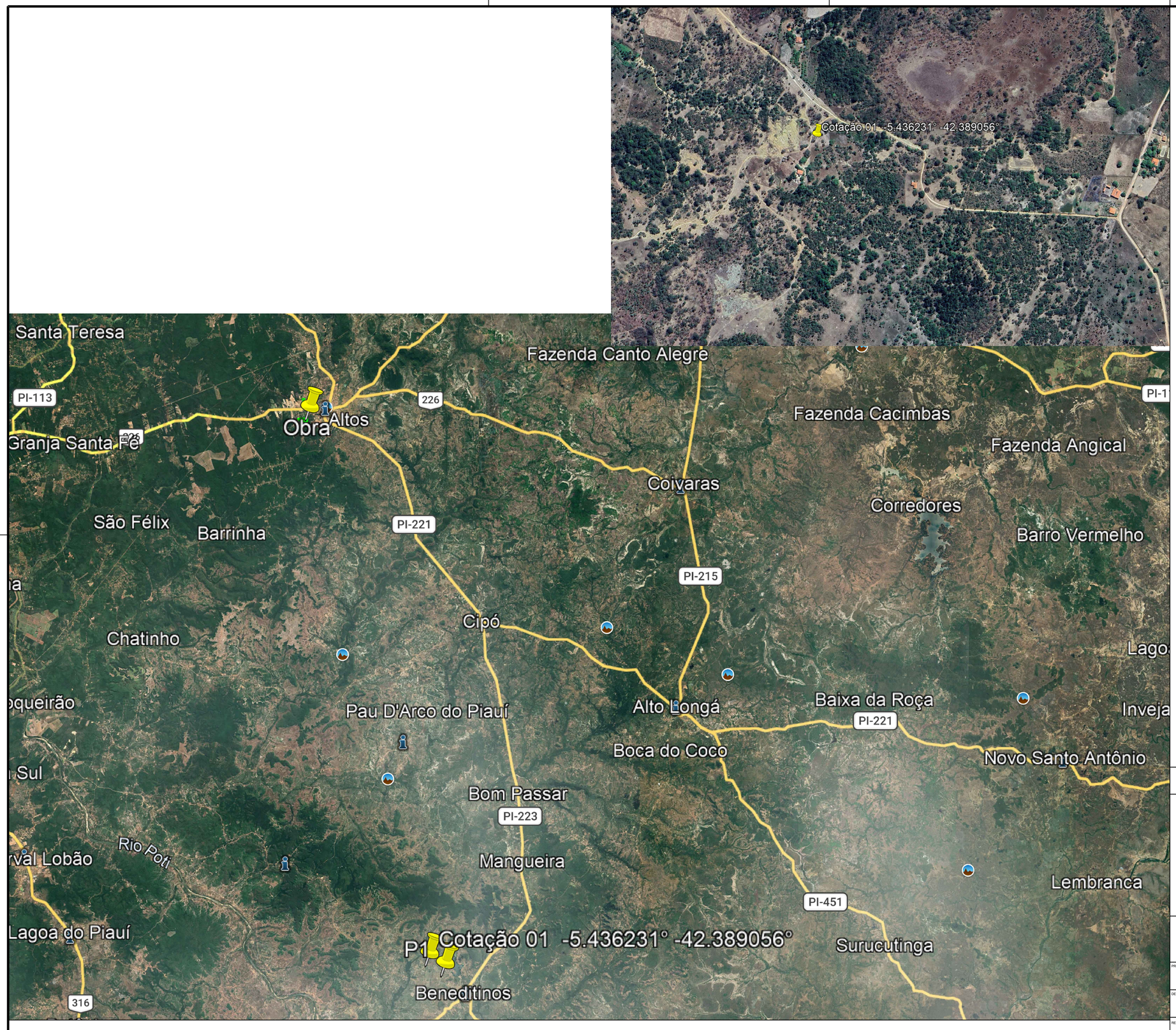

CONVENÇÕES:

JAZIDA 01 - CONSTRUTORA D' PAULO LTDA - ME

RODOVIA PAVIMENTADA - 58 KM

RODOVIA NÃO PAVIMENTADA - 0,8 KM

PREFEITURA MUNICIPAL DE ALTOS - PI

PROJETO:
PAVIMENTAÇÃO DE VIAS PÚBLICAS NO MUNICÍPIO DE ALTOS - PI

DESENHO:
MAPA DE LOCALIZAÇÃO DAS JAZIDAS

LOCALIDADE:
CENTRO

RESPONSÁVEL TÉCNICO:
Emerson M. M. de Castro
ENGENHEIRO CIVIL
RNP: 1918827729
CREA/PI: 35865

ESCALA:
S/ESCALA

PRANCHA:
04/06



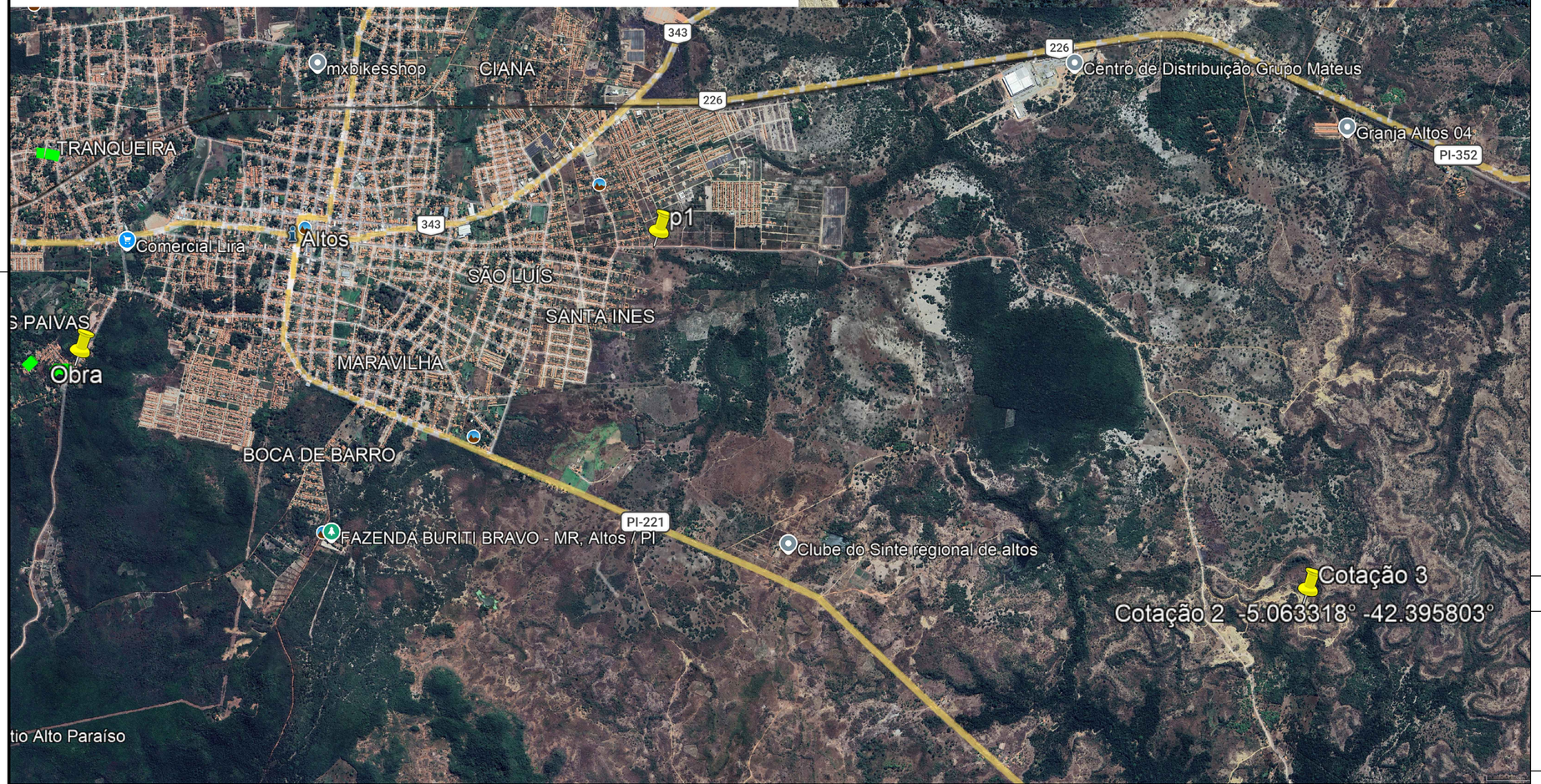

CONVENÇÕES:

JAZIDA 02 - E AMORIM

RODOVIA PAVIMENTADA - 5 KM

RODOVIA NÃO PAVIMENTADA - 6,3 KM

PREFEITURA MUNICIPAL DE ALTOS - PI

PROJETO:
PAVIMENTAÇÃO DE VIAS PÚBLICAS NO MUNICÍPIO DE ALTOS - PI

DESENHO:
MAPA DE LOCALIZAÇÃO DAS JAZIDAS

LOCALIDADE:
CENTRO

RESPONSÁVEL TÉCNICO:
Emerson M. N. de Castro
ENGENHEIRO CIVIL
Visto: 191882772T
CREA/PI: 35365

ESCALA:
S/ESCALA

PRANCHA:
05/06



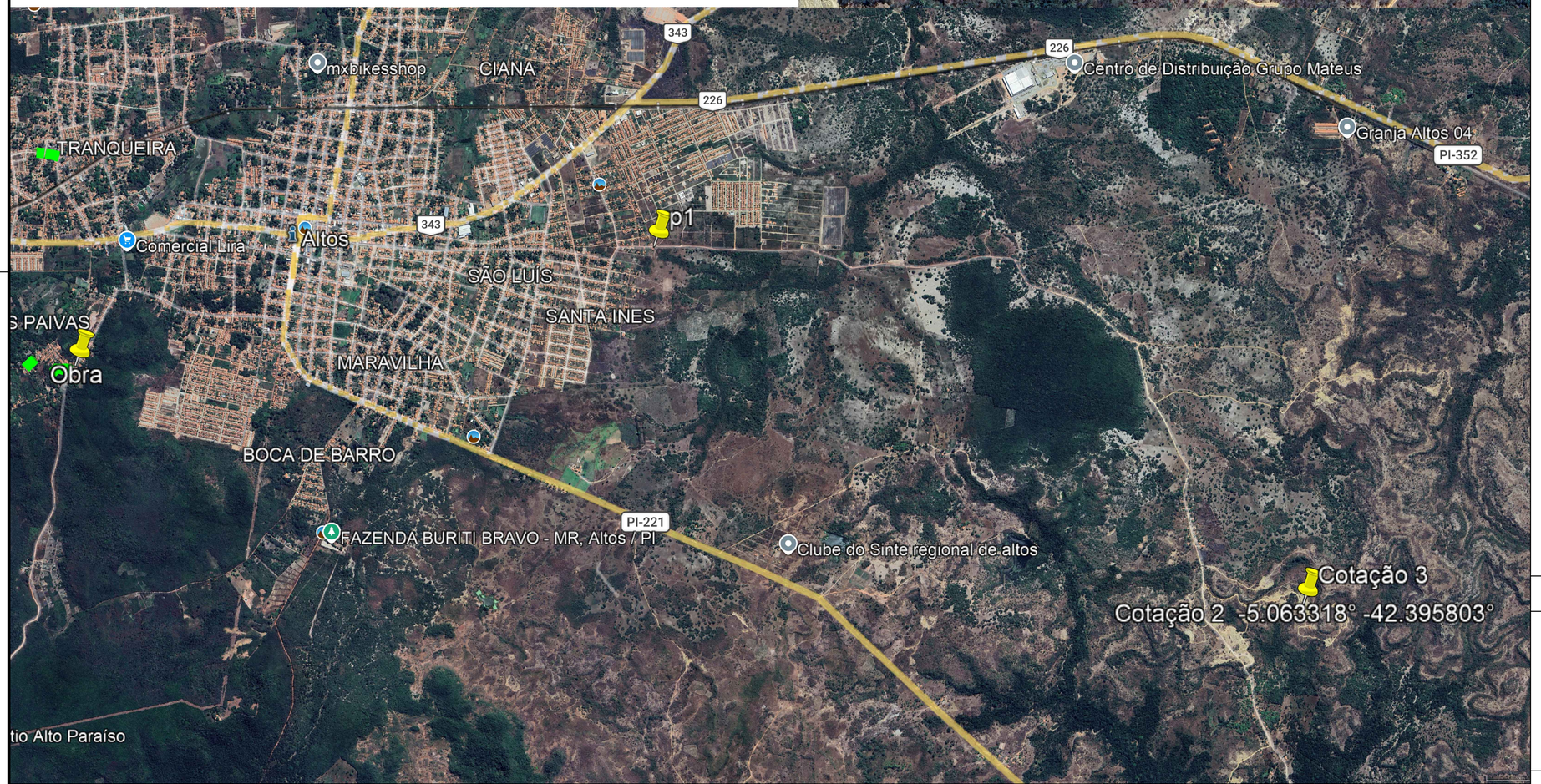

CONVENÇÕES:

JAZIDA 03 - IAGO FERREIRA SOBRINHO

RODOVIA PAVIMENTADA - 5 KM

RODOVIA NÃO PAVIMENTADA - 6,3 KM

PREFEITURA MUNICIPAL DE ALTOS - PI

PROJETO:
PAVIMENTAÇÃO DE VIAS PÚBLICAS NO MUNICÍPIO DE ALTOS - PI

DESENHO:
MAPA DE LOCALIZAÇÃO DAS JAZIDAS

LOCALIDADE:
CENTRO

RESPONSÁVEL TÉCNICO:
Emerson M. N. de Castro
ENGENHEIRO CIVIL
Mat: 1918827737
CREA/PI: 35365

ESCALA:
S/ESCALA

PRANCHA:
06/06

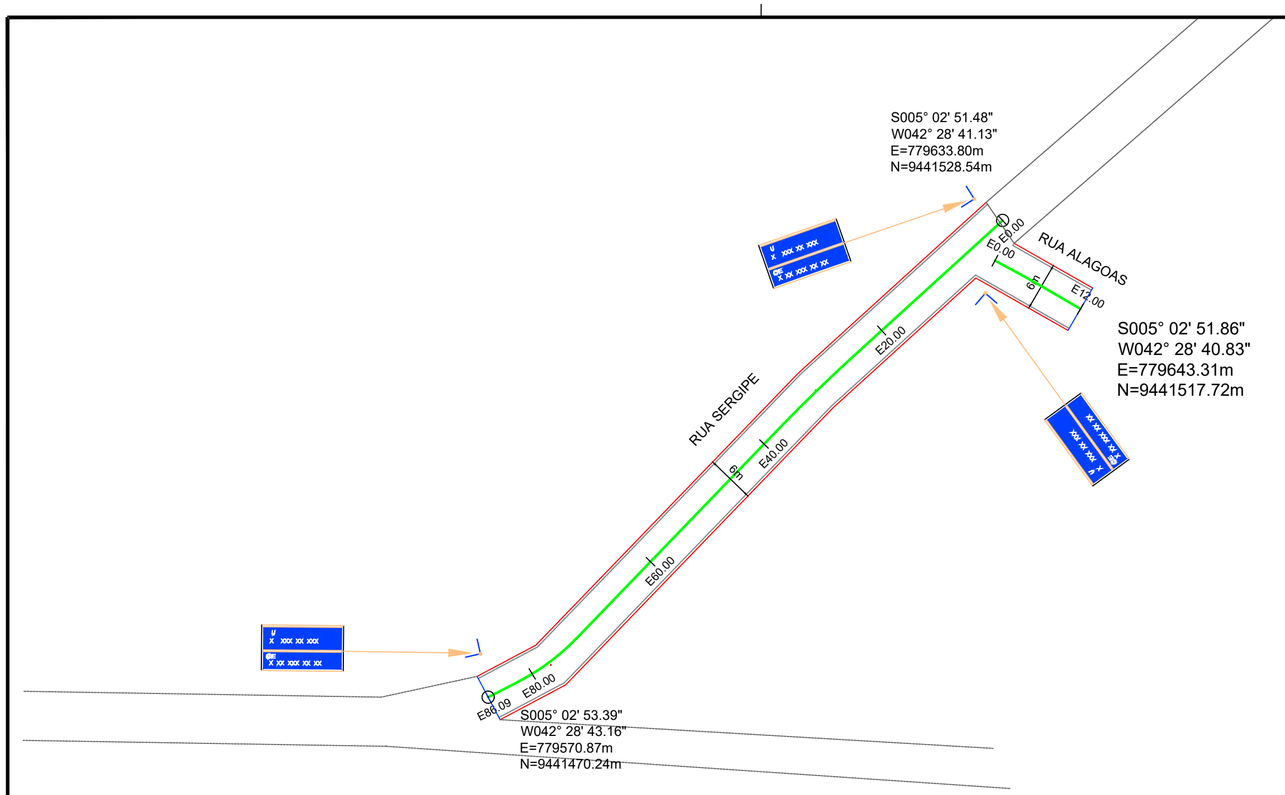

QUADRO RESUMO DE RUAS				
ITEM	DESCRIÇÃO	EXTENSÃO (m)	LARGURA MÉDIA (m)	ÁREA (m²)
1	RUA SANTA LUZIA - T1	55,0	6.0	330.00
2	RUA SANTA LUZIA - T2	102,0	6.0	612.00
3	RUA PARÁ	156,0	4.0	624.00
4	RUA SERGIPE	86,0	6.0	516.00
5	RUA ALAGOAS	12,0	6.0	72.00
	Total	**411.0**		**2154.00**

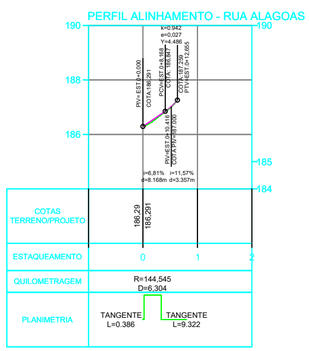

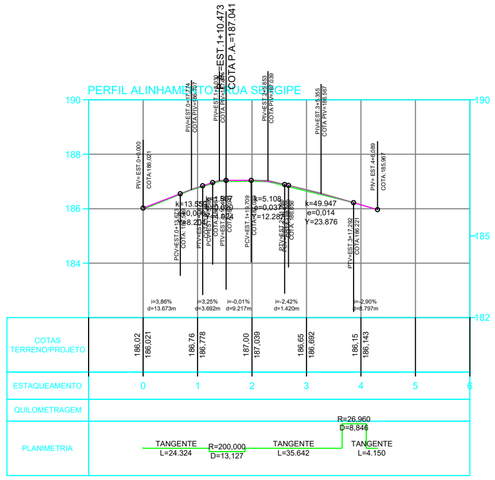

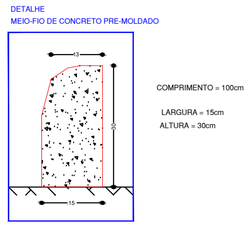

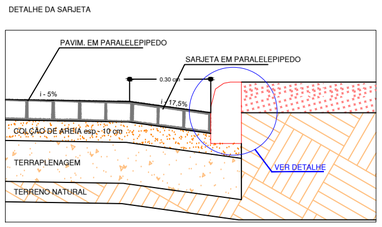



SEÇÃO TIPO DE PAVIMENTAÇÃO

1 - Rua com 6,0 m de Largura

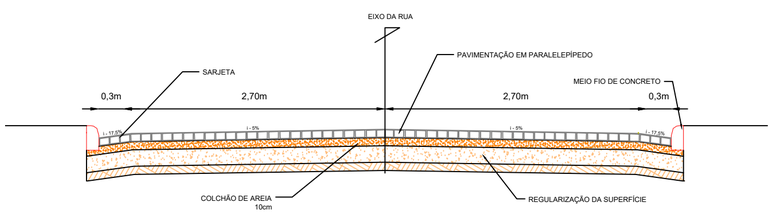

DETALHAMENTO DA PLACA PARA CRUZAMENTOS DE RUA (VISTA FRONTAL) MEDIDAS EM cm

CONVENÇÕES:

- CERCA
- GREIDE
- TERRENO NATURAL
- POSTE A.T
- POSTE B.T
- TALUDE DE CORTE
- TALUDE DE ATERRO
- RN's
- BUEIRO EM PLANTA
- EDIFICAÇÕES
- LINHA DE TRANSMISSÃO
- BUEIRO EM PERFIL
- MEIO FIO A IMPLANTAR
- MEIO FIO DE CONTENÇÃO
- SARJETA

- PAVIMENTAÇÃO EM PARALELEPÍPEDO EXISTENTE
- PAVIMENTAÇÃO ASFÁLTICA EXISTENTE
- PAVIMENTAÇÃO EM PARALELEPÍPEDO A SER CONSTRUÍDO
- EIXO
- VIA SEM PAVIMENTAÇÃO

PREFEITURA MUNICIPAL DE ALTOS - PI

PAVIMENTAÇÃO DE VIAS PÚBLICAS NO MUNICÍPIO DE ALTOS - PI

PROJETO GEOMÉTRICO - PLANTA BAIXA

LOCALIDADE: CENTRO

RESPONSÁVEL TÉCNICO:

Emerson W. M. de Castro
ENGENHEIRO CIVIL
RNP: 2910427732
CREA/PI: 35865

ESCALA: 1/750

PRANCHA: 01/03

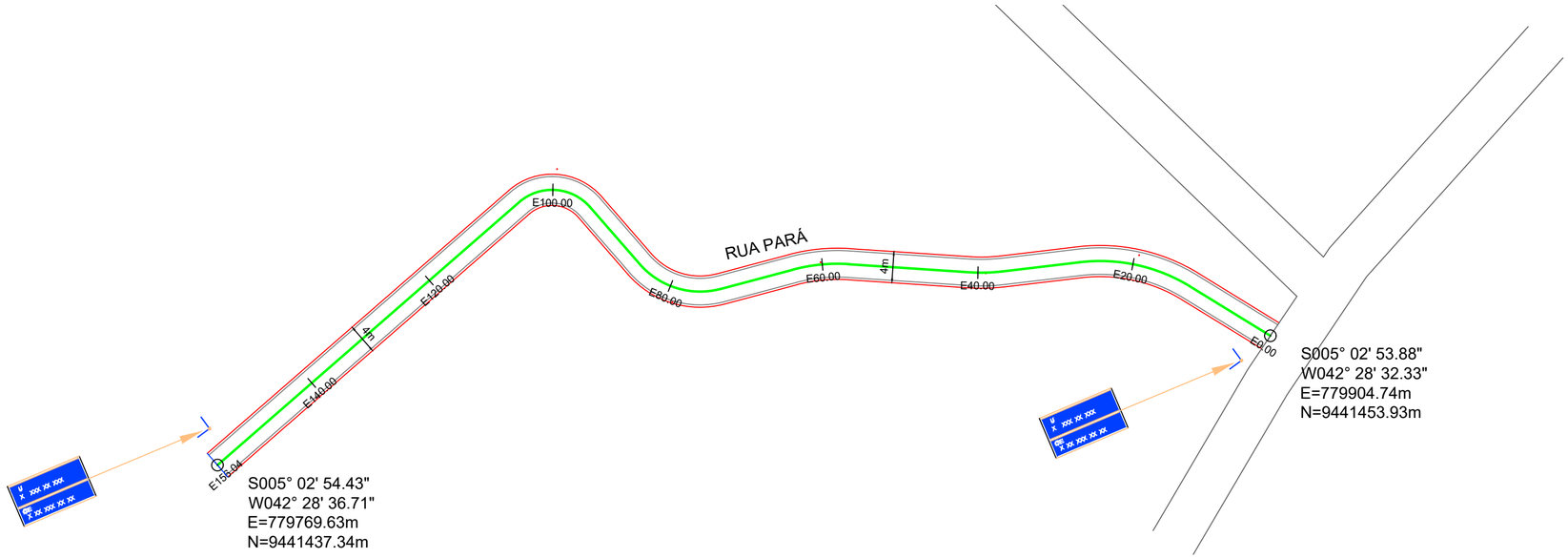

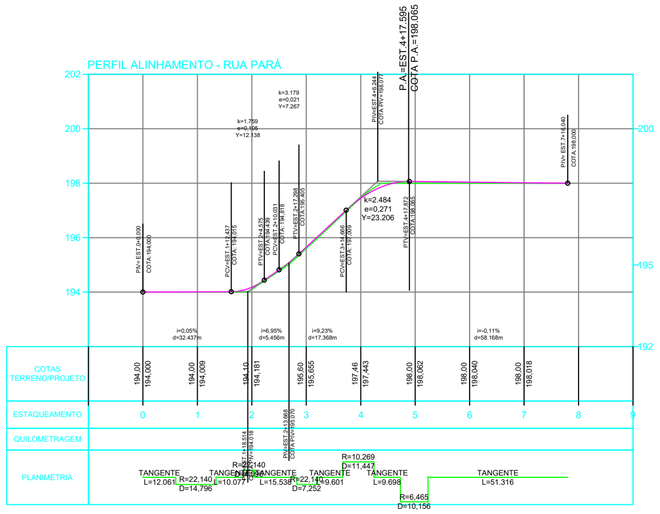

DETALHE
MEIO-FIO DE CONCRETO PRE-MOLDADO

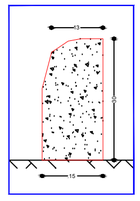

DETALHE DA SARJETA

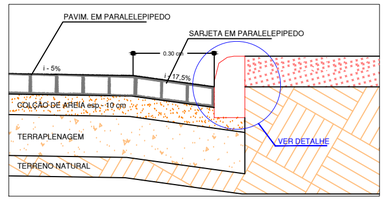

SEÇÃO TIPO DE PAVIMENTAÇÃO

1 - Rua com 4,0 m de Largura

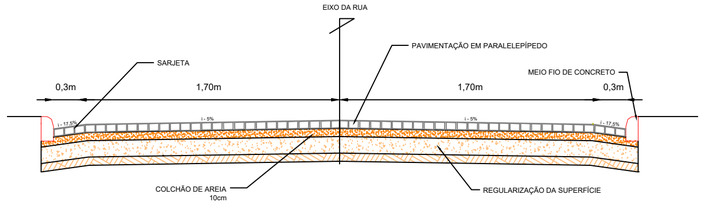



DETALHAMENTO DA PLACA
PARA CRUZAMENTOS DE RUA
(VISTA FRONTAL)
MEDIDAS EM cm

QUADRO RESUMO DE RUAS				
ITEM	DESCRIÇÃO	EXTENSÃO (m)	LARGURA MÉDIA (m)	ÁREA (m²)
1	RUA SANTA LUZIA - T1	55,0	6.0	330.00
2	RUA SANTA LUZIA - T2	102,0	6.0	612.00
3	RUA PARÁ	156,0	4.0	624.00
4	RUA SERGIPE	86,0	6.0	516.00
5	RUA ALAGOAS	12,0	6.0	72.00
	Total	**411.0**		**2154.00**

CONVENÇÕES:

- CERCA
- GREIDE
- TERRENO NATURAL
- POSTE A.T
- POSTE B.T
- TALUDE DE CORTE
- TALUDE DE ATERRO
- RN's
- BUEIRO EM PLANTA
- EDIFICAÇÕES
- LINHA DE TRANSMISSÃO
- BUEIRO EM PERFIL
- MEIO FIO A IMPLANTAR
- MEIO FIO DE CONTENÇÃO
- SARJETA
- PAVIMENTAÇÃO EM PARALELEPÍPEDO EXISTENTE
- PAVIMENTAÇÃO ASFÁLTICA EXISTENTE
- PAVIMENTAÇÃO EM PARALELEPÍPEDO A SER CONSTRUÍDO
- EIXO
- VIA SEM PAVIMENTAÇÃO

PREFEITURA MUNICIPAL DE ALTOS - PI

PROJETO:
PAVIMENTAÇÃO DE VIAS PÚBLICAS NO MUNICÍPIO DE ALTOS - PI

DESENHO:
PROJETO GEOMÉTRICO - PLANTA BAIXA

LOCALIDADE:
CENTRO

RESPONSÁVEL TÉCNICO:
Emerson M. M. de Castro
ENGENHEIRO CIVIL
RNP: 1916827757
CREA/PI: 35805

ESCALA:
1/750

PRANCHA:
02/03

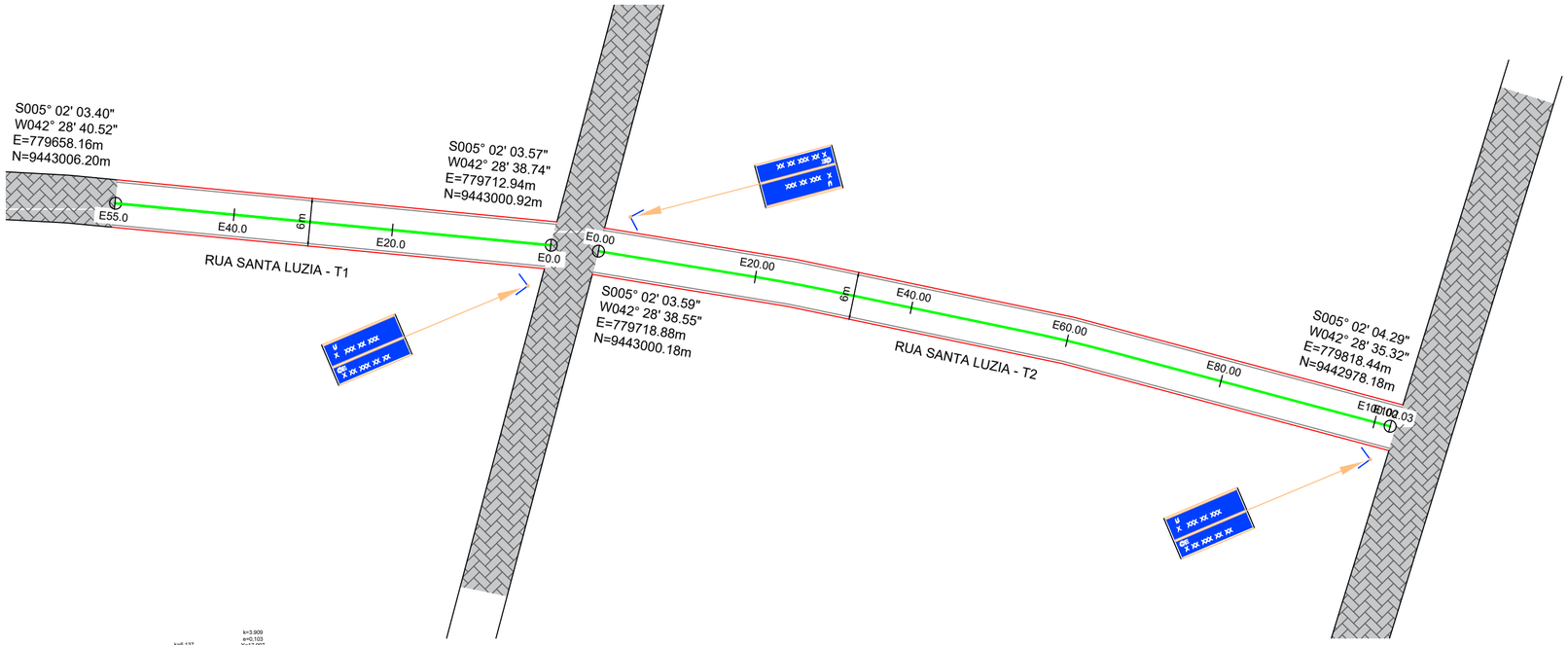

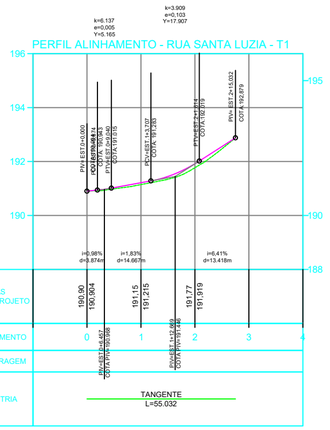

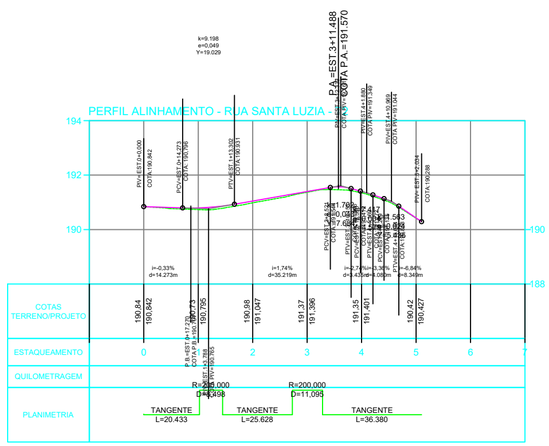



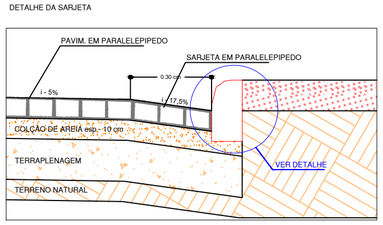

SEÇÃO TIPO DE PAVIMENTAÇÃO

1 - Rua com 6,0 m de Largura

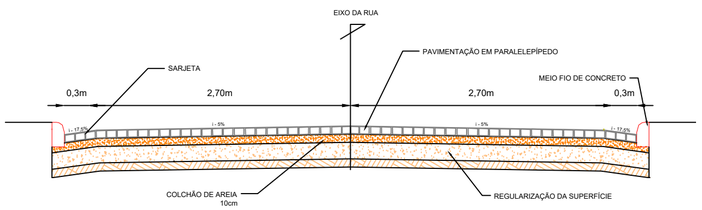



DETALHAMENTO DA PLACA
PARA CRUZAMENTOS DE RUA
(VISTA FRONTAL)
MEDIDAS EM cm

QUADRO RESUMO DE RUAS

ITEM	DESCRIÇÃO	EXTENSÃO (m)	LARGURA MÉDIA (m)	ÁREA (m²)
1	RUA SANTA LUZIA - T1	55,0	6.0	330.00
2	RUA SANTA LUZIA - T2	102,0	6.0	612.00
3	RUA PARÁ	156,0	4.0	624.00
4	RUA SERGIPE	86,0	6.0	516.00
5	RUA ALAGOAS	12,0	6.0	72.00
	Total	**411.0**		**2154.00**

CONVENÇÕES:

- CERCA
- GREIDE
- TERRENO NATURAL
- POSTE A.T
- POSTE B.T
- TALUDE DE CORTE
- TALUDE DE ATERRO
- RN's
- BUEIRO EM PLANTA
- EDIFICAÇÕES
- LINHA DE TRANSMISSÃO
- BUEIRO EM PERFIL
- MEIO FIO A IMPLANTAR
- MEIO FIO DE CONTENÇÃO
- SARJETA

- PAVIMENTAÇÃO EM PARALELEPÍPEDO EXISTENTE
- PAVIMENTAÇÃO ASFÁLTICA EXISTENTE
- PAVIMENTAÇÃO EM PARALELEPÍPEDO A SER CONSTRUÍDO
- EIXO
- VIA SEM PAVIMENTAÇÃO

PREFEITURA MUNICIPAL DE ALTOS - PI

PROJETO:
PAVIMENTAÇÃO DE VIAS PÚBLICAS NO MUNICÍPIO DE ALTOS - PI

DESENHO:
PROJETO GEOMÉTRICO - PLANTA BAIXA

LOCALIDADE:
CENTRO

RESPONSÁVEL TÉCNICO:
Emerson H. M. de Castro
ENGENHEIRO CIVIL
RNP 1916827737
CREA/PI 35805

ESCALA:
1/750

PRANCHA:
03/03