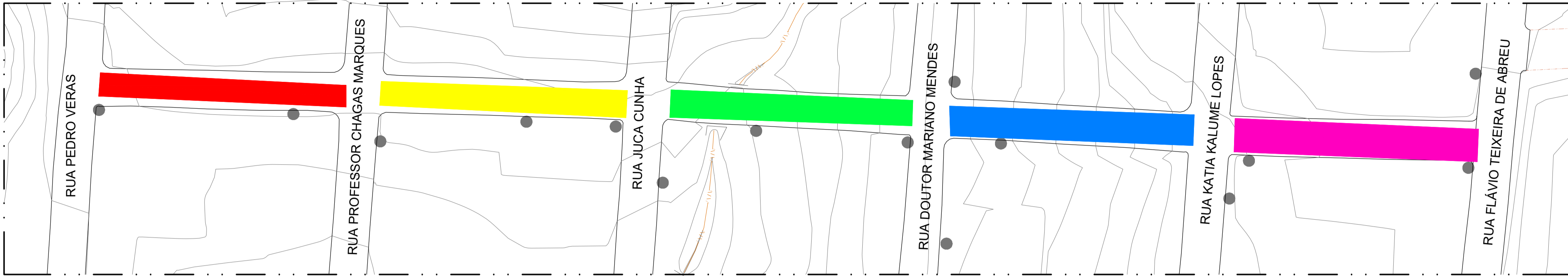
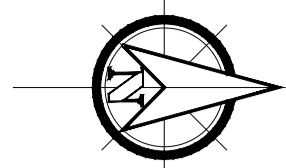


RUA VINTE



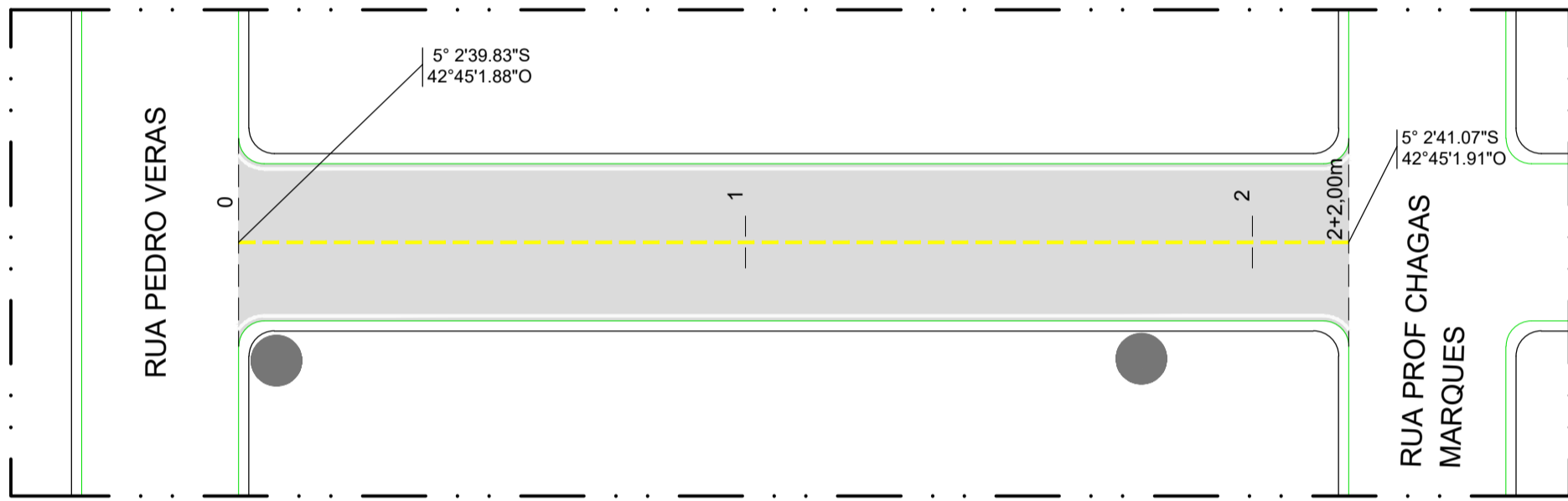
02 | PLANTA DE LOCAÇÃO
ESCALA: 1 | 500



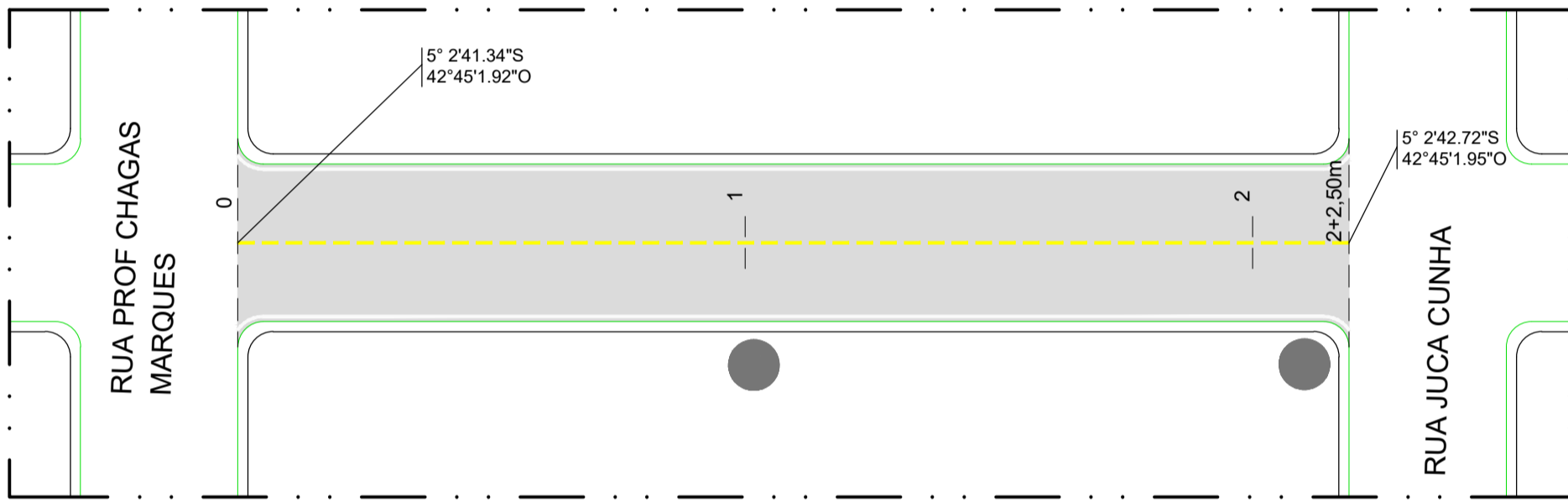
04 | PLANTA DE SITUAÇÃO

03 | DETALHAMENTO DE TRECHOS
ESCALA: 1 | 250

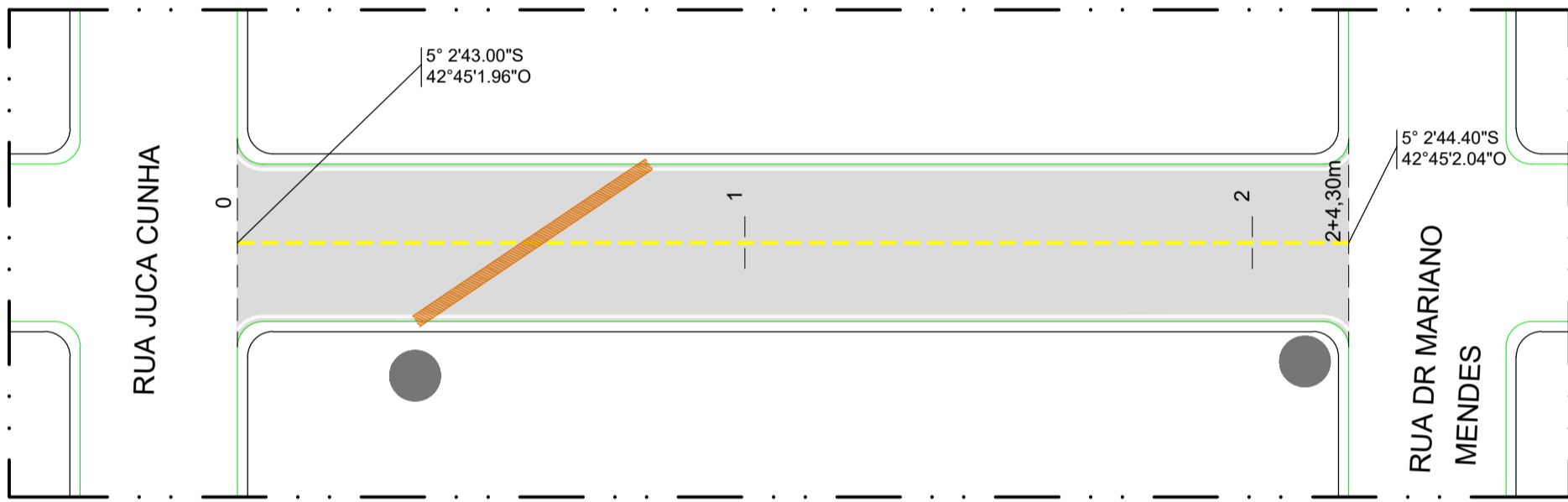
TRECHO 1



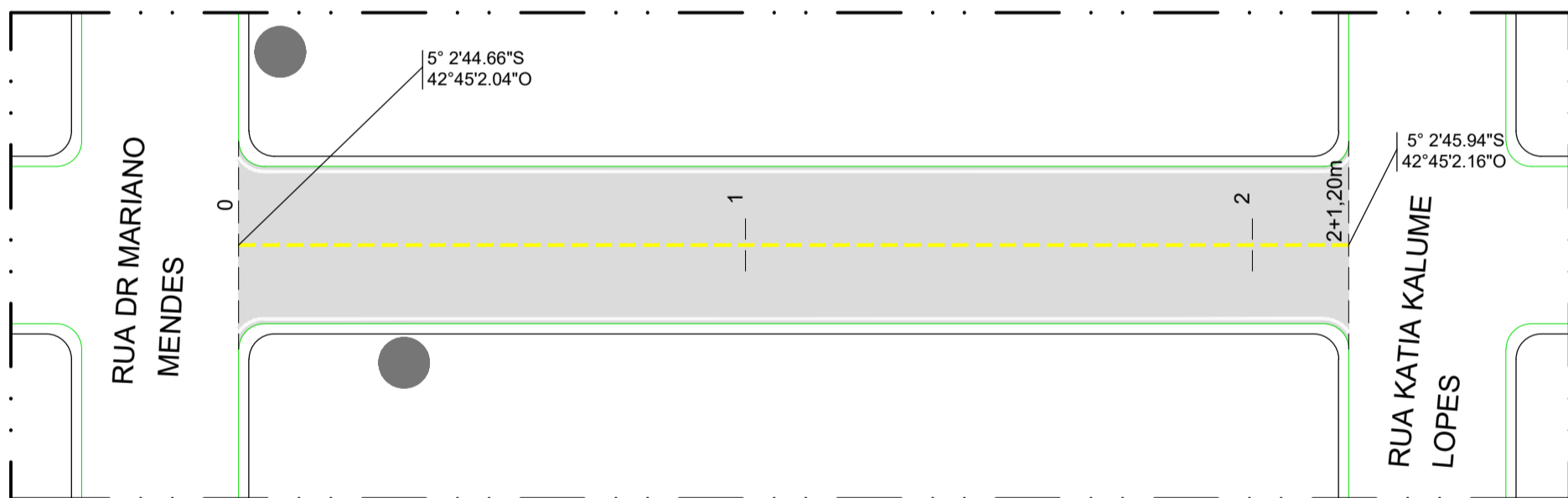
TRECHO 2



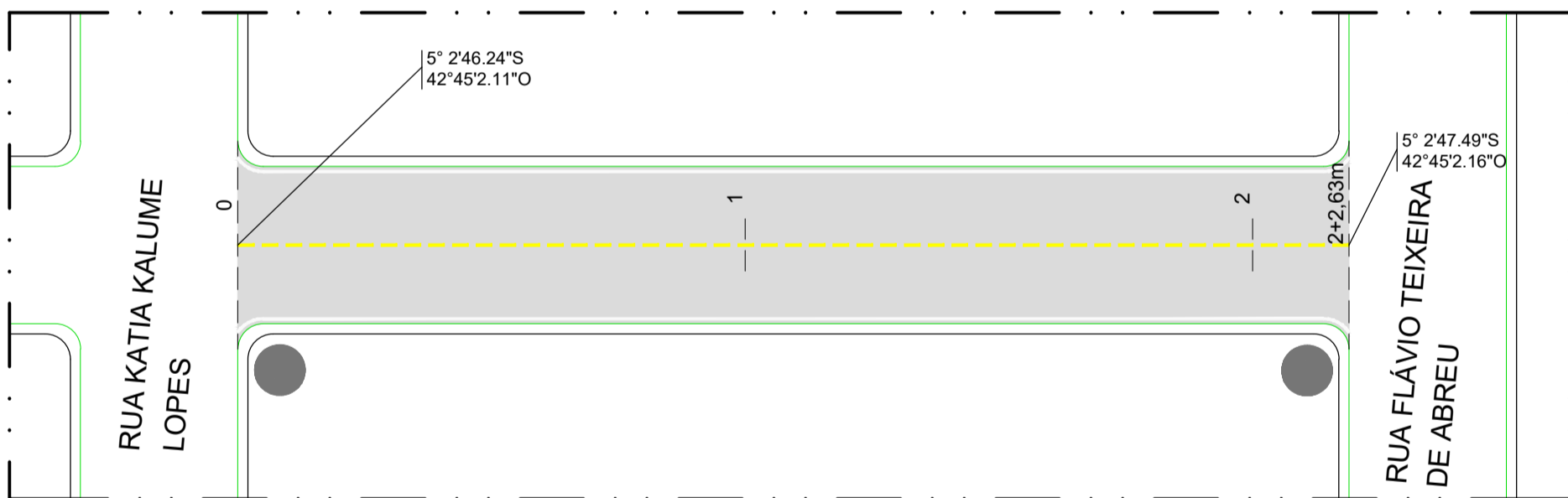
TRECHO 3



TRECHO 4

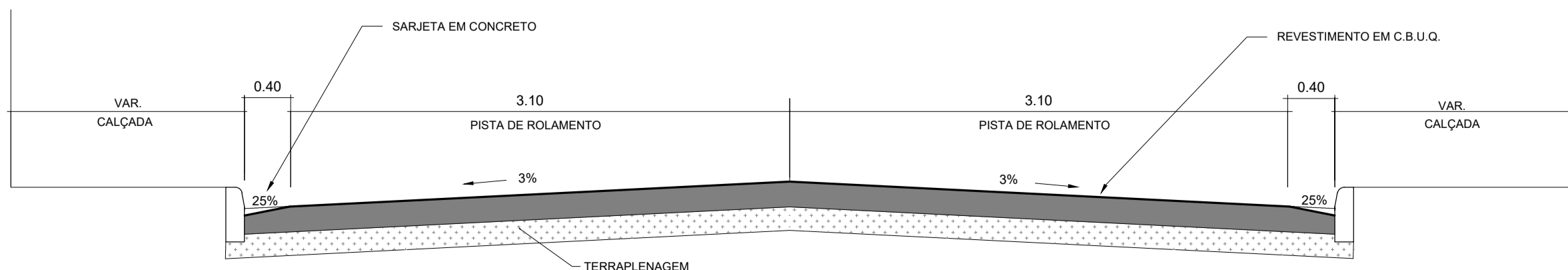


TRECHO 5

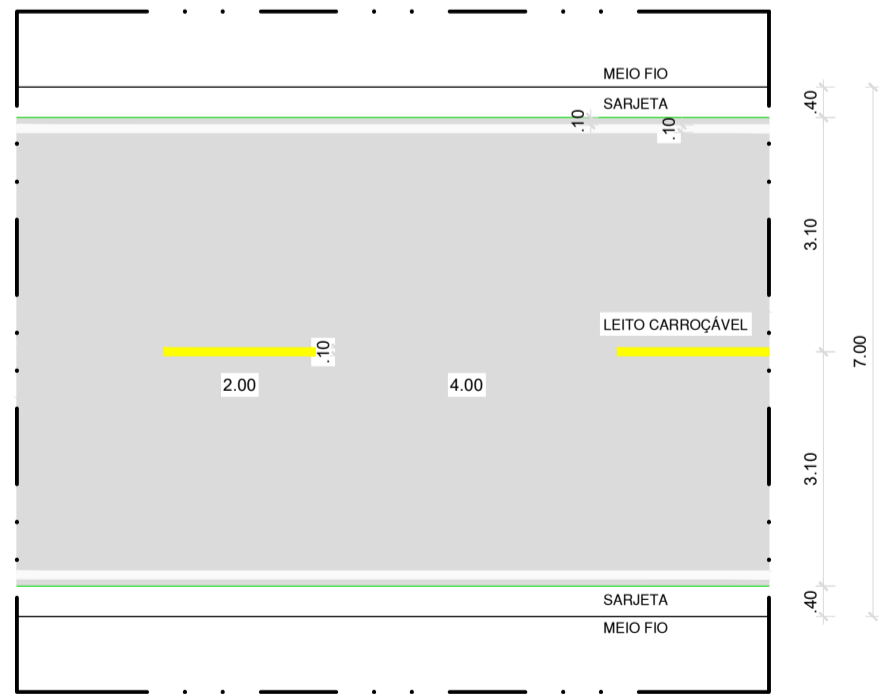


LEGENDA

- CANALETA EXISTENTE
- MEIO FIO
- SARJETA
- POSTE DE ALTA-TENSÃO



04 | PERFIL DE RUA
ESCALA: 1 | 750



05 | DETALHAMENTO - PINTURA DE FAIXAS
ESCALA: 1 | 250

<p>PREFEITURA MUNICIPAL DE TERESINA Superintendência de Desenvolvimento Urbano Leste - SDU LESTE Gerência de Obras e Serviços</p>		
PROJETO PROJ.EXECUTIVO DE PAVIMENTAÇÃO ASFÁLTICA - PORTO DO CENTRO RUA VINTE, ENTRE AS RUAS PEDRO VERAS E FLÁVIO TEIXEIRA DE ABREU.		DATA 28.05.25
CONTEÚDO / OBJETO:		ESCALA INDICADA
PLANTA DE SITUAÇÃO	AUTOR(ES) DO PROJETO(S): ENGº RODRIGO DOS SANTOS GALVÃO DE ARAÚJO	PRANCHA:
PLANTA DE LOCAÇÃO	DESENHISTA(S): ENGº RODRIGO DOS SANTOS GALVÃO DE ARAÚJO	01/01
DETALHAMENTO DE TRECHOS E PERFIL DA RUA		