ESTADO DO PIAUÍ
PREFEITURA MUNICIPAL DE PRATA DO PIAUÍ-PI
SECRETARIA MUNICIPAL DE EDUCAÇÃO
CNPJ: 30.293.433.0001-43
End.: Rua Princesa Isabel, S/N, centro, Prata do Piauí-PI. CEP.: 64.370-000
Email.: semecdepratapi@hotmail.com

ROTAS DO TRANSPORTE ESCOLAR MUNICIPAL

Nº	ROTAS	INICIO	FIM	TURNO	ALUNOS	KM
01	**ROTA 01-ASSENTAMENTO BARRA DO SAMBITO, NEGO NOGUEIRA, BURITI DE LAJE E FAZENDA SÃO JOSE**	5º36'11.28" S 42º10'24.58 O	5º40'20.79" S 42º11'55.36 O	MANHÃ/ TARDE	32	**84km**
	Fazenda São Jose			Manhã	02	
	Buriti de Lages			Manhã 01	Tarde 01	
	Nego Nogueira			Manhã 03	Tarde 02	
	Assentamento Barra do Sambito			Manhã 20	Tarde 03	
02	ROTA 2 - **ALTO NOVO, PÃO DE OURO, BOA NOVA, ASSENTAMENTO ROMANA**	5º37'38.89" S 42º10'24.58 O	5º40'20.79" S 42º11'55.36 O	MANHÃ/ TARDE/ NOITE	26	**74,4km**
	Alto Novo			Manha 10	Tarde 04	
	Pao de Ouro			Manha 03	Tarde 02	
	Boa nova			Manha 02	Tarde 01	
	Assentamento Romana			Manha 04		
03	**ROTA 03- OLHO D´AGUA DAS MULHERES, FAZENDA NOVA , SOBRADINHO E ASSENTAMENTO ROMANA.**	5º38'44.36" S 42º14'40.49 O	5º40'20.79" S 42º11'55.36 O	MANHÃ/ TARDE	11	**35,3km**
	Olho D´agua das Mulheres			Manha 02		
	Sobradinho			Manha 02		
	Fazenda Nova			Manha 01		
	Assentamento Romana			Tarde 05	Noite 01	

04	**ROTA 04- CATINGA DE PORCO, BELO MONTE,TABULEIRO GRANDE.**	5º45'9.81" S 42º11'50.09 O	5º40'20.79" S 42º11'55.36 O	MANHÃ/ TARDE/ NOITE	20	**75,6km**
	Catinga de Porco			Manha 01	Tarde 04	
	Belo Monte			Manha 01	Tarde 04	
	Tabuleiro Grande			Manha 09	Tarde 01	
05	**ROTA 05- CABRINHAS,MALHADA BONITA,MANGABAS, PAU DÁRCO, FURQUILHA DE COCO, VISTA ALEGRE.**	5º40'39.55" S 42º6'43.00 O	5º40'20.79" S 42º11'55.36 O	MANHÃ/ TARDE	10	**210,6km**
	Malha Bonita			Manha 02	Tarde 01	
	Cabrinhas			Manha 02	Tarde 01	
	Mangabas			Manha 01		
	Pau D `arco			Manha 01		
	Vista Alegre			Manha 01		
06	**ROTA 06- ASSENTAMENTO SANTA LUZ, CASA NOVA,CHAPADA DO BREJO, FAZ. PUREZA, BELO MONTE, UNHA DE GATO, BURITI ALEGRE E BOQUEIRÃO.**	5º44'45.55" S 42º8'56.29 O	5º46'24.91" S 42º9'21.11 O	MANHÃ/ TARDE	14	**134,7km.**
	Chapada do Brejo			Manha 01		
	Fazenda Pureza			Manha 01	Tarde 02	
	Belo Monte			Manha 01	Tarde 02	
	Casa Nova			Manha 03		
	Boqueirão da Boa Vista			Manha 01		
	Boa Vista Buriti alegre			Manha 01	Tarde 01 Tarde 01	

ROTA 01 GEOLOCALIZAÇÃO



localidades	ROTA 01 MEMORIAL DESCRITIVO DA ROTA	
FAZ. SÃO JOSE	INICIO NA SEDE DO MUNICIPIO, SEGUE PARA A PONTE DO RIO POTY , DAI SEGUE PELA PI-224 POR 1KM , PEGA A ESTRADA CARROÇAL , NEGO RIBEIRO, BURITI DE LAGES, FAZENDA SÃO JOSE, ASSENTAMENTO BARRA DO SAMBITO, PEGA ALUNOS E RETORNA PARA A SEDE, ESCOLA ROBERTA DE SOUSA LIMA,UNIDADE ESCOLAR NOSSA SENHORA DA CONCEIÇAO,ESCOLA ANA AZEVEDO E CRECHE CONSUELO MELO. RETORNA MEIO DIA, PRA DEIXAR OS ALUNOS DO TURNO MANHÃ E TRAS O DO TURNO DA TARDE, NO TERMINA DAS AULAS VOLTA A DEIXAR OS ALUNOS DA TARDE E RETORNA PRA SEDE DO MUNICIPIO.	
FAZ. BURITI DE LAGES		
NEGO NOGUEIRA		
ASSENT. BARRA DO SAMBITO		

PROETO BASICO DAS ROTAS DO TRANPORTE SCOLAR MUNICIPAL PREFEITURA MUNCIPAL DE PRATA DO PIAUI			
Ano de referencia 2026	Data: maio /2026		
Desenho: TOPGEOCOM- Topografia, Georreferenciamento e consultoria municipal. Responsável técnico: MANOEL BRITO			

MANOEL DE BRITO:83798340382

Assinado de forma digital por MANOEL DE BRITO:83798340382
Dados: 2026.05.26 18:47:50 -03'00'

Resp. Técnico: Manoel de Brito
Curso de Georreferenciamento - PUC - GO
Tec.Estradas - IFPI - PI
CFT-BR nº 83798340382
Tecnólogo em Gestão Ambiental - FAEL - PR
CRQ-XVIII-PI nº 18.200.330
Pós Graduado em Engenharia Ambiental - UCAM - RJ
Código Credenciamento INCRA : OMPP

ROTA -02 GEOLOCALIZAÇÃO

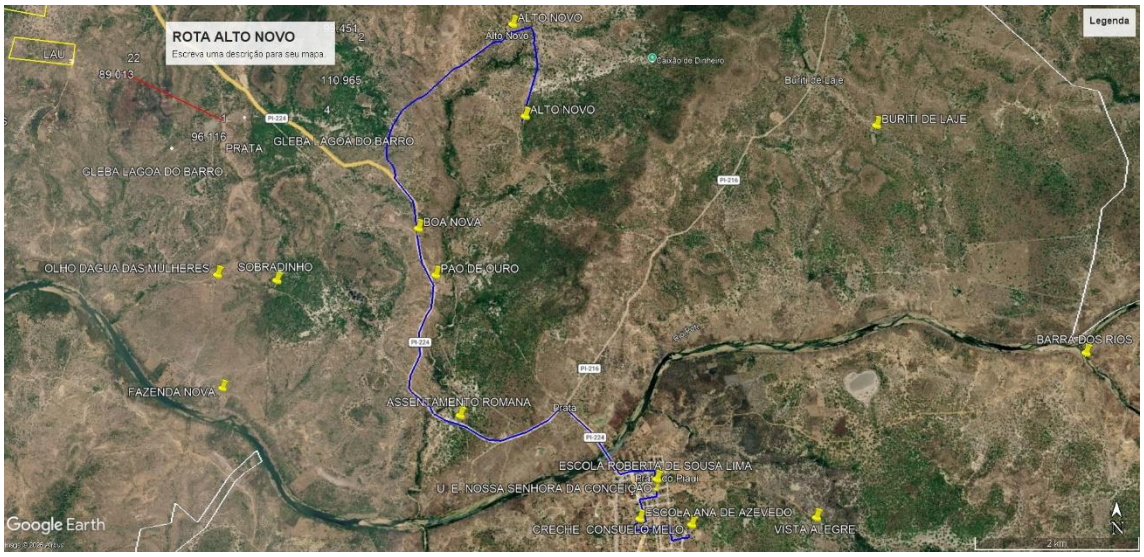

localidades	ROTA 02 MEMORIAL DESCRITIVO DA ROTA	
ALTO NOVO	INICIO NA SEDE DO MUNICIPIO, SEGUE PARA A PONTE DO RIO POTY , DAI SEGUE PELA PI-224 POR 9KM , PEGA A ESTRADA CARROÇAL , ALTO NOVO,PEGO AS ALUNOS E VOLTA , PELAS LOCALIDADES , PÃO DE OURO, BOA NOVA E ASSENTAMENTO ROMANA E RETORNA PARA A SEDE, ESCOLA ROBERTA DE SOUSA LIMA,UNIDADE ESCOLAR NOSSA SENHORA DA CONCEIÇAO,ESCOLA ANA AZEVEDO E CRECHE CONSUELO MELO. RETORNA MEIO DIA, PRA DEIXAR OS ALUNOS DO TURNO MANHÃ E TRAS O DO TURNO DA TARDE, NO TERMINA DAS AULAS VOLTA A DEIXAR OS ALUNOS DA TARDE E RETORNA PRA SEDE DO MUNICIPIO.	
PAO DE OURO		
BOA NOVA		
ASSENTAMENTO ROMANA		

PROETO BASICO DAS ROTAS DO TRANPORTE SCOLAR MUNICIPAL PREFEITURA MUNCIPAL DE PRATA DO PIAUI			
Ano de referencia 2026	Data: maio /2026		
Desenho: TOPGEOCOM- Topografia, Georreferenciamento e consultoria municipal. Responsável técnico: MANOEL BRITO			

MANOEL DE BRITO:83798340382

Assinado de forma digital por MANOEL DE BRITO:83798340382
Dados: 2026.05.26 18:48:42 -03'00'

Resp. Técnico: Manoel de Brito
Curso de Georreferenciamento - PUC - GO
Tec.Estradas - IFPI - PI
CFT-BR nº 83798340382
Tecnólogo em Gestão Ambiental - FAEL - PR
CRQ-XVIII-PI nº 18.200.330
Pós Graduado em Engenharia Ambiental - UCAM - RJ
Código Credenciamento INCRA : OMPP

ROTA -03 GEOLOCALIZAÇÃO

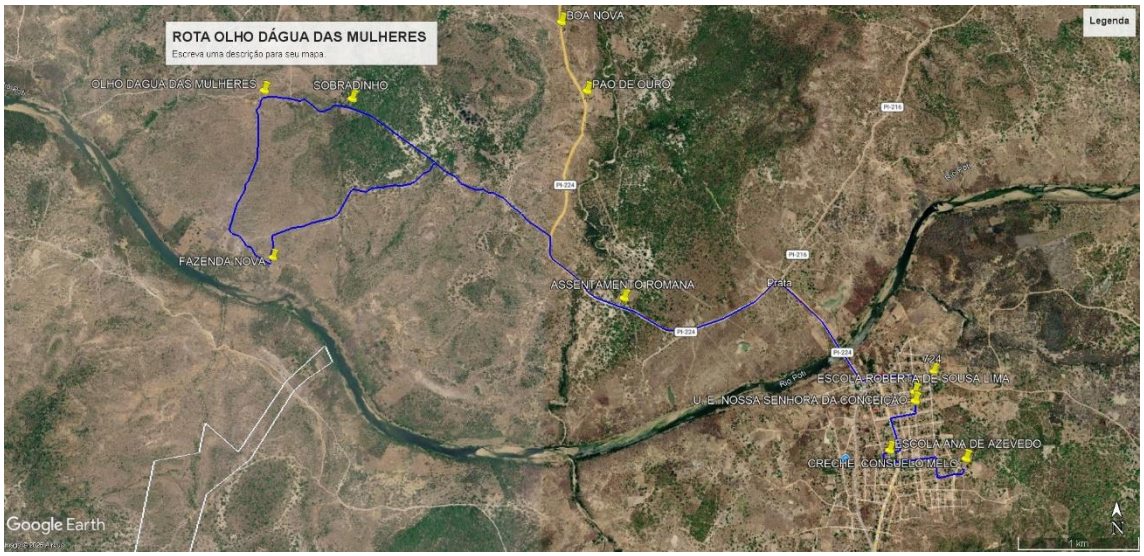

localidades	ROTA 03 MEMORIAL DESCRISCRITIVO DA ROTA	
OLHO D´GUA DAS MULHERS FAZ. NOVA SOBRADINHO ASSENTAMENTO ROMANA	INICIO NA SEDE DO MUNICIPIO, SEGUE PARA A PONTE DO RIO POTY , DAI SEGUE PELA PI-224 POR 3KM , PEGA A ESTRADA CARROÇAL , OLHO DÁGUA DAS MULHERS , SOBRADINHO, FAZENDA NOVA E ASSENTAMENTO ROMANAMBITO, PEGA ALUNOS E RETORNA PARA A SEDE, ESCOLA ROBERTA DE SOUSA LIMA,UNIDADE ESCOLAR NOSSA SENHORA DA CONCEIÇAO,ESCOLA ANA AZEVEDO E CRECHE CONSUELO MELO. RETORNA MEIO DIA, PRA DEIXAR OS ALUNOS DO TURNO MANHÃ E TRAS O DO TURNO DA TARDE, NO TERMINA DAS AULAS VOLTA A DEIXAR OS ALUNOS DA TARDE E PEGA UM ALUNO DO PERIODO DA NOITE NO FIM DO TURNO DEIXA O ALUNO DA NOITE NO ASSENTAMENTO ROMANA E RETORNA PRA SEDE DO MUNICIPIO.	

PROETO BASICO DAS ROTAS DO TRANPORTE SCOLAR MUNICIPAL PREFEITURA MUNCIPAL DE PRATA DO PIAUI			
Ano de referencia 2026	Data: maio /2026		
Desenho: TOPGEOCOM- Topografia, Georreferenciamento e consultoria municipal. Responsável técnico: MANOEL BRITO			

MANOEL DE BRITO:83798340382

Assinado de forma digital por MANOEL DE BRITO:83798340382
Dados: 2026.05.26 18:49:02 -03'00'

Resp. Técnico: Manoel de Brito
Curso de Georreferenciamento - PUC - GO
Tec.Estradas - IFPI - PI
CFT-BR nº 83798340382
Tecnólogo em Gestão Ambiental - FAEL - PR
CRQ-XVIII-PI nº 18.200.330
Pós Graduado em Engenharia Ambiental - UCAM - RJ
Código Credenciamento INCRA : OMPP

ROTA -04 GEOLOCALIZAÇÃO

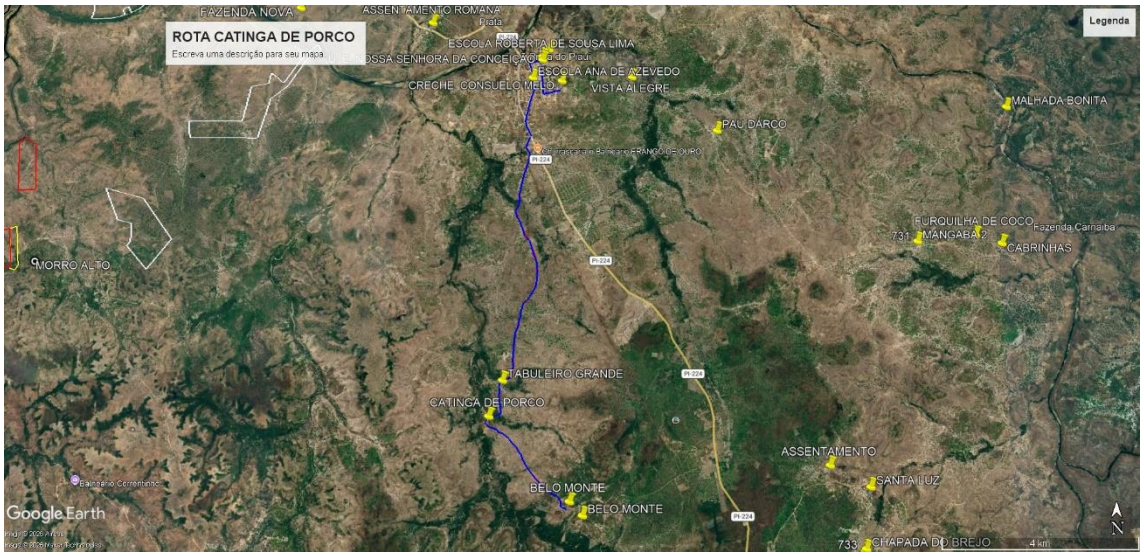

localidades	ROTA 04 MEMORIAL DESCRITIVO DDA ROTA	
CATINGA DE PORCO	INICIO NA SEDE DO MUNICIPIO, SEGUE PARA O BAIRRO PRATA VELHA DAI PEGA A ESTRADA A ESTRADA CARROÇAL , BELO MONTE, CATINGA DE PORCO ,TABULEIRO GRANDE, PEGA OS ALUNOS E RETORNA PARA A SEDE, ESCOLA ROBERTA DE SOUSA LIMA,UNIDADE ESCOLAR NOSSA SENHORA DA CONCEIÇAO,ESCOLA ANA AZEVEDO E CRECHE CONSUELO MELO. RETORNA MEIO DIA, PRA DEIXAR OS ALUNOS DO TURNO MANHÃ E TRAS O DO TURNO DA TARDE, NO TERMINA DAS AULAS VOLTA A DEIXAR OS ALUNOS DA TARDE E RETORNA PRA SEDE DO MUNICIPIO.	
BELO MONTE		
TABULEIRO GRANDE		

PROETO BASICO DAS ROTAS DO TRANPORTE SCOLAR MUNICIPAL PREFEITURA MUNCIPAL DE PRATA DO PIAUI			
Ano de referencia 2026	Data: maio /2026		
Desenho: TOPGEOCOM- Topografia, Georreferenciamento e consultoria municipal. Responsável técnico: MANOEL BRITO			

MANOEL DE BRITO:83798340382

Assinado de forma digital por MANOEL DE BRITO:83798340382
Dados: 2026.05.26 18:49:32 -03'00'

Resp. Técnico: Manoel de Brito
Curso de Georreferenciamento - PUC - GO
Tec.Estradas - IFPI - PI
CFT-BR nº 83798340382
Tecnólogo em Gestão Ambiental - FAEL - PR
CRQ-XVIII-PI nº 18.200.330
Pós Graduado em Engenharia Ambiental - UCAM - RJ
Código Credenciamento INCRA : OMPP

ROTA-05 GEOLOCALIZAÇÃO



localidades	ROTA 05 MEMORIAL DESCRITIVO	
CABRINHAS	INICIO NA SEDE DO MUNICIPIO, SEGUE PARA O FIM DA RUA RUI BARBOSA , PEGA A ESTRADA CARROÇAL ,VISTA ALEGRE MANGABAS, FORQUILHA DE COCO, CABRINHAS,PAU D´ARCO E MALHADA BONITA, PEGA ALUNOS E RETORNA PARA A SEDE, ESCOLA ROBERTA DE SOUSA LIMA,UNIDADE ESCOLAR NOSSA SENHORA DA CONCEIÇAO,ESCOLA ANA AZEVEDO E CRECHE CONSUELO MELO. RETORNA MEIO DIA, PRA DEIXAR OS ALUNOS DO TURNO MANHÃ E TRAS O DO TURNO DA TARDE, NO TERMINA DAS AULAS VOLTA A DEIXAR OS ALUNOS DA TARDE E RETORNA PRA SEDE DO MUNICIPIO.	
MALHADA BONITA		
MANGABA		
FORQUILHA DE COCO		
VISTA ALEGRE		

PROETO BASICO DAS ROTAS DO TRANPORTE SCOLAR MUNICIPAL PREFEITURA MUNCIPAL DE PRATA DO PIAUI			
Ano de referencia 2026	Data: maio /2026		
Desenho: TOPGEOCOM- Topografia, Georreferenciamento e consultoria municipal. Responsável técnico: MANOEL BRITO			

MANOEL DE BRITO:83798340382

Assinado de forma digital por MANOEL DE BRITO:83798340382
Dados: 2026.05.26 18:50:14 -03'00'

Resp. Técnico: Manoel de Brito
Curso de Georreferenciamento - PUC - GO
Tec.Estradas - IFPI - PI
CFT-BR nº 83798340382
Tecnólogo em Gestão Ambiental - FAEL - PR
CRQ-XVIII-PI nº 18.200.330
Pós Graduado em Engenharia Ambiental - UCAM - RJ
Código Credenciamento INCRA : OMPP

ROTA -06 GEOLOCALIZAÇÃO

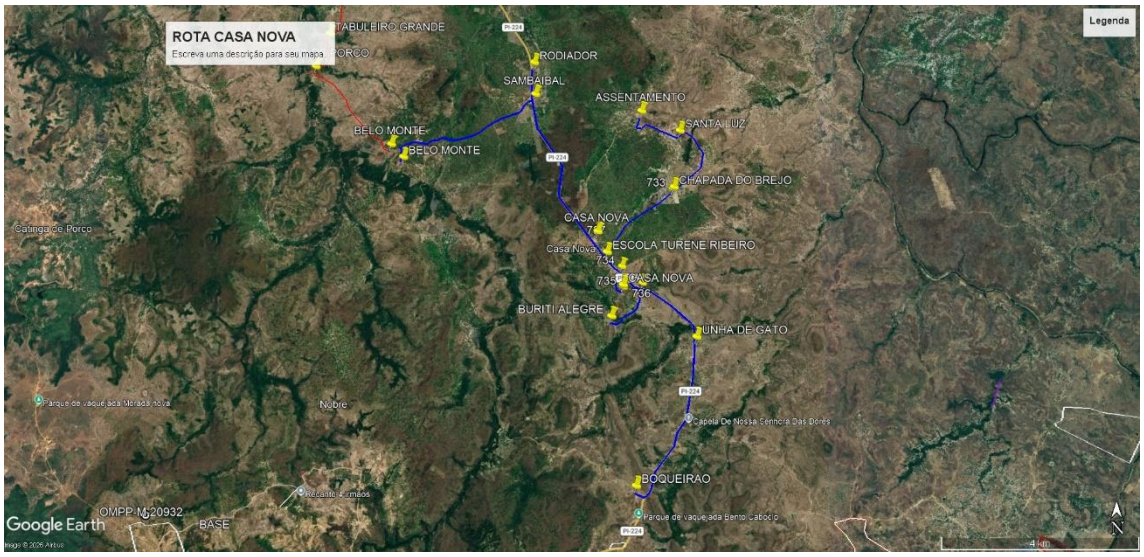

localidades	ROTA 06 MEMORIAL DESCRITIVO DA ROTA	
ASSENTAMENTO SANTA LUZ CHAPADA DO BREJO CASA NOVA BOA VISTA BOQUEIRAO DA BOA VISTA, BURITI ALEGRE, UNHA DE GATO, BELO MONTE E FAZENDA PUREZA.	INICIO NO ASSENTAMENTO SANTA LUZ SEGUE PELA ESTRADA CARROÇAL, CHAPADA DO BREJO, CASA NOVA PEGA A PI 224 SEGUE , UNHA DE GATO ,BOQUEIRAO E BURITI ALEGRE, DEIXA OS ALUNOS, NA ESCOLA MUNICIPAL TURENE RIBEIRO, SEGUE PELA PI 224, PEGA ALUNOS NA CASA NOVA, ENTA NA ESTRADA CARROCAL PARA A LOCALIDADE BELO MONTE, VOLTA PARA PI 224 SEGUE PARA A FAZENDA PUREZA RETORNA A ESCOLA MUNIPAL TURENE RIBEIRO, RETORNA MEIO DIA, PRA DEIXAR OS ALUNOS DO TURNO MANHÃ E TRAS O DO TURNO DA TARDE, NO TERMINA DAS AULAS VOLTA A DEIXAR OS ALUNOS DA TARDE E RETORNA PARA O ASSENTAMENTO SANTA LUZ.	

PROETO BASICO DAS ROTAS DO TRANPORTE SCOLAR MUNICIPAL PREFEITURA MUNCIPAL DE PRATA DO PIAUI			
Ano de referencia 2026	Data: maio /2026		
Desenho: TOPGEOCOM- Topografia, Georreferenciamento e consultoria municipal. Responsável técnico: MANOEL BRITO			

MANOEL DE BRITO:83798340382

Assinado de forma digital por MANOEL DE BRITO:83798340382
Dados: 2026.05.26 18:50:38 -03'00'

Resp. Técnico: Manoel de Brito
Curso de Georreferenciamento - PUC - GO
Tec.Estradas - IFPI - PI
CFT-BR nº 83798340382
Tecnólogo em Gestão Ambiental - FAEL - PR
CRQ-XVIII-PI nº 18.200.330
Pós Graduado em Engenharia Ambiental - UCAM - RJ
Código Credenciamento INCRA : OMPP