





ESTADO DO CEARÁ
PREFEITURA MUNICIPAL DE IPAUMIRIM

IPAU MIRIM/Ceará - Setor de Licitações
FLS 185
Assinado de forma digital por BRUNO DOS SANTOS TAVARES:1034099419
Dados: 2026.05.25 09:07:57 -03'00'

RUA JOAQUIM FERREIRA DE HOLANDA
INICIO x FIM





ESTADO DO CEARÁ
PREFEITURA MUNICIPAL DE IPAUMIRIM

Ipauimirim/Ceará - Setor de Licitações
186
FLS. _____
BRUNO DOS SANTOS
TAVARES:10340499
340499419
Assinado de forma digital por BRUNO DOS SANTOS TAVARES:10340499419
Dados: 2026.05.25 09:08:17 -03'00'

SAO JOSÉ

TRECHO	COORDENADA INICIO	COORDENADA FIM	EXTENSÃO (M)
RUA JOÃO ALVES DE OLIVEIRA T1	530080.08 m E 9249733.22 m S	530219.55 m E 9249758.60 m S	142,26 m
RUA JOÃO ALVES DE OLIVEIRA T2	529986.19 m E 9249715.53 m S	530080.08 m E 9249733.22 m S	95,27 m
RUA JOSÉ ALVES DE OLIVEIRA	529921.33 m E 9249735.22 m S	529979.01 m E 9249751.32 m S	60,00 m
RUA JOSÉ GERÔNIMO GONZAGA	530335.46 m E 9249926.98 m S	530378.74 m E 9249909.30 m S	46,00 m
RUA MODESTO SANTANA DUARTE	530612.81 m E 9249591.36 m S	530615.58 m E 9249632.30 m S	41,14 m
RUA PRESIDENTE KENEDY	530405.93 m E 9249899.07 m S	530507.33 m E 9249848.85 m S	125,82 m
RUA PROJETADA 01	530378.74 m E 9249909.30 m S	530504.87 m E 9249923.80 m S	136,48 m
RUA PROJETADA 02	530513.17 m E 9249843.17 m S	530507.25 m E 9249920.94 m S	73,83 m
RUA SDO SJ	529750.96 m E 9249516.74 m S	529840.25 m E 9249552.38 m S	95,67 m
RUA SDO 02	530565.27 m E 9249686.42 m S	530714.92 m E 9249713.65 m S	158,44 m
RUA SDO 003 - SJ	530049.77 m E 9249593.36 m S	530049.77 m E 9249572.86 m S	20,72 m



ESTADO DO CEARÁ
PREFEITURA MUNICIPAL DE IPAUMIRIM

Assinado de forma digital por BRUNO DOS SANTOS TAVARES:10340499419
Dados: 2024.05.25 09:08:27 -03'00'

BRUNO DOS SANTOS TAVARES:10340499419



TRECHO	COORDENADA INICIO	COORDENADA FIM	EXTENSÃO (M)
RUA SDO 07 - SJ	530348.18 m E 9249643.58 m S	530506.00 m E 9249670.00 m S	161,00 m
RUA SDO 10 - SJ	530233.44 m E 9249440.89 m S	530426.00 m E 9249457.00 m S	193,42 m
RUA SDO 17 SJ	530067.19 m E 9249664.39 m S	530121.79 m E 9249671.70 m S	55,21 m
RUA SDO 20 - SJ	530067.19 m E 9249664.39 m S	530093.88 m E 9249670.09 m S	61,89 m
RUA SDO-28	530094.70 m E 9249565.96 m S	530096.56 m E 9249500.98 m S	65,10 m
RUA SDO -29	529931.14 m E 9249601.29	530065.40 m E 9249599.55 m S	134,80 m
RUA SDO 31 SJ	529857.04 m E 9249538.25 m S	529931.14 m E 9249601.29 m S	101,37 m
RUA SDO 34 - SJ	530371.44 m E 9249900.92 m S	529961.55 m E 9249818.06 m S	419,74 m
RUA SDO 35 - SJ	529964.94 m E 9249751.26 m S	529952.09 m E 9249814.32 m S	65,90 m
RUA SDO 44	529835.22 m E 9249567.32 m S	529853.15 m E 9249523.41 m S	45,55 m
RUA SDO - 45	529788.72 m E 9249536.22 m S	529774.02 m E 9249600.96 m S	66,65 m

TRECHO	COORDENADA INICIO	COORDENADA FIM	EXTENSÃO (M)
RUA SDO 46 - SJ	529740.45 m E 9249596.91 m S	529755.86 m E 9249523.07 m S	71,34 m
RUA SDO 55 - SJ	530506.00 m E 9249670.00 m S	530505.28 m E 9249720.38 m S	50,28 m
RUA SDO 70 - SJ	529952.09 m E 9249814.32 m S	530121.47 m E 9249773.40 m S	28,27 m




ESTADO DO CEARÁ
PREFEITURA MUNICIPAL DE IPAUMIRIM
RUA JOÃO ALVES DE OLIVEIRA T1
INICIO x FIM

...1.00000... 188
FLS. _____
Assinado de forma digital por BRUNO DOS SANTOS TAVARES:10340499419
Dados: 2026.05.25 09:08:41 -03'00'





RUA JOÃO ALVES DE OLIVEIRA T2
INICIO x FIM






ESTADO DO CEARÁ
PREFEITURA MUNICIPAL DE IPAUMIRIM
RUA MODESTO SANTANA DUARTE
INICIO x FIM

IPaumirim/Ceará - Setor de Licitações
BRUNO DOS SANTOS
TAVARES:10340499419
40499419
FLS: 190
Assinado de forma digital por BRUNO DOS SANTOS TAVARES:10340499419
Dados: 2026.05.25 09:09:05 -05'00'



RUA PRESIDENTE KENEDY
INICIO x FIM





ESTADO DO CEARÁ
PREFEITURA MUNICIPAL DE IPAUMIRIM
RUA PROJETADA 01
INICIO x FIM

BRUNO DOS
SANTOS
TAVARES:1034
0499419

Assinado de forma
digital por BRUNO DOS
SANTOS
TAVARES:10340499419
Dados: 2026.05.25
09:09:23 -03'00'

...1.0000...
IPAUMIRIM/Ceará - Setor de Licitações
FLS. 191



RUA PROJETADA 02
INICIO x FIM





ESTADO DO CEARÁ
PREFEITURA MUNICIPAL DE IPAUMIRIM

... 0000
Ipauimirim/Ceará - Setor de Licitações
FLS. 192
BRUNO DOS SANTOS
TAVARES:1034049941
340499419
Assinado de forma digital por BRUNO DOS SANTOS
Dados: 2026.05.25 09:09:38 -03'00'

RUA SDO SJ
INICIO x FIM



RUA SDO 02
INICIO x FIM






ESTADO DO CEARÁ
PREFEITURA MUNICIPAL DE IPAUMIRIM

IPAUMIRIM/Ceará - Setor de Licitações
BRUNO DOS SANTOS
TAVARES:10340499419
0499419
FLS.: 193
assinado de forma digital por BRUNO DOS SANTOS
TAVARES:10340499419
Dados: 2026.05.25 09:09:49 -03'00'

RUA SDO 003 – SJ
INICIO x FIM



RUA SDO 07 – SJ
INICIO x FIM







ESTADO DO CEARÁ
PREFEITURA MUNICIPAL DE IPAUMIRIM

...1.00000000
Ipaumirim/Ceará - Setor de Licitações
FLS. 196
BRUNO DOS SANTOS TAVARES:10
340499419
Assinado de forma digital por BRUNO DOS SANTOS TAVARES:10340499419
Dados: 2026.05.25 09:10:27 -03'00'

RUA SDO-29
INICIO x FIM



RUA SDO-31 SJ
INICIO x FIM








ESTADO DO CEARÁ
PREFEITURA MUNICIPAL DE IPAUMIRIM

RUA SDO-34 SJ
INICIO x FIM

Ipauimirim/Ceará - Setor de Licitações
FLS. 197
BRUNO DOS SANTOS
Assinado de forma digital por BRUNO DOS SANTOS TAVARES:10340499419
TAVARES:10340499419
Dados: 2026.05.25 09:10:40 -03'00'



RUA SDO-35 SJ
INICIO x FIM







ESTADO DO CEARÁ
PREFEITURA MUNICIPAL DE IPAUMIRIM


Ipauimirim/Ceará - Setor de Licitações
FLS. 198
R

RUA SDO - 44
INICIO x FIM

BRUNO DOS SANTOS
TAVARES:10340499419
340499419
Assinado de forma digital por BRUNO DOS SANTOS TAVARES:10340499419
Dados: 2026.05.25 09:10:53 -03'00'



RUA SDO - 45
INICIO x FIM







ESTADO DO CEARÁ
PREFEITURA MUNICIPAL DE IPAUMIRIM

RUA SDO 46 – SJ
INICIO x FIM

...1,0000...
Ipaumirim/Ceará - Setor de Lances
199
FLS.

BRUNO DOS SANTOS
SANTOS
TAVARES:10
340499419
assinado de forma digital por BRUNO DOS SANTOS
TAVARES:10340499419
Dados: 2026.05.25 09:11:09 -03'00'



RUA SDO 55 – SJ
INICIO x FIM






ESTADO DO CEARÁ
PREFEITURA MUNICIPAL DE IPAUMIRIM

Ipaumirim/Ceará - Setor de Recursos
FLS. 200
(R)

RUA SDO 70 – SJ
INICIO x FIM





ESTADO DO CEARÁ
PREFEITURA MUNICIPAL DE IPAUMIRIM

...1.000...
IPAUMIRIM/Ceará - Setor de Licitações
FLS. 201
(R)

CENTRO

TRECHO	COORDENADA INICIO	COORDENADA FIM	EXTENSÃO (M)
RUA NILDA NERY TRECHO 01	530769.73 m E 9249835.28 m S	530906.45 m E 9249830.29 m S	140,00 m
RUA NILDA NERY TRECHO 02	530680.84 m E 9249888.22 m S	530769.73 m E 9249835.28 m S	100,00 m
RUA NILDA NERY TRECHO 03	530520.67 m E 9249855.72 m S	530676.65 m E 9249899.87 m S	181,74 m
RUA PREF. ALEXANDRE GONÇALVES	531027.08 m E 9249985.59 m S	9250051.95 m S 9250051.94 m S	70,99 m
RUA PROJETADA 02	531423.68 m E 9248710.91 m S	531319.04 m E 9249064.03 m S	368,10 m
RUA PROJETADA 04	531346.75 m E 9248988.08 m S	531503.10 m E 9249029.71 m S	160,72 m
RUA PROJETADA 08	531359.13 m E 9248697.38 m S	531419.52 m E 9248713.51 m S	63,78 m
RUA S.D.O.	531266.30 m E 9249062.70 m S	531321.18 m E 9249068.28 m S	56,80 m
RUA SDO 65	530572.44 m E 9248638.00 m S	530888.04 m E 9249184.45 m S	670,06 m
RUA VEREADOR DEUSDETH DIAS GOUVEIA	531113.08 m E 9249897.93 m S	531122.31 m E 9249950.00 m S	63,47 m
RUA HIGINO DINIZ	531295.31 m E 9249125.70 m S	531311.94 m E 9249071.52 m S	59,63 m



TRECHO	COORDENADA INICIO	COORDENADA FIM	EXTENSÃO (M)
RUA JOSÉ FERREIRA DE SOUZA	531289.51 m E 9249164.87 m S	531451.43 m E 9249187.78 m S	166,37 m
RUA VEREADOR LAURO COUTINHO	530971.52 m E 9249618.73 m S	530930.77 m E 9249612.74 m S	42,65 m




ESTADO DO CEARÁ
PREFEITURA MUNICIPAL DE IPAUMIRIM

Ipauimirim/Ceará - Setor de Licitações
FLS. 204
Ⓟ

**RUA PROJETADA 02
INICIO x FIM**



**RUA PROJETADA 04
INICIO x FIM**








ESTADO DO CEARÁ
PREFEITURA MUNICIPAL DE IPAUMIRIM

Ipauimirim/Ceará - Setor de Licitações
FLS. 205
⑩

**RUA PROJETADA 08
INICIO x FIM**



**RUA SDO
INICIO x FIM**







ESTADO DO CEARÁ
PREFEITURA MUNICIPAL DE IPAUMIRIM

Ipauimirim/Ceará - Setor de Licitações
Fts. 206
R

RUA SDO 65
INICIO x FIM



RUA VEREADOR DEUSDETH DIAS GOUVEIA
INICIO x FIM








ESTADO DO CEARÁ
PREFEITURA MUNICIPAL DE IPAUMIRIM

Ipaumirim/Ceará - Setor de Licitações
FLS. 207
(R)

**RUA HIGINO DINIZ
INICIO x FIM**



**RUA JOSÉ FERREIRA DE SOUZA
INICIO x FIM**





ESTADO DO CEARÁ
PREFEITURA MUNICIPAL DE IPAUMIRIM

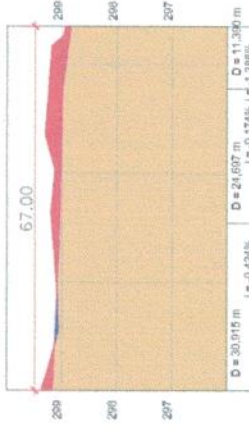
Ipauimirim/Ceará - Setor de Licitações
FLS. 208
(R)

**RUA VEREADOR LAURO COUTINHO
INICIO x FIM**

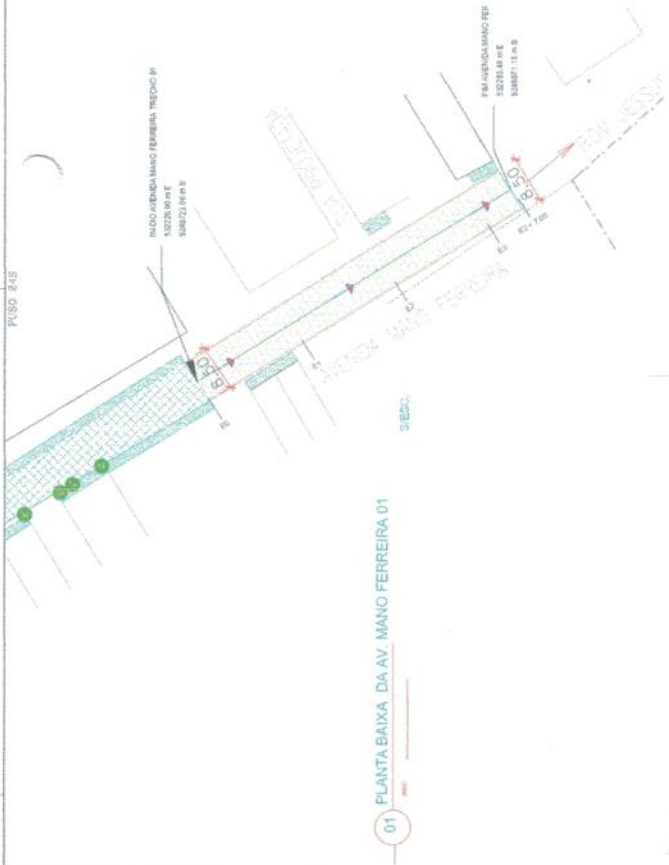


Perfil Longitudinal Av. Mano Ferreira 01

Área de corte: 9.140 m²
Área de aterro: 0.349 m²



ESTACAS	CORTES	ATERRO	TERRENO	GREIDE	COTAS (m)
E0	-0.200	299.369	299.189		
E1	-0.013	299.087	299.064		
E2	-0.108	299.130	299.022		
E3	-0.274	299.208	298.934		
E3+7.002	-0.100	298.937	298.837		



LEGENDA



BRUNO DOS SANTOS TAVARES:10 19 340499419
Assinado de forma digital por BRUNO DOS SANTOS TAVARES:10340499419
Dados: 2026.05.25 10:37:10 -03'00'

RESPONSÁVEL TÉCNICO

PROPRIETÁRIO

TÍTULO DO PROJETO: PAVIMENTAÇÃO EM DIVERSAS RUAS DO MUNICÍPIO LOCAL: AV. MANO FERREIRA 01 - ALTO PRAIA - URBANIZAÇÃO CONTRANTE: PREFEITURA MUNICIPAL DE TAVARES - PERNAMBUCO

DATA: 10/05/2026
LOCAL: TAVARES - PERNAMBUCO
COTA: 1:300
VISO: PLANTA DE LOCALIZAÇÃO

AV. Mano Ferreira 01 = 560,50 m² - 1:300

PLS. 2026

Setor de Licitações

