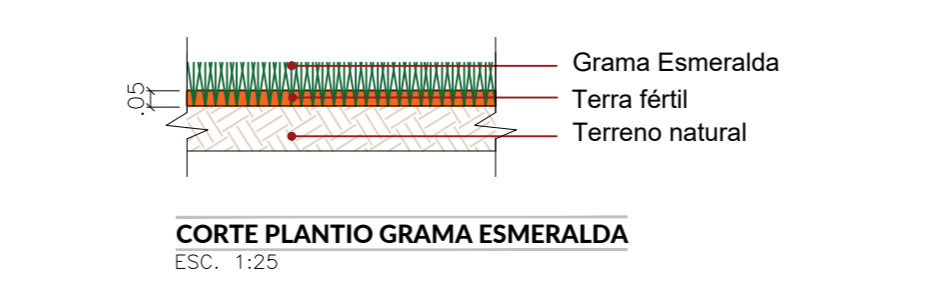
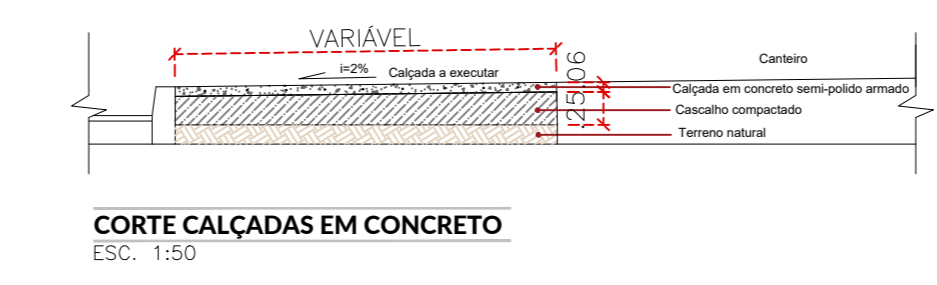
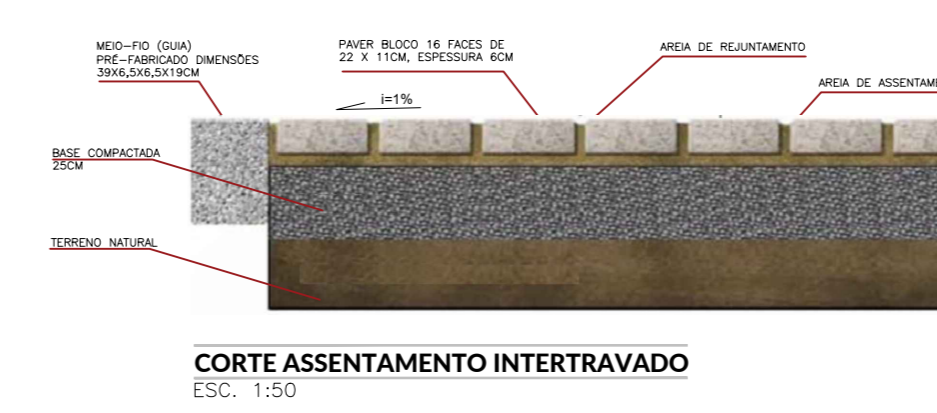


MAPA DE LOCALIZAÇÃO DE MANIRATUBA  
ESCALA: GRÁFICA

**NOTA**  
AS OBRAS DE IMPLANTAÇÃO E DO ENTORNO DA UBS SÃO DE RESPONSABILIDADE DA PREFEITURA.

LEGENDA	
SÍMBOLO	NOME
[Hatched pattern]	PISO DE CONCRETO EXISTENTE
[Blue hatched pattern]	PISO DE CONCRETO SEMI-POLIDO ARMADO A CONSTRUIR
[Red hatched pattern]	PISO DE CONCRETO EXISTENTE A DEMOLIR
[Green hatched pattern]	GRAMA ESMERALDA
[Grey hatched pattern]	PAVIMENTAÇÃO EM BLOQUETES SEXTAVADOS DE CONCRETO
[Orange hatched pattern]	MEIO-FIO DE CAVA DE CONCRETO, PRE-ARMADO, COMP. 1 M. 30 X 10 X 12 CM
[Red hatched pattern]	MEIO-FIO DE CAVA DE CONCRETO, PRE-ARMADO, REBAIXADO COMP. 1 M. 30 X 10 X 12 CM
[Red hatched pattern]	MURO A DEMOLIR
[Blue hatched pattern]	MURO A CONSTRUIR
[Black hatched pattern]	GRELHA EM CONCRETO PARA DRENAGEM SUPERFICIAL
[Red hatched pattern]	PISO PODOSTAT, LAJOLHO HERÁULICO ALERTA



**PREFEITURA  
LUZIÂNIA**  
UM NOVO TEMPO COM RESPEITO E TRABALHO

**SMDU**  
SECRETARIA MUNICIPAL DE DESENVOLVIMENTO URBANO

**OBRA: CONSTRUÇÃO DE UNIDADE BÁSICA DE SAÚDE (UBS) PORTE 1 NO DISTRITO DE MANIRATUBA**  
ENDEREÇO: Fazenda Piracanjuba, Gleba 1A-2, Distrito Rural de Maniratuba, Luziânia-GO

PROPRIETÁRIO: PREFEITURA MUNICIPAL DE LUZIÂNIA

AUTOR DO PROJETO: ADRIEL MIRANDA SILVA - CREA 1022307436D-GO

RESPONSÁVEL TÉCNICO: ADRIEL MIRANDA SILVA - CREA 1022307436D-GO

DIREITOS AUTORAIS DESTA OBRA PERTENCEM AOS PROFISSIONAIS ACIMA CITADOS. É PROIBIDA A SUA REPRODUÇÃO, MODIFICAÇÃO E/OU ALTERAÇÃO CONFORME LEI 5.988 ART. 25.

<b>FISCALIZAÇÃO E LICENÇA:</b>	<b>CREA/CAU:</b>
<b>OUTROS:</b>	

**FOLHA:** 1/1

**CONTEÚDO:** PLANTAS BAIXAS, CORTES, VISTAS, LEGENDAS

**ÁREAS:** TERRENO 1.137,50M²

**DATA:** 04/2026

**DESENHO:** VICTOR

**ESCALA:** INDICADA

**UNIDADE:** METRO

REV. 0 ROCHA

**ARQUITETÔNICO**