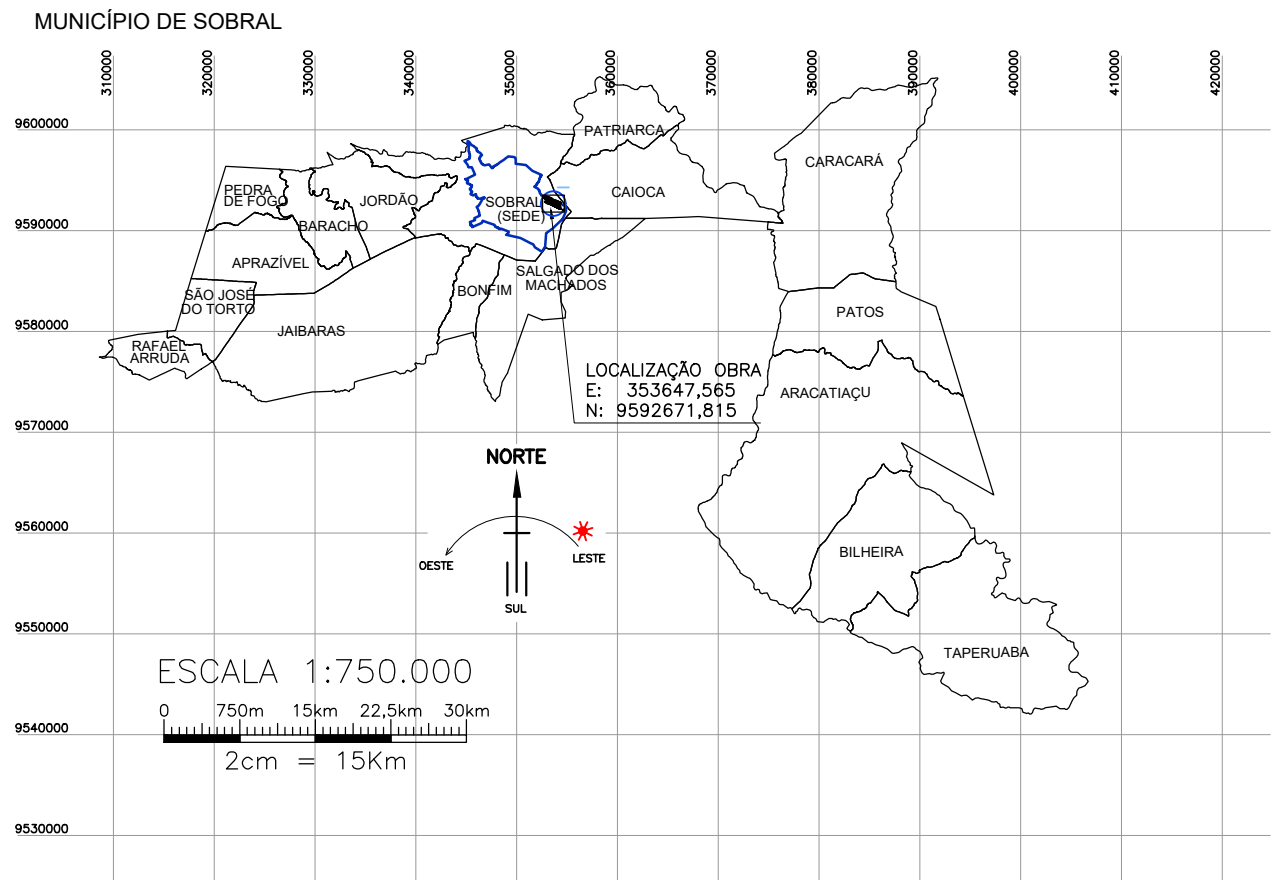
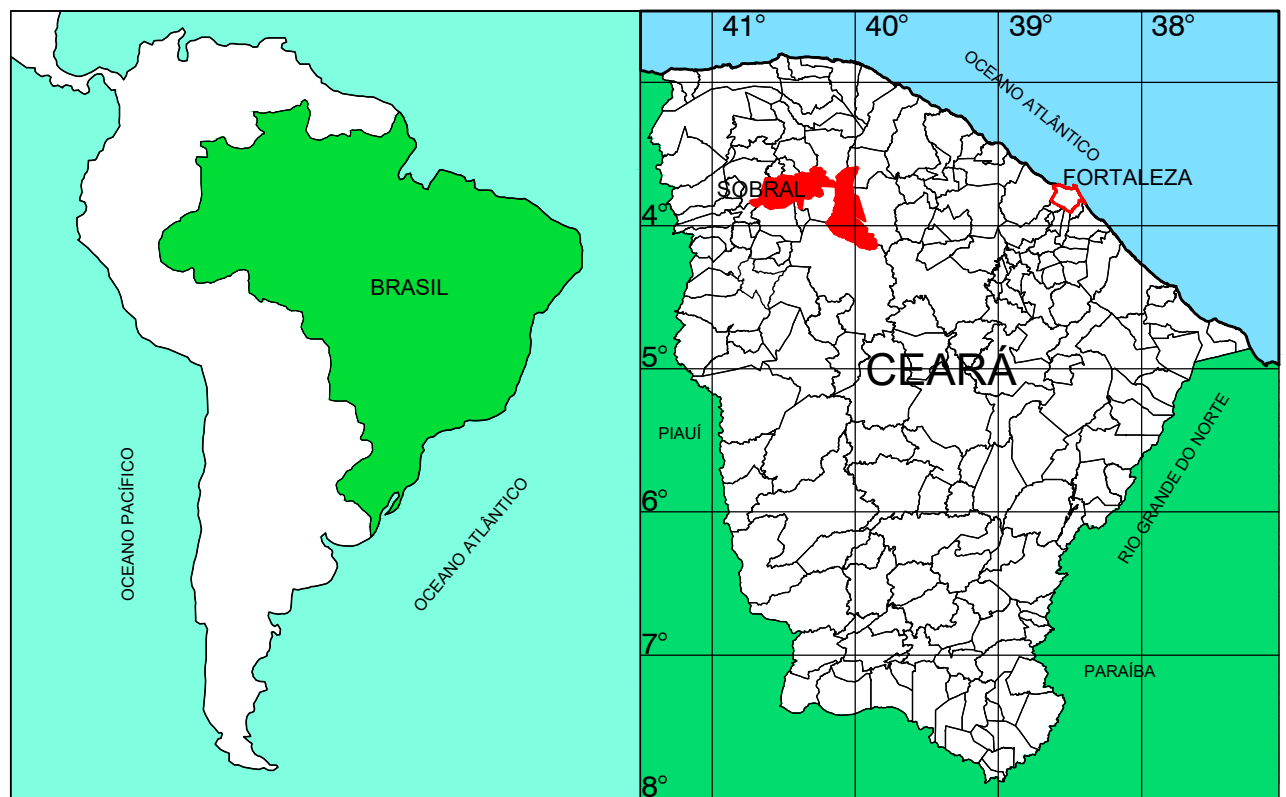


LOGRADOUROS	ÁREA
01-RUA DULCE IBIAPINA	947,05m²
02-RUA MAESTRO J. W. BRASIL	786,99m²
03-RUA DR. RONALDO PONTE DIAS	1.541,36m²
04-RUA PROFESSORA MARIA DIAS IBIAPINA	1.524,58m²
05-RUA PROFESSORA MARIA DIAS IBIAPINA	1.536,64m²
06-RUA PROFESSORA MARIA DIAS IBIAPINA	1.534,37m²
07-RUA PROFESSORA MARIA DIAS IBIAPINA	1.531,79m²
08-RUA PROFESSORA MARIA DIAS IBIAPINA	1.545,57m²
09-RUA PROFESSOR ARRY ROCHA	1.527,16m²
10-RUA PROFESSOR ARRY ROCHA	1.555,26m²
11-RUA PROFESSOR CARLOS VALENTE	1.522,31m²
12-RUA PROFESSOR CARLOS VALENTE	1.565,44m²
13-RUA PROFESSOR WELTMAN MENDES	1.586,21m²
14-RUA PROFESSOR WELTMAN MENDES	1.576,10m²
15-RUA MIRIAM MONTALVERNE	1.512,93m²
16-RUA MIRIAM MONTALVERNE	1.586,21m²
17-RUA MARGARIDA BARROSO	1.508,49m²
18-RUA MARGARIDA BARROSO	1.595,91m²
19-RUA DIVA XIMENES PRADO	1.526,50m²
20-RUA DIVA XIMENES PRADO	1.643,47m²
21-RUA MARGARIDA MARIA LINHARES SILVA	1.473,23m²
22-RUA ANTONIO BRUNO DE AGUIAR	1.345,62m²
23-RUA VEREADOR JOSE LOUREIROS VASCONCELOS	1.466,66m²
24-RUA VEREADOR FELIX DIAS IBIAPINA	1.375,38m²
25-RUA VEREADOR FELIX DIAS IBIAPINA	1.744,90m²
26-RUA VEREADOR DOMICIO PEREIRA	1.332,65m²
27-RUA VEREADOR DOMICIO PEREIRA	1.804,82m²
28-RUA VEREADOR JOAQUIM BARRETO LIMA	1.307,93m²
29-RUA VEREADOR JOAQUIM BARRETO LIMA	1.844,43m²
30-RUA VEREADOR JOSE MARIA FELIX	1.283,40m²
31-RUA VEREADOR JOSE MARIA FELIX	1.872,13m²
32-RUA VEREADOR JOAO PASSOS DIAS	1.284,60m²
33-RUA VEREADOR JOAO PASSOS DIAS	1.873,64m²
34-RUA VEREADOR JOSE MARIA LINHARES	1.284,90m²
35-RUA VEREADOR JOSE MARIA LINHARES	1.873,38m²
36-RUA FRANCISCO EDIVAL VASCONCELOS	1.294,02m²
37-RUA FRANCISCO EDIVAL VASCONCELOS	1.874,95m²
38-RUA MARIA HILDELEA LOPES CARNEIRO	1.297,14m²
39-RUA MARIA HILDELEA LOPES CARNEIRO	1.874,06m²
40-RUA MARIA DAS DORES SOUSA SALES	1.301,15m²
41-RUA MARIA DAS DORES SOUSA SALES	1.873,64m²
42-RUA FRANCISCO DIAS DA PONTE	1.306,20m²
43-RUA FRANCISCO DIAS DA PONTE	1.901,08m²
44-RUA FILOMENA DIAS IBIAPINA	1.087,55m²
45-RUA FILOMENA DIAS IBIAPINA	1.458,92m²
46-RUA MARCIO CAPOTE SOARES	1.309,25m²
47-RUA FRANCISCO DA PONTE LOPES	1.364,16m²
48-RUA DR. JOAO DIAS IBIAPINA	1.284,66m²
49-RUA VEREADOR JOAO LEONCIO	1.306,69m²
50-RUA JORNALISTA JOAO LICIO SOARES	428,35m²
51-RUA FRANCISCO DAS CHAGAS ANDRADE	416,35m²
52-RUA AMELIA BARROSO	10.061,86m²
53-RUA AMELIA BARROSO	2.227,71m²
54-RUA ALBANY XAVIER BARBOSA	2.077,77m²
55-RUA VEREADOR HUGO ALFREDO CAVALCANTE	429,98m²
56-RUA RAIMUNDO ARRUDA CARNEIRO	14.115,14m²
57-RUA OESIO CUNHA	1.413,82m²
58-TRAVESSA PROFESSOR CARLOS VALENTE	427,07m²
	105.005,14m²



NOTAS
Datum Vertical - Arbitrado
Sistema de Coordenadas - SIRGAS (2000)
Meridiano Central - 39° W Gr.
Projeção Universal de Mercator (UTM) - Zona 24S

LEGENDA:
PAVIMENTO ASFÁLTICO EXISTENTE
PAVIMENTO EM PARALELEPÍPEDO EXISTENTE
PISO PRE-MOLDADO ARTICULADO E INTERTRAVADO DE 16 FACES
E = 8,0 cm (35 MPa) P/ TRÁFEGO PESADO

08	-	-	-
07	-	-	-
06	-	-	-
05	-	-	-
04	-	-	-
03	-	-	-
02	-	-	-
01	-	-	-
Nº	DATA	HISTÓRICO	RESPONSÁVEL

REVISÕES / DISCRIMINAÇÃO


SEINFRA - SECRETARIA DA INFRAESTRUTURA

PROJETO:
CONSTRUÇÃO DE PAVIMENTAÇÃO INTERTRAVADO
BAIRRO BOA VIZINHANÇA 1

INTERESSADO:
PREFEITURA DE SOBRAL

ENDEREÇO:
BAIRRO BOA VIZINHANÇA 1

MUNICÍPIO:
SOBRAL - CE



PREFEITURA DE

SOBRAL

SECRETARIA DA INFRAESTRUTURA

DESENHOS DA PRANCHA

PLANTA MUNICÍPIO DE SOBRAL

PLANTA DE LOCAÇÃO

ESCALA

1/750.000

1/3000

DATA
09/06/2026

DESENHO
-

PRANCHA
01/01