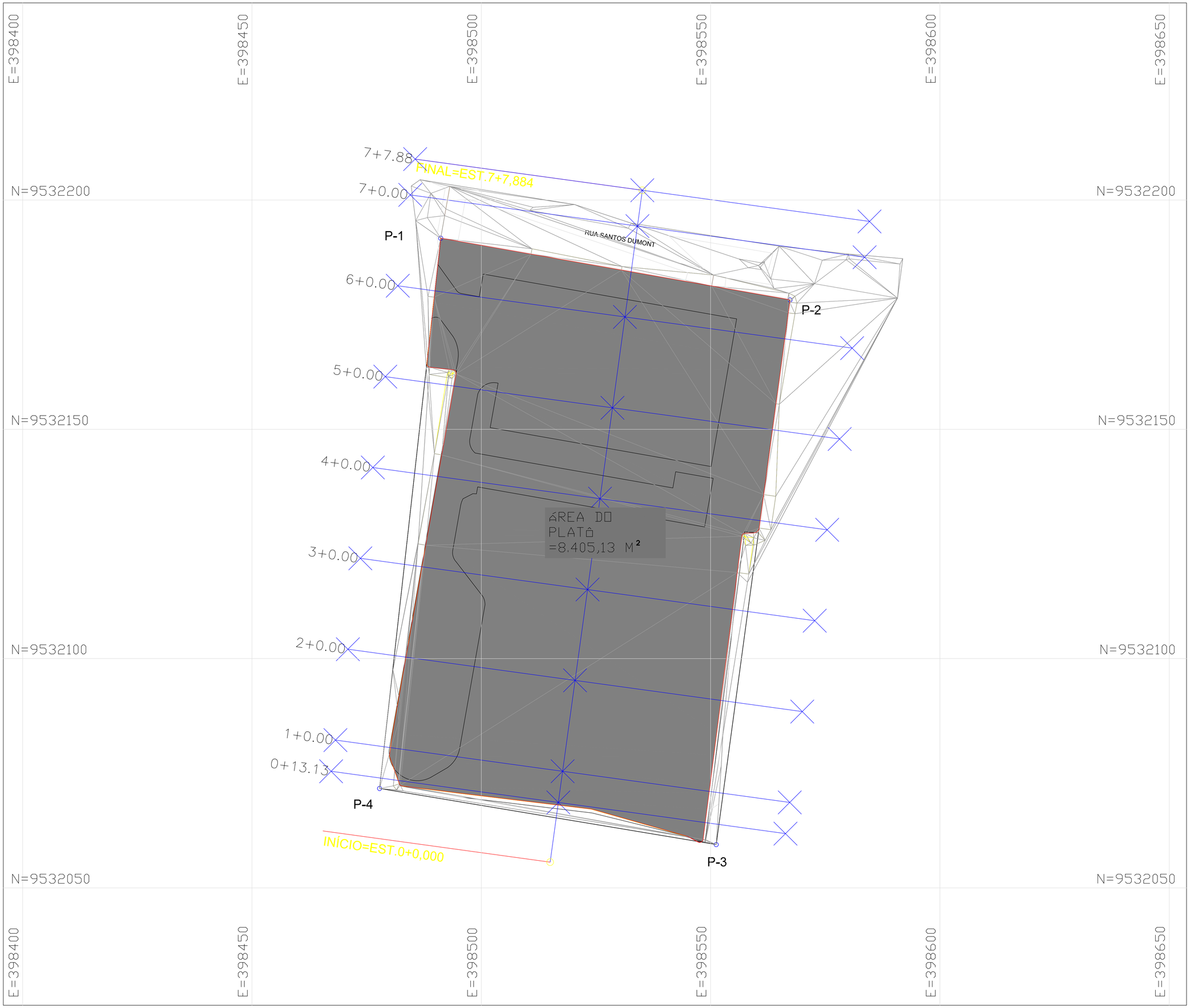

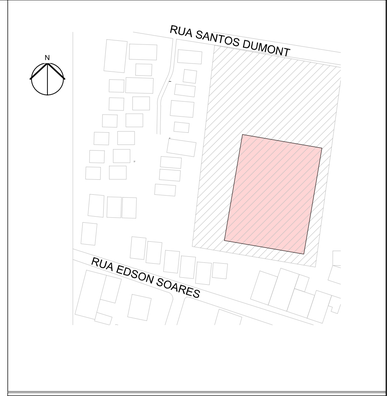

LEGENDA GRÁFICA

100 / 99 / 100	CURVAS DE NÍVEL
0° 04' 00"/KM / COTA DE PROJETO	EIXO DO ESTAQUEAMENTO DO SISTEMA VIÁRIO PROJETADO
	ALINHAMENTO DE ESTAQUEAMENTO
	PERFIL TRANSVERSAL DO TERRENO NATURAL.
	PERFIL TRANSVERSAL DO GREIDE PROJETADO.
	ÁREA DE CORTE
	ÁREA DE ATERRO

NOTAS:

1. TODAS AS MEDIDAS EM METRO, EXCETO ONDE INDICADO;
2. AS COTAS DEVERÃO SER CONFIRMADAS NA OBRA;
3. SISTEMA DE COORDENADAS UTILIZADO: UTM
4. PLANTA COM BASE NO MAPA CADASTRAL DA CIDADE DE MANAUS E LEVANTAMENTO TOPOGRÁFICO;

OBJETIVOS DE DESENVOLVIMENTO SUSTENTÁVEL

AUTOR (A) DO PROJETO EXECUTIVO
ANDRÉ LUÍS LABORDA NEVES
Documento assinado digitalmente
ANDRE LUIS LABORDA NEVES
Data: 03/11/2025 10:46:06-0000
Verifique em https://validar.iti.gov.br
ASSINATURA CARIMBO
REGISTRO
CREA: 34662/AM

AUTOR (A) DO PROJETO EXECUTIVO
BARBARA MOREIRA RIBEIRO
Barbara Moreira Ribeiro CREA: 7968-AM
Assinado de forma digital por Barbara Moreira Ribeiro CREA: 7968-AM
Dados: 2026.03.02 15:56:13 -04'00'
ASSINATURA CARIMBO
REGISTRO
CREA: 7968/AM

REVISÃO	DATA	DESCRIÇÃO
R0	03/10/2025	EMISSÃO INICIAL

AMAZONAS GOVERNO DO ESTADO
SEDURB Secretaria de Estado de Desenvolvimento Urbano e Metropolitano
Unidade Gestora de Projetos Especiais

OBJETO
CONSTRUÇÃO DE UNIDADE DE ATENÇÃO ESPECIALIZADA EM SAÚDE – POLICLÍNICA TABATINGA

PROPRIETÁRIO
FUNDO ESTADUAL DE SAÚDE - FES

PAC SAÚDE

CNPJ
06.023.708/0001-44
ENDEREÇO
R. SANTOS DUMONT, S/N - TABATINGA/AM, CEP: 69640-000

DISCIPLINA
TERRAPLENAGEM
PRANCHA
01/03

TÍTULO DA PRANCHA
TERRAPLENAGEM - IMPLANTAÇÃO - POLICLÍNICA TABATINGA

DESCRIÇÃO DA ETAPA
PROJETO EXECUTIVO

CÓDIGO DA PRANCHA	REVISÃO	UNIDADE	DATA	ESCALA
MS_POT_PE_TER_01	R0	METROS	03/10/2025	INDICADA

AUTOR(A) INTELECTUAL
ANDRÉ NEVES
REGISTRO
CREA - 34662/AM

DIREITOS AUTORAIS RESERVADOR CONFORME LEGISLAÇÃO NACIONAL E INTERNACIONAL
FOLHA A0

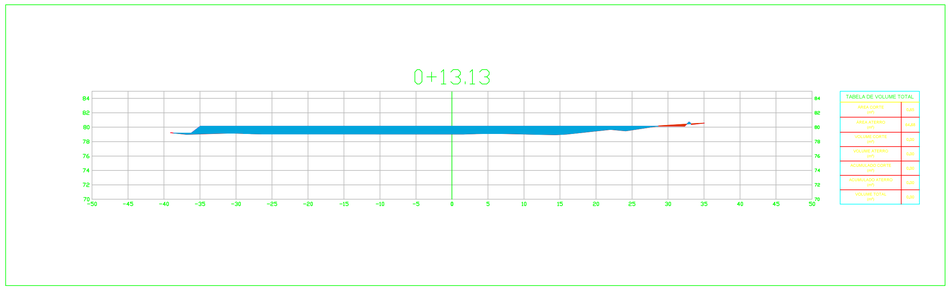

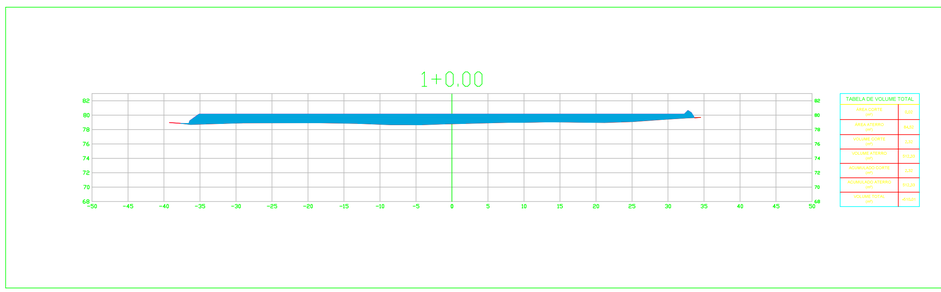

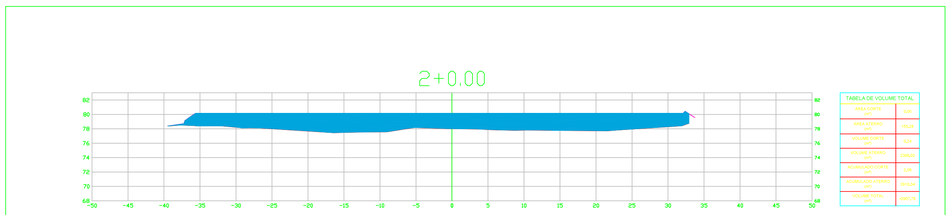

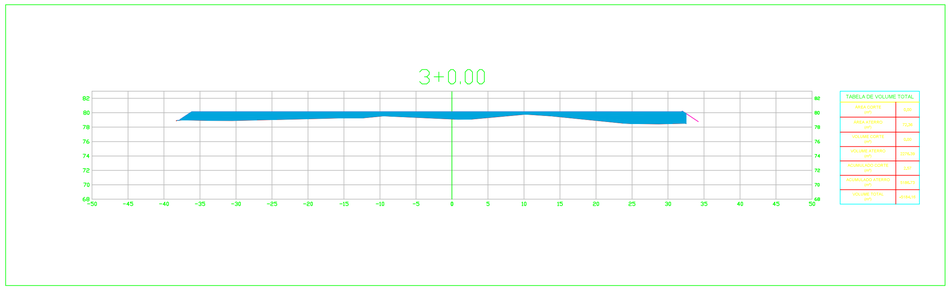

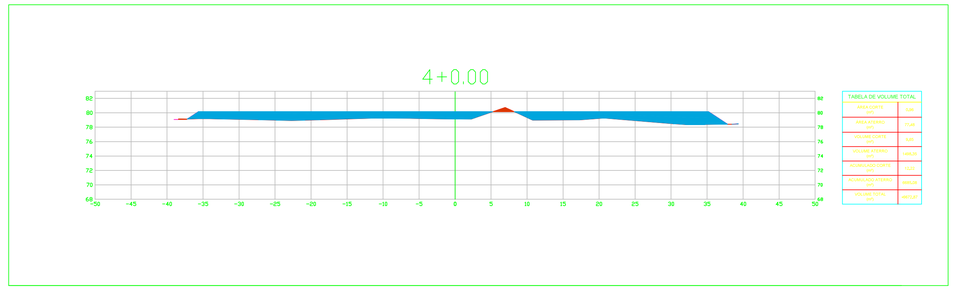

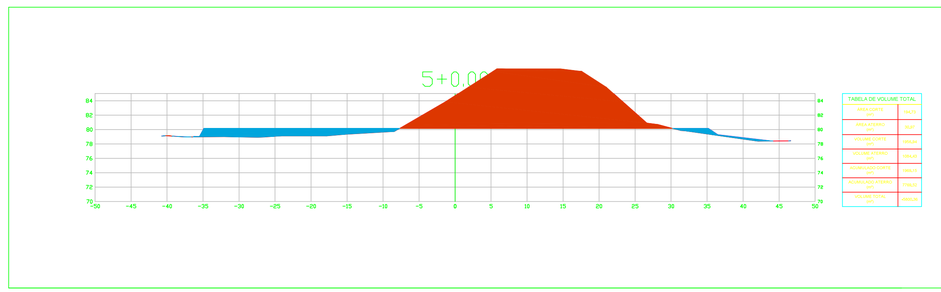

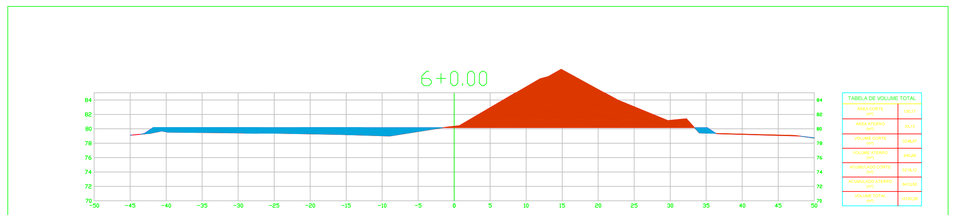

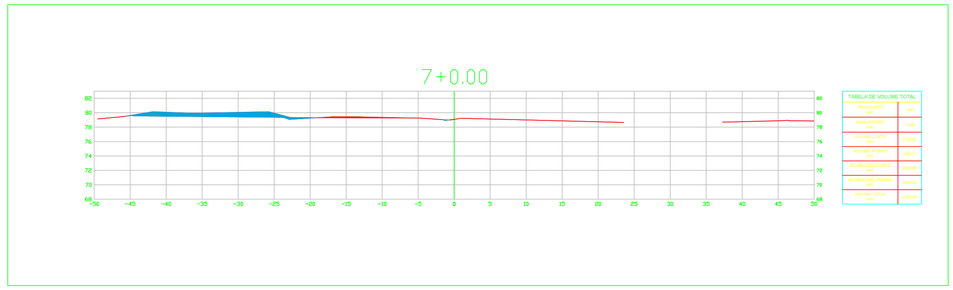

1 TERRAPLENAGEM - SEÇÕES TRANVERSAIS

ESCALA: 1 : 200

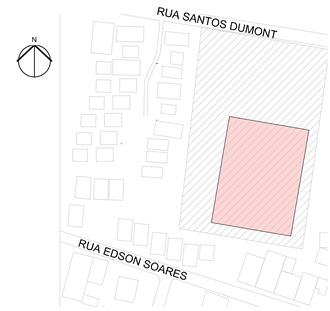

LEGENDA GRÁFICA

- CURVAS DE NÍVEL
- EIXO DO ESTAQUEAMENTO DO SISTEMA VIÁRIO PROJETADO
- ALINHAMENTO DE ESTAQUEAMENTO
- PERFIL TRANSVERSAL DO TERRENO NATURAL.
- PERFIL TRANSVERSAL DO GREIDE PROJETADO.
- ÁREA DE CORTE
- ÁREA DE ATERRO

NOTAS:

1. TODAS AS MEDIDAS EM METRO, EXCETO ONDE INDICADO;
2. AS COTAS DEVERÃO SER CONFIRMADAS NA OBRA;
3. SISTEMA DE COORDENADAS UTILIZADO: UTM
4. PLANTA COM BASE NO MAPA CADASTRAL DA CIDADE DE MANAUS E LEVANTAMENTO TOPOGRÁFICO;

OBJETIVOS DE DESENVOLVIMENTO SUSTENTÁVEL

AUTOR (A) DO PROJETO EXECUTIVO
ANDRÉ LUÍS LABORDA NEVES
Documento assinado digitalmente ANDRE LUIS LABORDA NEVES Data: 03/10/2025 10:48:56-0300 Verifique em https://validar.iti.gov.br
REGISTRO CREA: 34662/AM

AUTOR (A) DO PROJETO EXECUTIVO
BARBARA MOREIRA RIBEIRO
Barbara Moreira Ribeiro CREA: 7968-AM
Assinado de forma digital por Barbara Moreira Ribeiro CREA: 7968-AM Dados: 2026.03.02 15:56:40 -04'00'
REGISTRO CREA: 7968/AM

REVISÃO	DATA	DESCRIÇÃO
R0	03/10/2025	EMISSÃO INICIAL

AMAZONAS GOVERNO DO ESTADO — SEDURB Secretaria de Estado de Desenvolvimento Urbano e Metropolitano — Unidade Gestora de Projetos Especiais

OBJETO
CONSTRUÇÃO DE UNIDADE DE ATENÇÃO ESPECIALIZADA EM SAÚDE – POLICLÍNICA TABATINGA

PROPRIETÁRIO
FUNDO ESTADUAL DE SAÚDE - FES

CNPJ
06.023.708/0001-44

ENDEREÇO
R. SANTOS DUMONT, S/N - TABATINGA/AM, CEP: 69640-000

DISCIPLINA
TERRAPLENAGEM

PRANCHA
02/03

TÍTULO DA PRANCHA
SEÇÕES TRANSVERSAIS DE TERRAPLENAGEM

DESCRIÇÃO DA ETAPA
PROJETO EXECUTIVO

CÓDIGO DA PRANCHA	REVISÃO	UNIDADE	DATA	ESCALA
MS_POT_PE_TER_02	R0	METROS	03/10/2025	INDICADA

AUTOR(A) INTELECTUAL
ANDRÉ NEVES
REGISTRO CREA - 34662/AM

DIREITOS AUTORAIS RESERVADOR CONFORME LEGISLAÇÃO NACIONAL E INTERNACIONAL
FOLHA A0

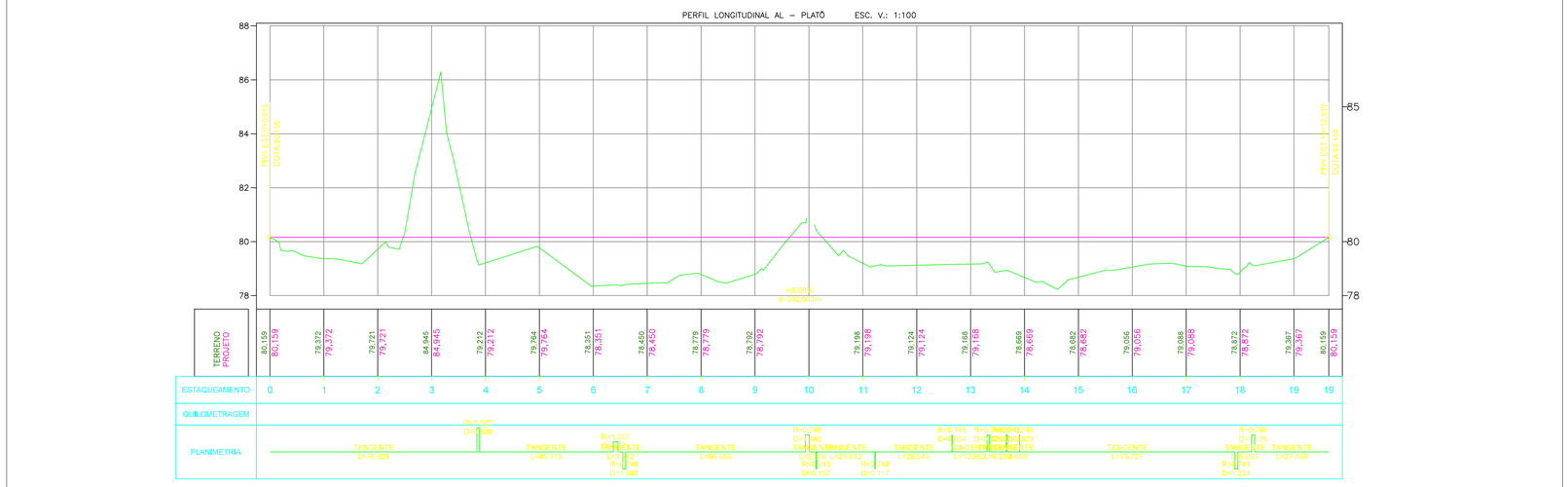

1 PERFIL DO PLATÔ DE TERRAPLENAGEM
ESCALA: 1:750

VOLUME DE TERRAPLENAGEM

Estaca	Área de Corte (m²)	Área de Aterro (m²)	Volume de Corte (m³)	Volume de Aterro (m³)	Volume Corte Acum. (m³)	Volume Aterro Acum. (m³)
0+13,13	0,652	64,683	0.000	0,00	0,000	0,000
1+0,00	0,024	84,521	2.321	512,33	2,321	512,328
2+0,00	0,000	155,281	0.244	2.398,02	2,565	2.910,344
3+0,00	0,000	72,358	0.001	2.276,39	2,566	5.186,729
4+0,00	0,965	77,477	9.650	1.498,35	12,216	6.685,082
5+0,00	194,729	30,966	1,956.937	1.084,43	1.969,152	7.769,516
6+0,00	130,168	33,132	3,248.971	640,99	5.218,123	8.410,501
7+0,00	1,399	12,379	1,315.673	455,11	6.533,796	8.865,613
7+7,88	0,000	0,000	5.515	48,80	6.539,311	8.914,411

2 MAPA DE CUBAÇÃO
ESCALA: S/N

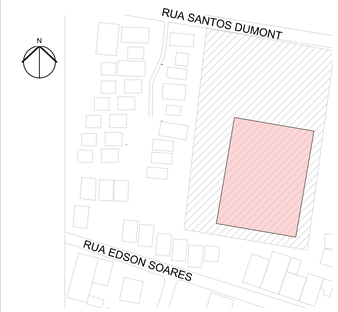

LEGENDA GRÁFICA

- CURVAS DE NÍVEL
- EIXO DO ESTAQUEAMENTO DO SISTEMA VIÁRIO PROJETADO
- ALINHAMENTO DE ESTAQUEAMENTO
- PERFIL TRANSVERSAL DO TERRENO NATURAL.
- PERFIL TRANSVERSAL DO GREIDE PROJETADO.
- ÁREA DE CORTE
- ÁREA DE ATERRO

NOTAS:
1. TODAS AS MEDIDAS EM METRO, EXCETO ONDE INDICADO;
2. AS COTAS DEVERÃO SER CONFIRMADAS NA OBRA;
3. SISTEMA DE COORDENADAS UTILIZADO: UTM
4. PLANTA COM BASE NO MAPA CADASTRAL DA CIDADE DE MANAUS E LEVANTAMENTO TOPOGRÁFICO;

OBJETIVOS DE DESENVOLVIMENTO SUSTENTÁVEL

AUTOR (A) DO PROJETO EXECUTI
ANDRÉ LUÍS LABORDA NEVES — Documento assinado digitalmente gov.br — ANDRE LUIS LABORDA NEVES Data: 09/07/2026 15:49:04 -0300 Verifique em https://validar.iti.gov.br — REGISTRO CREA: 34662/AM

AUTOR (A) DO PROJETO EXECUTIVO
BARBARA MOREIRA RIBEIRO — Barbara Moreira Ribeiro CREA: 7968-AM — Assinado de forma digital por Barbara Moreira Ribeiro CREA: 7968-AM Dados: 2026.03.02 15:57:23 -04'00' — REGISTRO CREA: 7968/AM

REVISÃO	DATA	DESCRIÇÃO
R0	03/10/2025	EMISSÃO INICIAL

AMAZONAS GOVERNO DO ESTADO — SEDURB Secretaria de Estado de Desenvolvimento Urbano e Metropolitano — Unidade Gestora de Projetos Especiais

OBJETO
CONSTRUÇÃO DE UNIDADE DE ATENÇÃO ESPECIALIZADA EM SAÚDE – POLICLÍNICA TABATINGA

PROPRIETÁRIO
FUNDO ESTADUAL DE SAÚDE - FES

CNPJ
06.023.708/0001-44

ENDEREÇO
R. SANTOS DUMONT, S/N - TABATINGA/AM, CEP: 69640-000

PAC SAÚDE

DISCIPLINA
TERRAPLENAGEM

PRANCHA
03/03

TÍTULO DA PRANCHA
MAPA DE CUBAÇÃO E PERFIL LONGITUDINAL

DESCRIÇÃO DA ETAPA
PROJETO EXECUTIVO

CÓDIGO DA PRANCHA	REVISÃO	UNIDADE	DATA	ESCALA
MS_POT_PE_TER_03	R0	METROS	03/10/2025	INDICADA

AUTOR(A) INTELECTUAL
ANDRÉ NEVES

REGISTRO
CREA - 34662/AM

DIREITOS AUTORAIS RESERVADOR CONFORME LEGISLAÇÃO NACIONAL E INTERNACIONAL

FOLHA A0