E=398400 E=398450 E=398500 E=398550 E=398600 E=398650

N=9532200 N=9532200

N=9532150 N=9532150

N=9532100 N=9532100

N=9532050 N=9532050

E=398400 E=398450 E=398500 E=398550 E=398600 E=398650

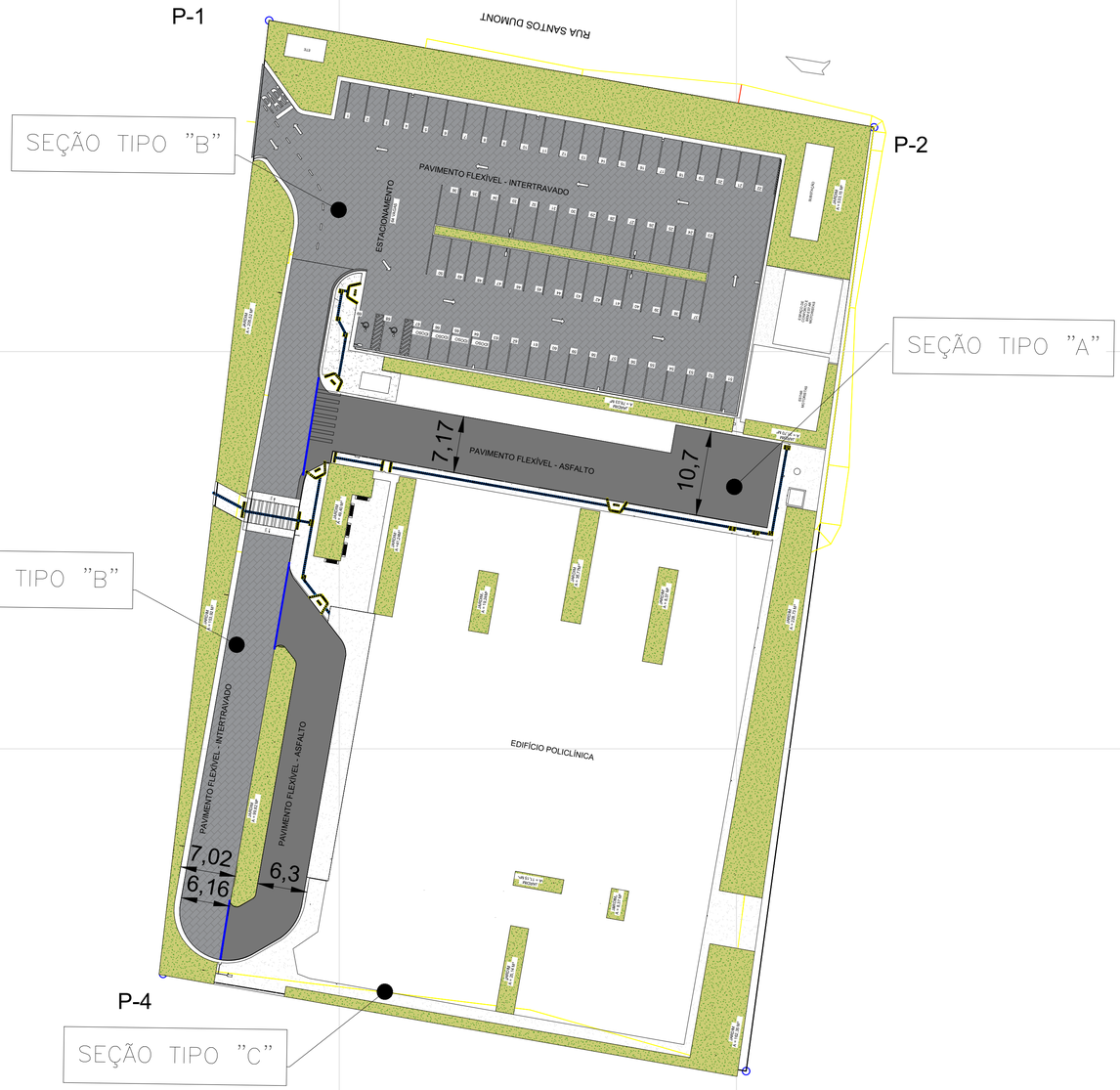

2 PAVIMENTAÇÃO - IMPLANTAÇÃO
ESCALA: 1 : 200

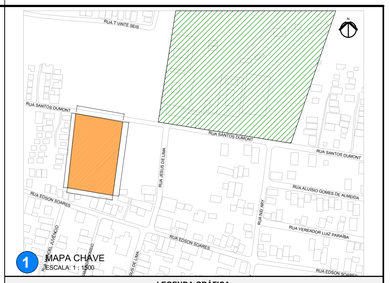

1 MAPA CHAVE
ESCALA: 1 : 1500

LEGENDA GRÁFICA

- PAVIMENTO ASFÁLTICO - SEÇÃO A - A= 774,29 M²
- PAVIMENTO INTERTRAVADO - SEÇÃO B - A= 2275,56M²
- PAVIMENTO DE CALÇADAS E PASSEIOS - SEÇÃO C - A= 729,51M²
- GRAMA ESMERALDA - A = 1804,19 M²
- ÁREA DE TRANSIÇÃO DE PAVIMENTO
- GUIA

NOTAS:

1 - Para seções tipo, verificar peça gráficas:
MS_POT_PE_PAV_00_02
2 - A locação dos serviços de pavimentação e a sua amarração por meio de marcos serão executadas pela executora.
3 - O sub-leito deve ser preparado nos greides, transversal e longitudinal, especificados no projeto de terraplenagem, descontando-se a altura necessária para a implantação da pavimentação.
4 - Quando houver a presença de solos inadequados, os mesmos devem ser movidos e substituídos por material que alcance o resistência mínima especificada em projeto.
5 - Os ensaios geotécnicos para reconhecimento do subleito deverão ser executados e validados pela executora de forma preliminar à execução da obra.
6 - Os materiais constituintes do reforço do subleito devem apresentar as características estabelecidas na alínea "d" da subseção 5.1 - Material, da Norma DNIT 108/2009- ES: Terraplenagem – Aterros – Especificação de Serviço, quais sejam, a melhor capacidade de suporte e expansão ≤ a 2 %, cabendo a determinação dos valores de CBR e de expansão pertinente, por intermédio dos seguintes ensaios:
Ensaio de Compactação – Norma DNER-ME 129/94, na energia do Método B, ou maior que esta;
Ensaio de Indice Suporte California – ISC – Norma DNER-ME 49/94, com energia do Ensaio de Compactação.

PARÂMETROS DA PREFEITURA - TABATINGA

ÁREA DO TERRENO Mº	ÁREA CONSTRUÍDA (POLICLÍNICA) Mº	ÁREA CONSTRUÍDA (ANEXOS) Mº	ÁREA CONSTRUÍDA (TOTAL) Mº
9.182,85	3.400,90	239,68	3.640,58
ÁREA DO ESTACIONAMENTO Mº	**ÁREA PERMEÁVEL Mº**	**TAXA DE PERMEABILIDADE** TX= AREA PERMEAVEL / AREA DO TERRENO*100 %	**ÁREA DE PROJEÇÃO DA EDIFICAÇÃO**
1.799,90	1.540,69	16,78%	3.400,90
TAXA DE OCUPAÇÃO (T.O.) TX= AREA DE PROJEÇÃO DA EDIFICAÇÃO / AREA DO TERRENO*100 %	**LIMITE DE COEFICIENTE DE APROVEITAMENTO BÁSICO (CABT) = XX** AREA CONSTRUIDA MAXIMA = AREA DO TERRENO X CABT	**LIMITE DE COEFICIENTE DE APROVEITAMENTO MÁXIMO (CAMT)= XX** AREA CONSTRUIDA MAXIMA = AREA DO TERRENO X CAMT	**GABARITO DE ALTURA**
37,03%	XXX	XXX	9,03 M

OBJETIVOS DE DESENVOLVIMENTO SUSTENTÁVEL

AUTOR (A) DO PROJETO EXECUTIVO		REGISTRO
ANDRÉ LUÍS LABORDA NEVES	Andre Luis Laborda Neves — Assinado de forma digital por Andre Luis Laborda Neves Dados: 2026.03.03 10:27:25 -04'00'	CREA: 34662/AM
ASSINATURA CARIMBO		
AUTOR (A) DO PROJETO EXECUTIVO		**REGISTRO**
BARBARA MOREIRA RIBEIRO		CREA: 7968/AM
ASSINATURA CARIMBO		

REVISÃO	DATA	DESCRIÇÃO
R0	03/10/2025	EMISSÃO INICIAL

AMAZONAS GOVERNO DO ESTADO — SEDURB Secretaria de Estado de Desenvolvimento Urbano e Metropolitano — UGPE UNIDADE GESTORA DE PROJETOS ESPECIAIS

OBJETO
CONSTRUÇÃO DE UNIDADE DE ATENÇÃO ESPECIALIZADA EM SAÚDE – POLICLINICA TABATINGA

PROPRIETÁRIO
FUNDO ESTADUAL DE SAÚDE - FES

PAC SAÚDE

CNPJ
06.023.708/0001-44

ENDEREÇO
R. SANTOS DUMONT, S/N - TABATINGA - AM CEP: 69640-00

DISCIPLINA
PAVIMENTAÇÃO

PRANCHA
01/02

TÍTULO DA PRANCHA
PAVIMENTAÇÃO- IMPLANTAÇÃO - POLICLÍNICA TABATINGA

DESCRIÇÃO DA ETAPA
PROJETO EXECUTIVO

CÓDIGO DA PRANCHA	REVISÃO	UNIDADE	DATA	ESCALA
MS_POL_PE_PAV_01	R0	METROS	02/03/2026	INDICADA

AUTOR(A) INTELECTUAL
ANDRÉ NEVES

REGISTRO
CREA: 34662/AM

DIREITOS AUTORAIS RESERVADOR CONFORME LEGISLAÇÃO NACIONAL E INTERNACIONAL

FOLHA Nº
04.10x59.40

SEÇÃO A- PAVIMENTO ASFÁLTICO

TRAFÉGO MUITO LEVE A LEVE
Medidas em cm

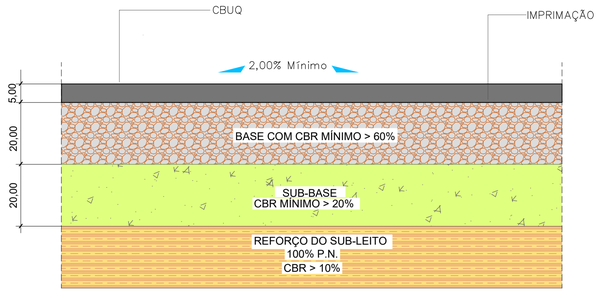

MISTURA			
	BASE	SUB-BASE	REFORÇO
CBR	> 60%	> 20%	>10%
EXPANSÃO	< 0,5%	< 1%	< 2%
OBS:	MISTURA COM SOLO CIMENTO OU BGS	100% P.N	100% P.N

DETALHE - 01 - MEIO- FIO - SARJETA DECLIVIDADE FAVORÁVEL

Medidas em cm

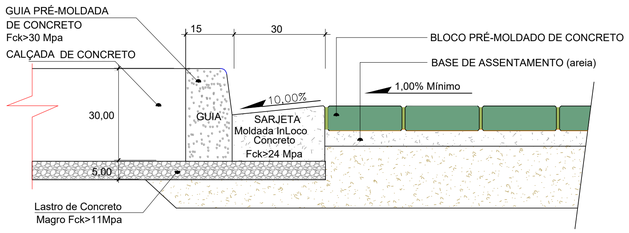

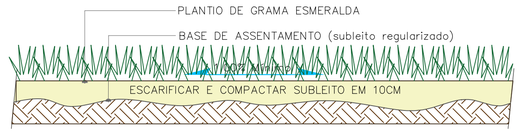

DETALHE - 02- GRAMA ESMERALDA

Medidas em cm

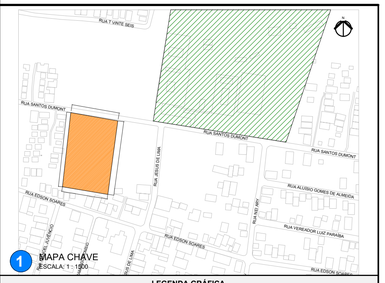

1 MAPA CHAVE
ESCALA: 1 : 1500

LEGENDA GRÁFICA

- PAVIMENTO ASFÁLTICO - SEÇÃO A - A= 774,29 M²
- PAVIMENTO INTERTRAVADO - SEÇÃO B - A= 2275,56M²
- PAVIMENTO DE CALÇADAS E PASSEIOS - SEÇÃO C - A= 729,51M²
- GRAMA ESMERALDA - A = 1804,19 M²
- ÁREA DE TRANSIÇÃO DE PAVIMENTO
- GUIA

SEÇÃO B- PAVIMENTO INTERTRAVADO

TRAFÉGO MUITO LEVE A LEVE
Medidas em cm

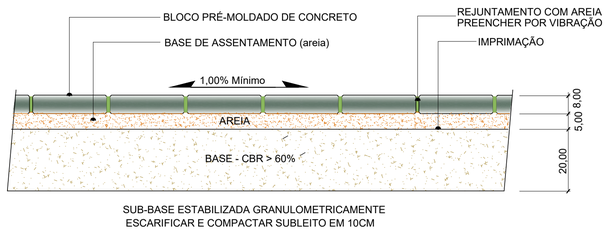

SUB-BASE ESTABILIZADA GRANULOMETRICAMENTE
ESCARIFICAR E COMPACTAR SUBLEITO EM 10CM

DETALHE DE TRANSIÇÃO DE PAVIMENTO

ENCONTRO SEM BARRAS DE TRANSFERÊNCIA
Medidas em cm

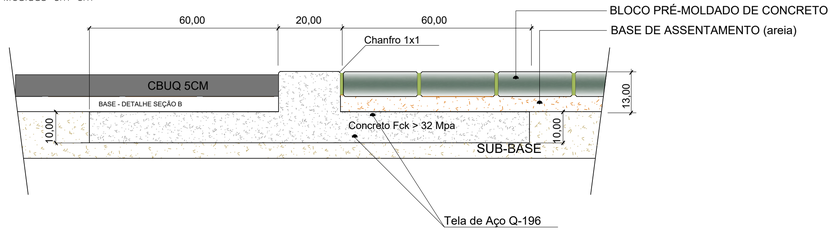

SEÇÃO C - CALÇADAS E PASSEIOS

Medidas em cm

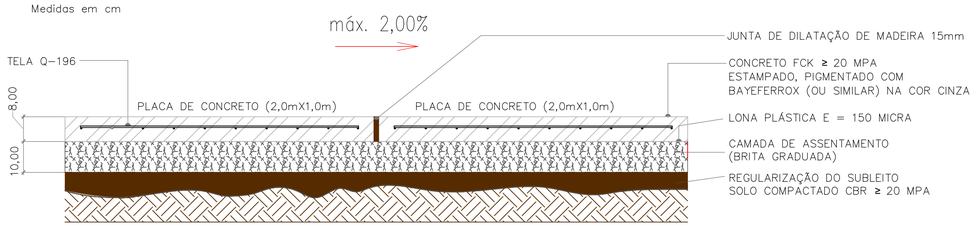

DETALHE - 03 GUIA - SEM SARJETA

Medidas em cm

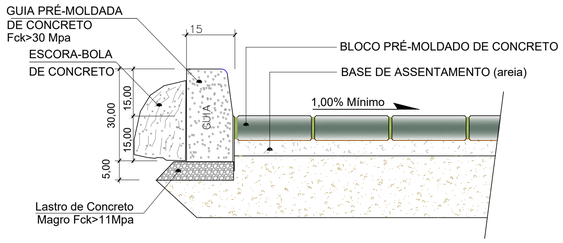

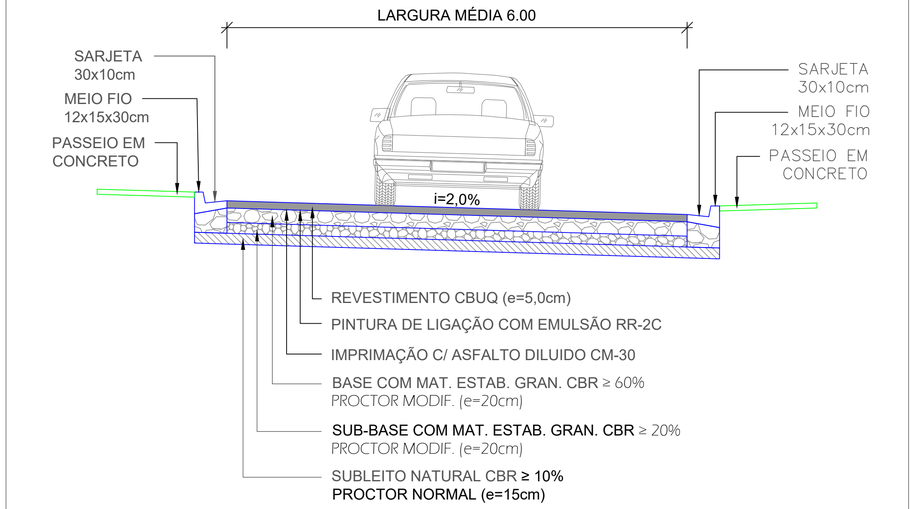

SEÇÃO TIPO - ENTRADA E SAÍDA

ESC.: 1/100

NOTAS:

1 - Para seções tipo, verificar peça gráficas:
MS_POT_PE_PAV_00_02
2 - A locação dos serviços de pavimentação e a sua amarração por meio de marcos serão executadas pela executora.
3 - O sub-leito deve ser preparado nos greides, transversal e longitudinal, especificados no projeto de terraplenagem, descontando-se a altura necessária para a implantação da pavimentação.
4 - Quando houver a presença de solos inadequados, os mesmos devem ser movidos e substituídos por material que alcance o resistência mínima especificada em projeto.
5 - Os ensaios geotécnicos para reconhecimento do subleito deverão ser executados e validados pela executora de forma preliminar à execução da obra.
6 - Os materiais constituintes do reforço do subleito devem apresentar as características estabelecidas na alínea "d" da subseção 5.1 - Material, da Norma DNIT 108/2009- ES: Terraplenagem – Aterros – Especificação de Serviço, quais sejam, a melhor capacidade de suporte e expansão ≤ a 2 %, cabendo a determinação dos valores de CBR e de expansão pertinente, por intermédio dos seguintes ensaios:
Ensaio de Compactação – Norma DNER-ME 129/94, na energia do Método B, ou maior que esta;
Ensaio de Índice Suporte Califórnia – ISC – Norma DNER-ME 49/94, com energia do Ensaio de Compactação.

OBJETIVOS DE DESENVOLVIMENTO SUSTENTÁVEL

AUTOR (A) DO PROJETO EXECUTIVO ANDRE LUIS LABORDA NEVES	Assinado de forma digital por Andre Luis Laborda Neves Dados: 2026.03.03 08:37:31 -04'00'	REGISTRO CREA: 34662/AM
AUTOR (A) DO PROJETO EXECUTIVO BARBARA MOREIRA RIBEIRO		REGISTRO CREA: 7968/AM

REVISÃO	DATA	DESCRIÇÃO
R0	03/10/2025	EMISSÃO INICIAL

AMAZONAS GOVERNO DO ESTADO — SEDURB Secretaria de Estado de Desenvolvimento Urbano e Metropolitano — UGPE UNIDADE GESTORA DE PROJETOS ESPECIAIS

OBJETO
CONSTRUÇÃO DE UNIDADE DE ATENÇÃO ESPECIALIZADA EM SAÚDE – POLICLÍNICA TABATINGA

PROPRIETÁRIO
FUNDO ESTADUAL DE SAÚDE - FES

PAC SAÚDE

CNPJ
06.023.708/0001-44

DISCIPLINA
PAVIMENTAÇÃO

ENDEREÇO
R. SANTOS DUMONT, S/N - TABATINGA - AM CEP: 69640-00

PRANCHA
01/02

TÍTULO DA PRANCHA
SEÇÕES TIPO DE PAVIMENTAÇÃO

DESCRIÇÃO DA ETAPA
PROJETO EXECUTIVO

CÓDIGO DA PRANCHA	REVISÃO	UNIDADE	DATA	ESCALA
MS_POT_PE_PAV_02	R0	METROS	02/03/2026	INDICADA

AUTOR(A) INTELECTUAL
ANDRÉ NEVES — REGISTRO CREA: 34662/AM

DIREITOS AUTORAIS RESERVADOR CONFORME LEGISLAÇÃO NACIONAL E INTERNACIONAL

FOLHA A1
84,10x59,40