



MEMORIAL DESCRITIVO

PROJETO DE SINALIZAÇÃO

Objetivo

Este memorial descritivo apresenta a sinalização viária prevista para a edificação, abrangendo as áreas internas de circulação de veículos e pedestres, de forma a garantir segurança, organização do tráfego e atendimento às normas de trânsito vigentes.

Elementos de sinalização implantados:

1. Placas de “PARE”

Instaladas nos pontos de cruzamento interno e nas saídas para a via pública, a fim de garantir prioridade ao tráfego principal e maior segurança para motoristas e pedestres.

2. Placas de Regulamentação de Velocidade Máxima (10 km/h)

Distribuídas em pontos estratégicos do estacionamento e das vias de circulação interna, limitando a velocidade para reduzir riscos de acidentes em áreas de intenso fluxo de pedestres.

3. Placas de “Proibido Estacionar”

Fixadas em locais onde a parada de veículos poderia comprometer a circulação, a segurança ou o acesso de pedestres e veículos de emergência.

4. Faixas de Pedestres





Demarcadas no piso em áreas de travessia, especialmente junto a acessos de pedestres e ligações com a edificação, proporcionando visibilidade e prioridade de passagem.



AMAZONAS

GOVERNO DO ESTADO

QUANTITATIVO

Somatório Sinalização Vertical				
Placa	Código	Dimensão (mm)	Quantidade	Área Total (m ²)
	A-32b	600	2	3,60
	R-01	600	2	1,44
	R-06a	600	7	1,08
	R-19_10	600	3	0,72