

LEGENDA GRÁFICA

	CURVAS DE NÍVEL
	EIXO DO ESTAQUEAMENTO DO SISTEMA VIÁRIO PROJETADO
	ALINHAMENTO DE ESTAQUEAMENTO
	PERFIL TRANSVERSAL DO TERRENO NATURAL
	PERFIL TRANSVERSAL DO GREDE PROJETADO
	ÁREA DE CORTE
	ÁREA DE ATERRO

- NOTAS:**
1. TODAS AS MEDIDAS EM METRO, EXCETO ONDE INDICADO;
 2. AS COTAS DEVERÃO SER CONFIRMADAS NA OBRA;
 3. SISTEMA DE COORDENADAS UTILIZADO: UTM
 4. PLANTA COM BASE NO MAPA CADASTRAL DA CIDADE DE MANAUS E LEVANTAMENTO TOPOGRÁFICO;



AUTOR (A) DO PROJETO EXECUTIVO
ANDRÉ LUIS LABORDA NEVES CREA: 34662/AM

AUTOR (A) DO PROJETO EXECUTIVO
BARBARA MOREIRA RIBEIRO Assinado de forma digital por Barbara Moreia Ribeiro CREA: 7968-AM CREA: 7968/AM
Ribeiro CREA: 7968-AM Assinado de forma digital por Barbara Moreia Ribeiro CREA: 7968-AM CREA: 7968/AM

REVISÃO DATA EMISSÃO INICIAL DESCRIÇÃO

AMAZONAS GOVERNO DO ESTADO

SEDURB Secretaria de Estado de Desenvolvimento Urbano e Metropolitanos

Unidade Gestora de **Projetos Especiais**

OBJETO
CONSTRUÇÃO DE UNIDADE DE ATENÇÃO ESPECIALIZADA EM SAÚDE - POLICLÍNICA TABATINGA

PROPRIETÁRIO
FUNDO ESTADUAL DE SAÚDE - FES

DISCIPLINA
TERRAPLENAGEM

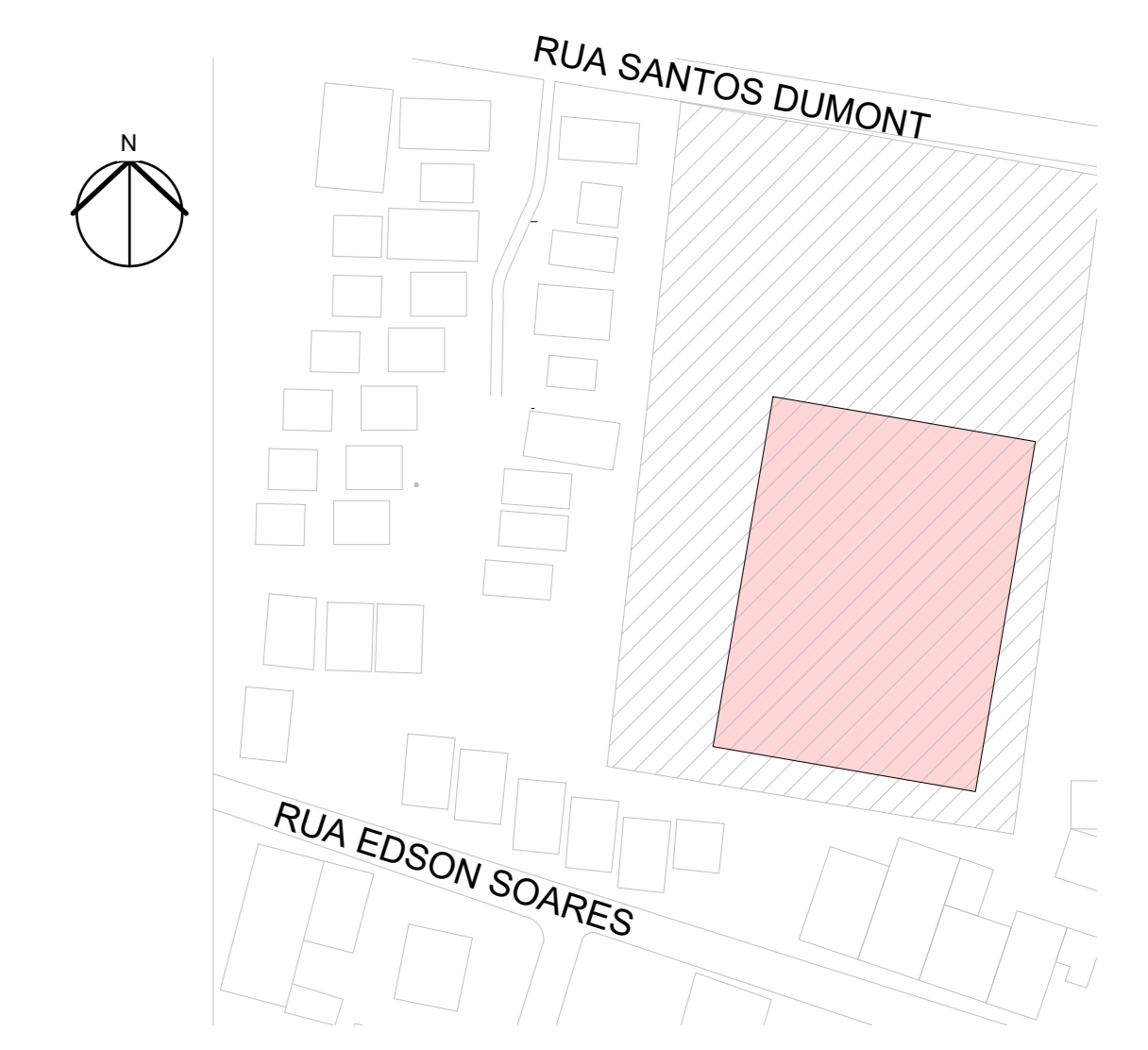
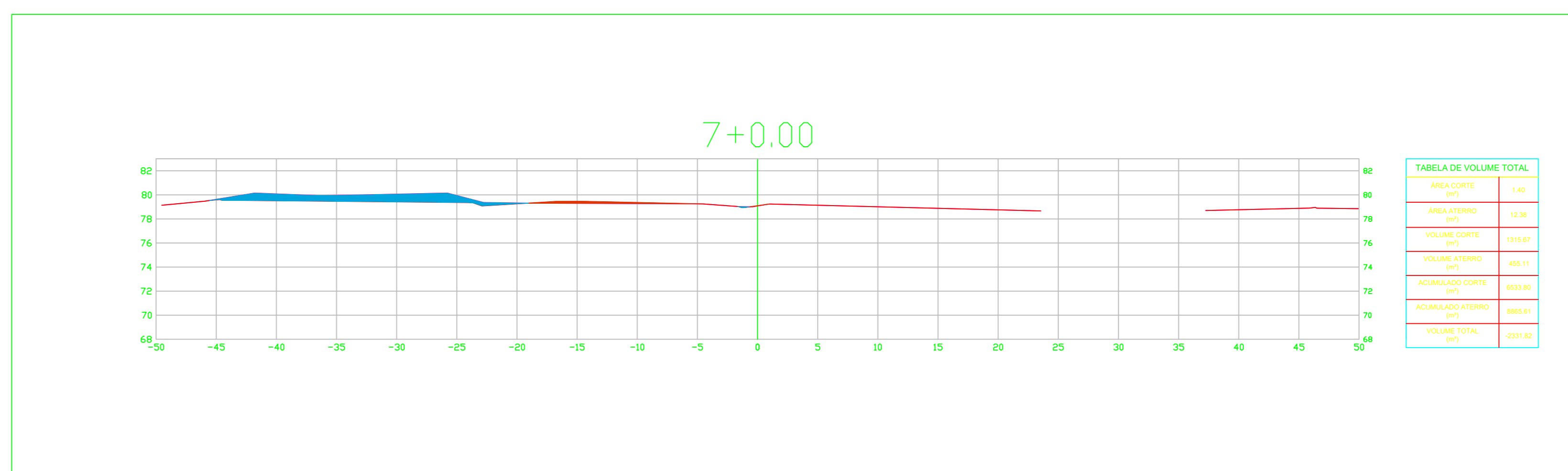
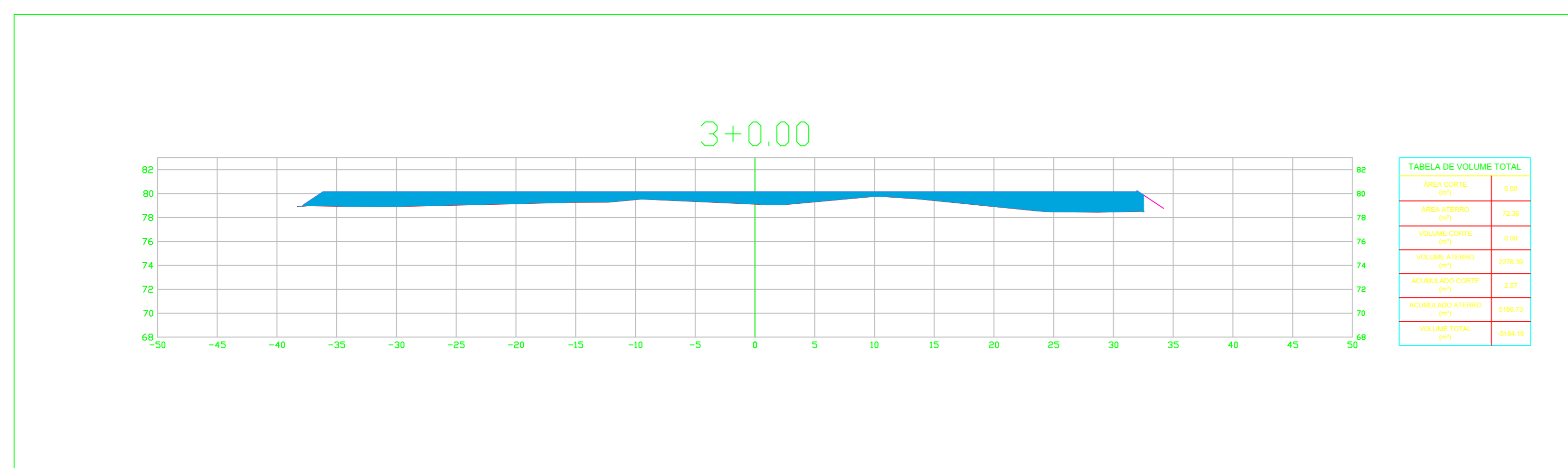
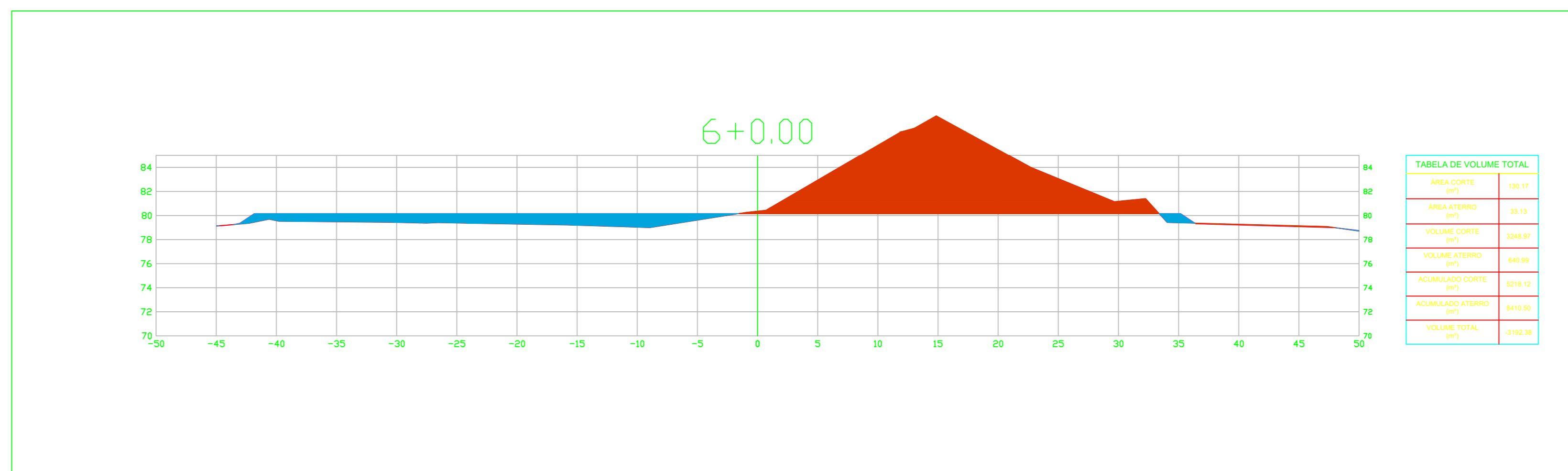
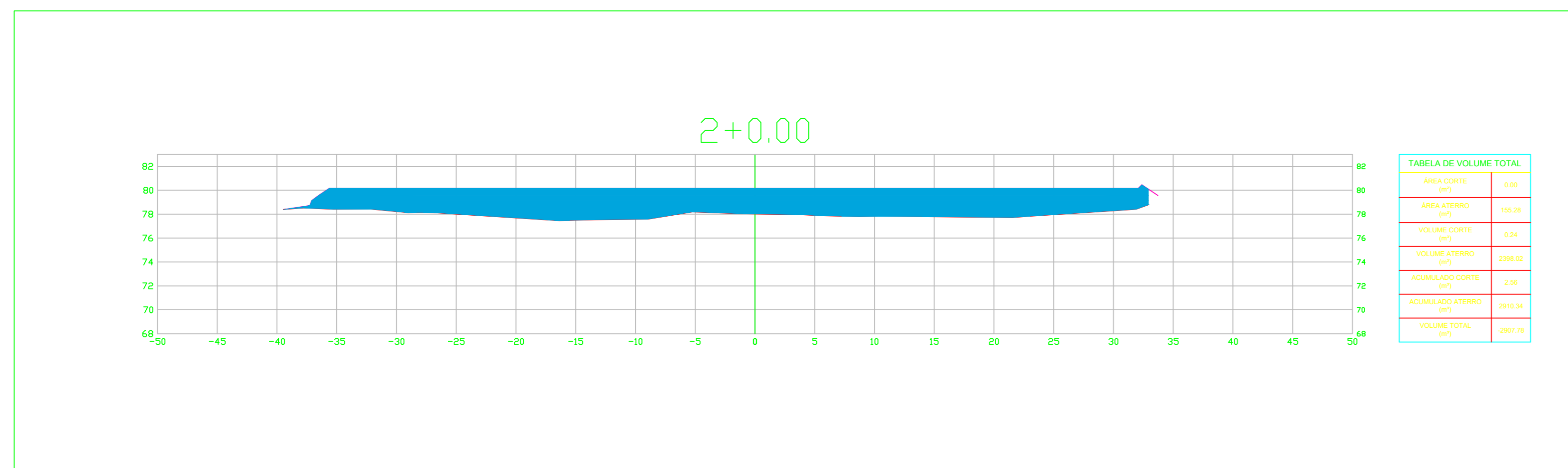
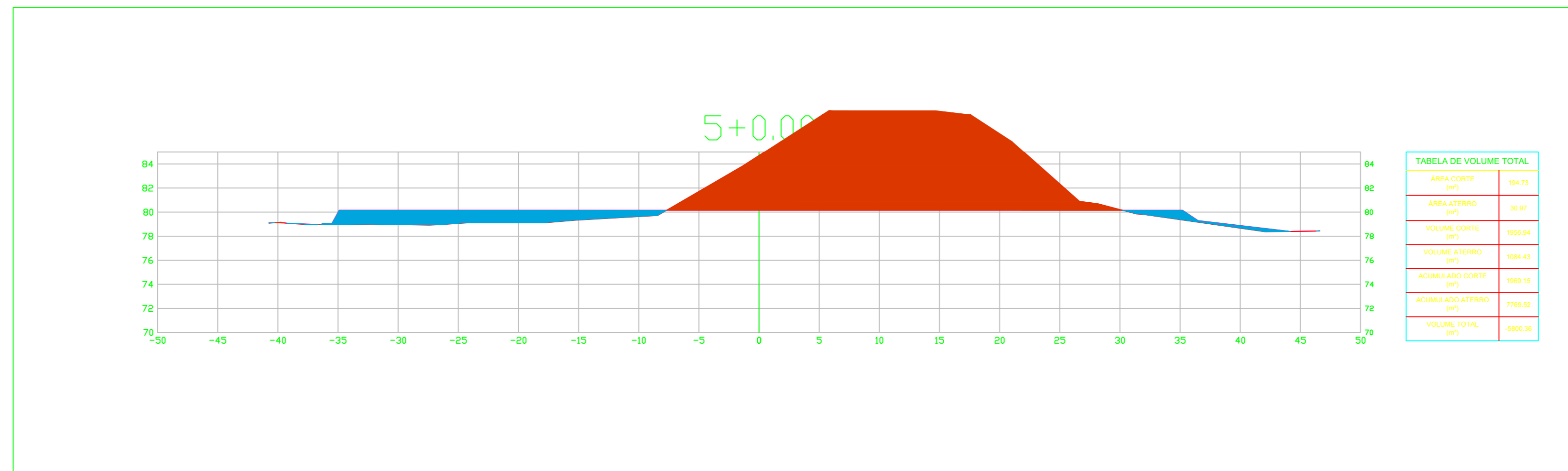
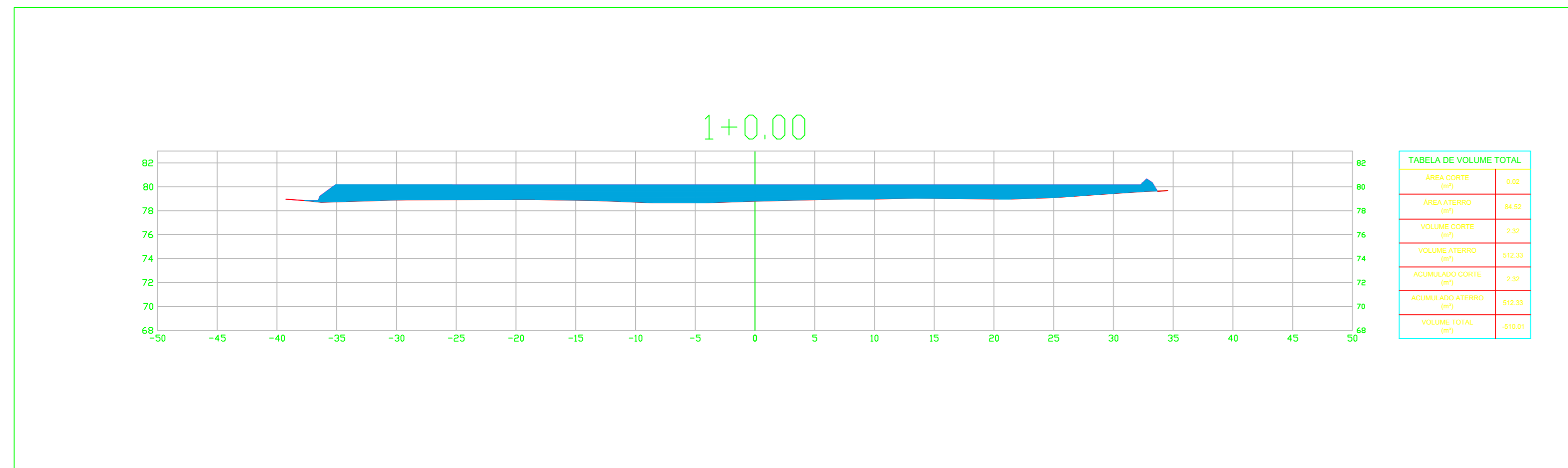
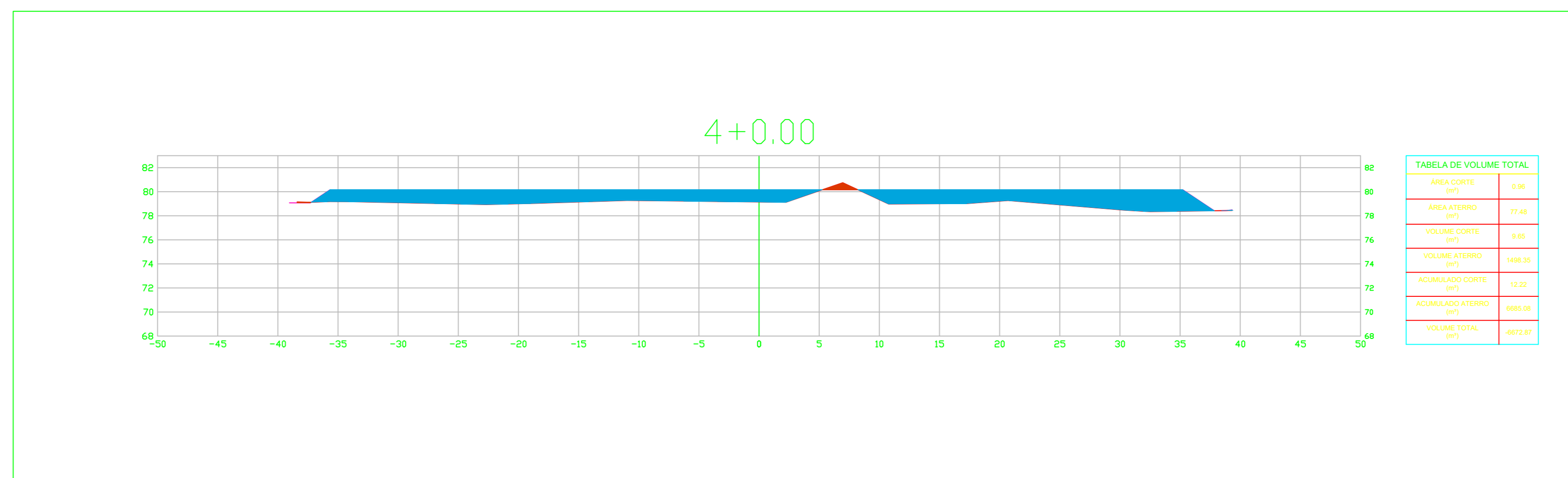
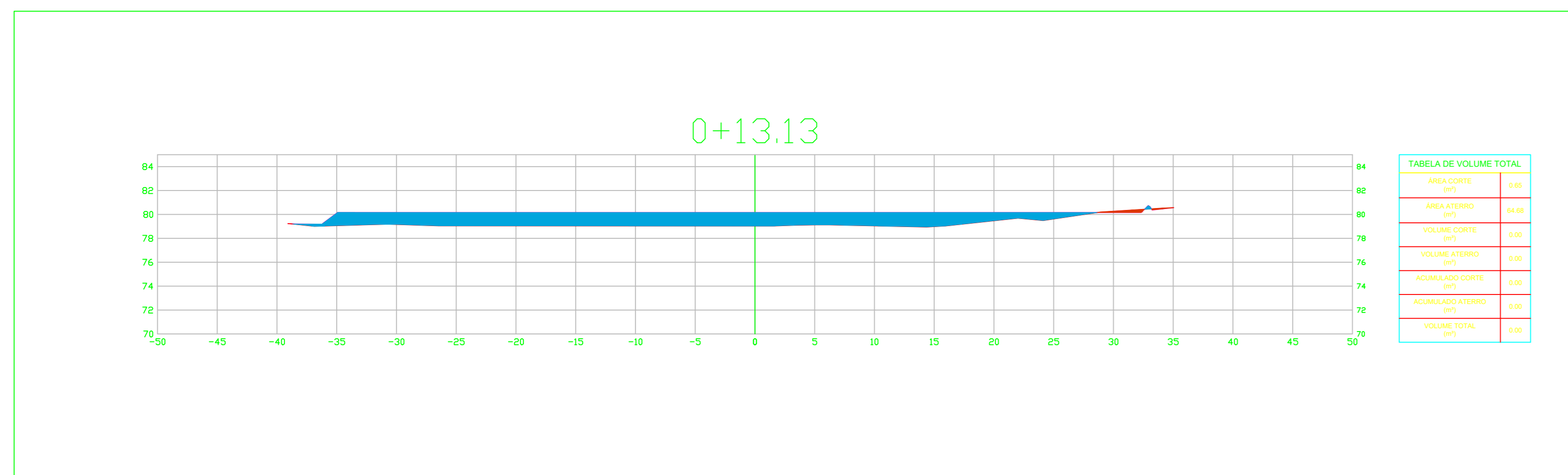
PRANCHIA
01/03

TÍTULO DA PRANCHA
TERRAPLENAGEM - IMPLANTAÇÃO - POLICLÍNICA TABATINGA

DESCRIÇÃO DA ETAPA
PROJETO EXECUTIVO

CÓDIGO DA PRANCHA MS_POT_PE_TER_01	REVISÃO R0	UNIDADE METROS	DATA 03/10/2025	ESCALA INDICADA
AUTORIA INTELLECTUAL ANDRÉ NEVES				REGISTRO CREA - 34662/AM

DIREITOS AUTORAIS RESERVADOS CONFORME LEGISLAÇÃO NACIONAL E INTERNACIONAL



LEGENDA GRÁFICA

- CURVAS DE NÍVEL
- EIXO DO ESTAQUEAMENTO DO SISTEMA VIÁRIO PROJETADO
- ALINHAMENTO DE ESTAQUEAMENTO
- PERFIL TRANSVERSAL DO TERRENO NATURAL
- PERFIL TRANSVERSAL DO GREDE PROJETADO
- ÁREA DE CORTE
- ÁREA DE ATERRADO

- NOTAS:**
- TODAS AS MEDIDAS EM METRO, EXCETO ONDE INDICADO;
 - AS COTAS DEVERÃO SER CONFIRMADAS NA OBRA;
 - SISTEMA DE COORDENADAS UTILIZADO: UTM
 - PLANTA COM BASE NO MAPA CADASTRAL DA CIDADE DE MANAUS E LEVANTAMENTO TOPOGRÁFICO;

1 TERRAPLENAGEM - SEÇÕES TRANSVERSAIS

ESCALA: 1 : 200



AUTOR (A) DO PROJETO EXECUTIVO
ANDRÉ LUIS LABORDA NEVES CREA: 34662/AM

AUTOR (A) DO PROJETO EXECUTIVO
BARBARA MOREIRA RIBEIRO Barbara Moreira Assinado de forma digital por Barbara Moreira Ribeiro CREA: 7968/AM CREA: 7968/AM

REVISÃO DATA DESCRIÇÃO

AMAZONAS GOVERNO DO ESTADO
SEDURB Secretaria de Estado de Desenvolvimento Urbano e Metropolitanos
 Unidade Gestora de Projetos Especiais

OBJETO: CONSTRUÇÃO DE UNIDADE DE ATENÇÃO ESPECIALIZADA EM SAÚDE - POLICLINICA TABATINGA

PROPRIETÁRIO: FUNDO ESTADUAL DE SAÚDE - FES

DISCIPLINA: TERRAPLENAGEM

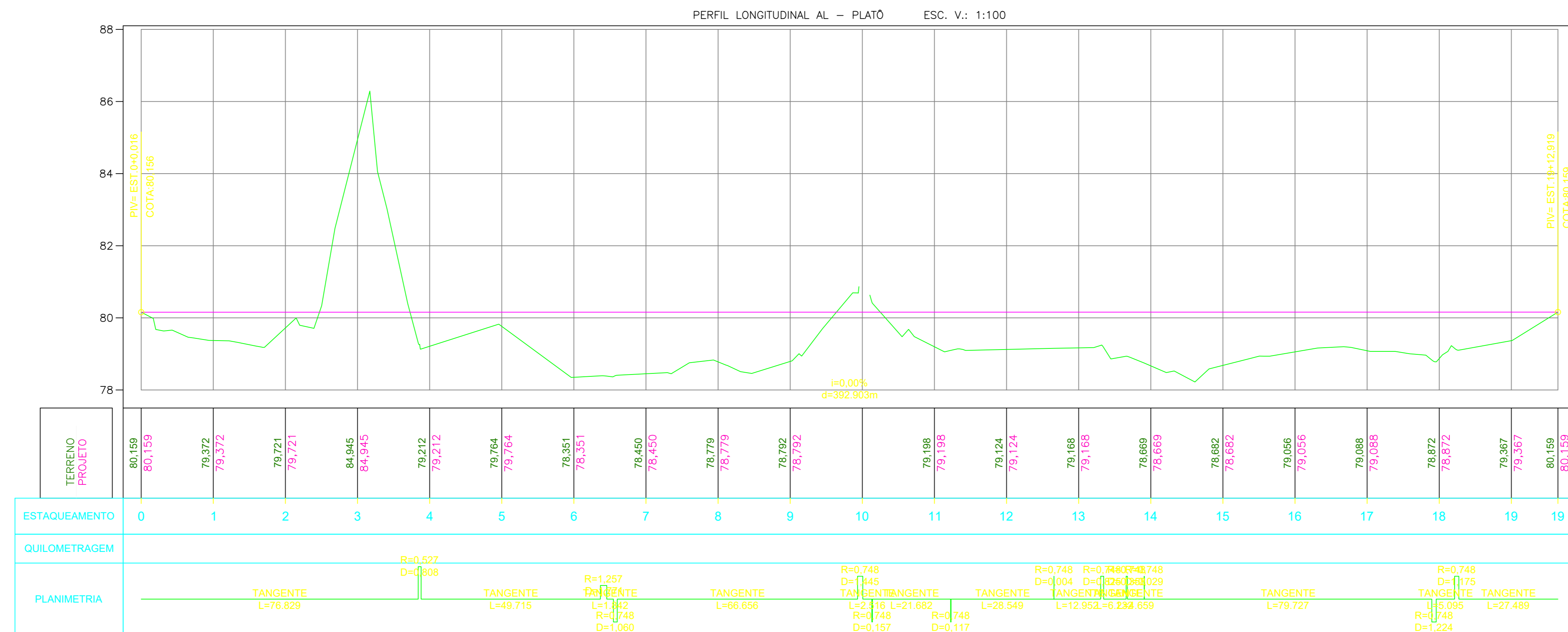
PRANCHIA: 02/03

TÍTULO DA PRANCHA: SEÇÕES TRANSVERSAIS DE TERRAPLENAGEM

DESCRIÇÃO DA ETAPA: PROJETO EXECUTIVO

CÓDIGO DA PRANCHA: MS_POT_PE_TER_02	REVISÃO: R0	UNIDADE: METROS	DATA: 03/10/2025	ESCALA: INDICADA
AUTORIA) INTELCTUAL: ANDRÉ NEVES	REGISTRO: CREA - 34662/AM			

DIREITOS AUTORAIS RESERVADOS CONFORME LEGISLAÇÃO NACIONAL E INTERNACIONAL

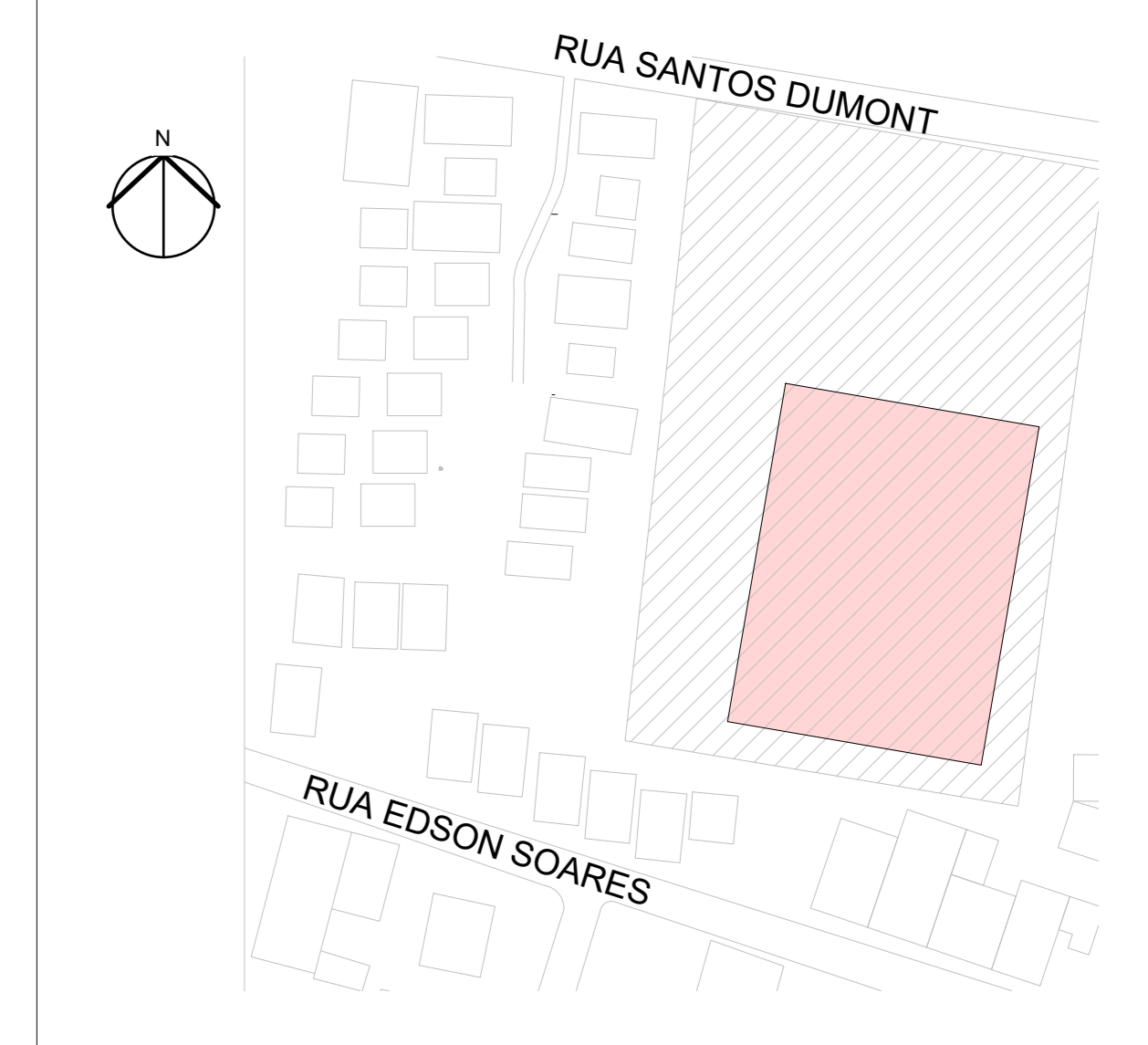


1 PERFIL DO PLATÔ DE TERRAPLENAGEM
ESCALA: 1:750

VOLUME DE TERRAPLENAGEM

Estaca	Área de Corte (m²)	Área de Aterro (m²)	Volume de Corte (m³)	Volume de Aterro (m³)	Volume Corte Acum. (m³)	Volume Aterro Acum. (m³)
0+13,13	0,652	64,683	0,000	0,00	0,000	0,000
1+0,00	0,024	84,521	2,321	512,33	2,321	512,328
2+0,00	0,000	155,281	0,244	2.398,02	2,565	2.910,344
3+0,00	0,000	72,358	0,001	2.276,39	2,566	5.186,729
4+0,00	0,965	77,477	9,650	1.498,35	12,216	6.685,082
5+0,00	194,729	30,966	1,956.937	1.084,43	1.969,152	7.769,516
6+0,00	130,168	33,132	3,248.971	640,99	5.218,123	8.410,501
7+0,00	1,399	12,379	1,315.673	455,11	6.533,796	8.865,613
7+7,88	0,000	0,000	5.515	48,80	6.539,311	8.914,411

2 MAPA DE CUBAÇÃO
ESCALA: S/N



LEGENDA GRÁFICA

- CURVAS DE NIVEL
- EIXO DO ESTACAMENTO DO SISTEMA VÁRIO PROJETADO
- ALINHAMENTO DE ESTACAMENTO
- PERFIL TRANSVERSAL DO TERRENO NATURAL
- PERFIL TRANSVERSAL DO GREDE PROJETADO
- ÁREA DE CORTE
- ÁREA DE ATERRO

- NOTAS**
- TODAS AS MEDIDAS EM METRO, EXCETO ONDE INDICADO;
 - AS COTAS DEVERÃO SER CONFIRMADAS NA OBRA;
 - SISTEMA DE COORDENADAS UTILIZADO: UTM
 - PLANTA COM BASE NO MAPA CADASTRAL DA CIDADE DE MANAUS E LEVANTAMENTO TOPOGRÁFICO.



AUTOR (A) DO PROJETO EXECUTIVO
ANDRÉ LUIS LABORIA NEVES
REGISTRO CREA: 34662AM

AUTOR (A) DO PROJETO EXECUTIVO
BARBARA MOREIRA RIBEIRO
REGISTRO CREA: 7968AM

REVISÃO	DATA	EMISSÃO INICIAL	DESCRIÇÃO



OBJETO
CONSTRUÇÃO DE UNIDADE DE ATENÇÃO ESPECIALIZADA EM SAÚDE -
POLICLÍNICA TABATINGÁ

PROPRIETÁRIO
FUNDO ESTADUAL DE SAÚDE - FES

DISCIPLINA
TERRAPLENAGEM

PRANCHIA
03/03

TÍTULO DA PRANCHIA
MAPA DE CUBAÇÃO E PERFIL LONGITUDINAL

DESCRIÇÃO DA ETAPA
PROJETO EXECUTIVO

CÓDIGO DA PRANCHIA	REVISÃO	UNIDADE	DATA	ESCALA
MS_POT_PE_TER_03	R0	METROS	03/10/2025	INDICADA

AUTORIA) INTELCTUAL
ANDRÉ NEVES
REGISTRO CREA - 34662AM

DIREITOS AUTORAIS RESERVADOS CONFORME LEGISLAÇÃO NACIONAL E INTERNACIONAL