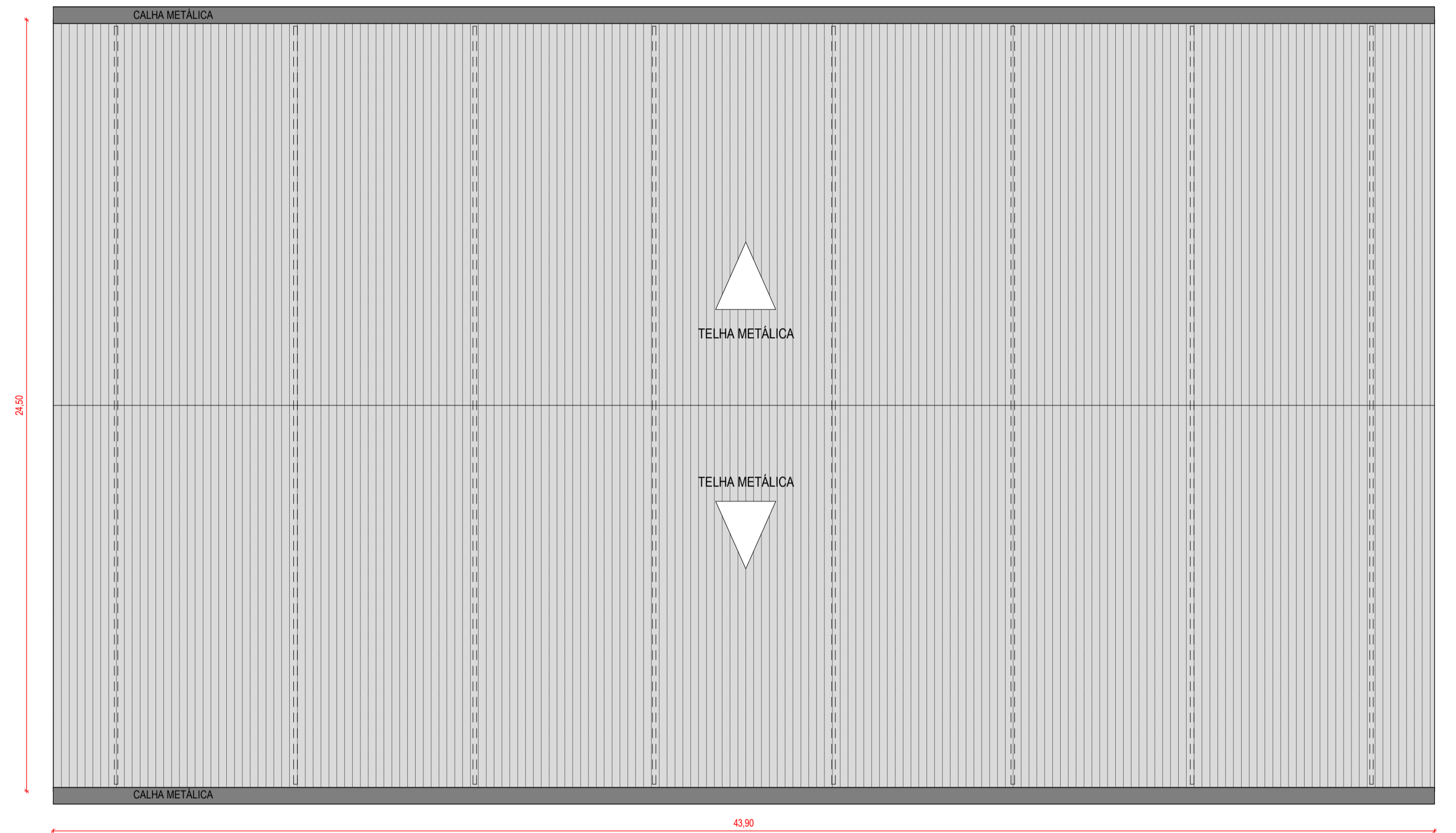
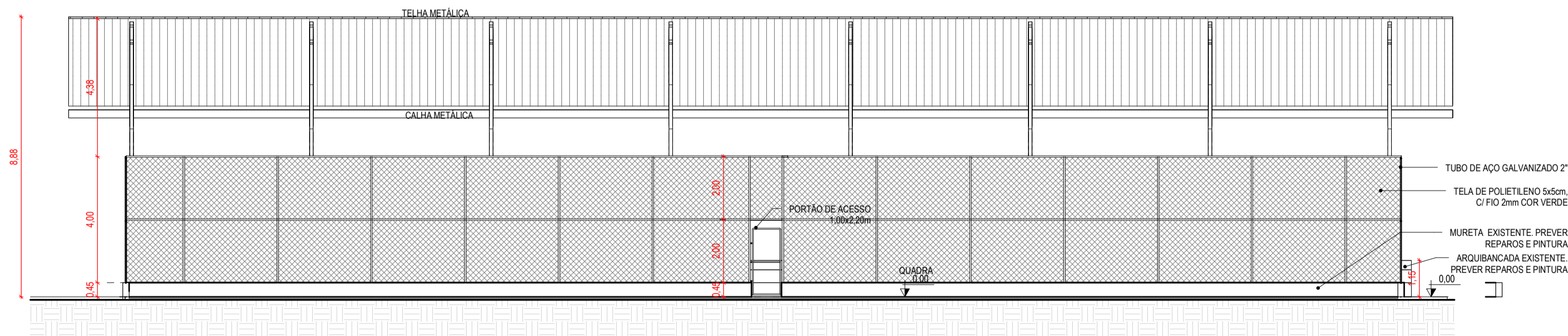


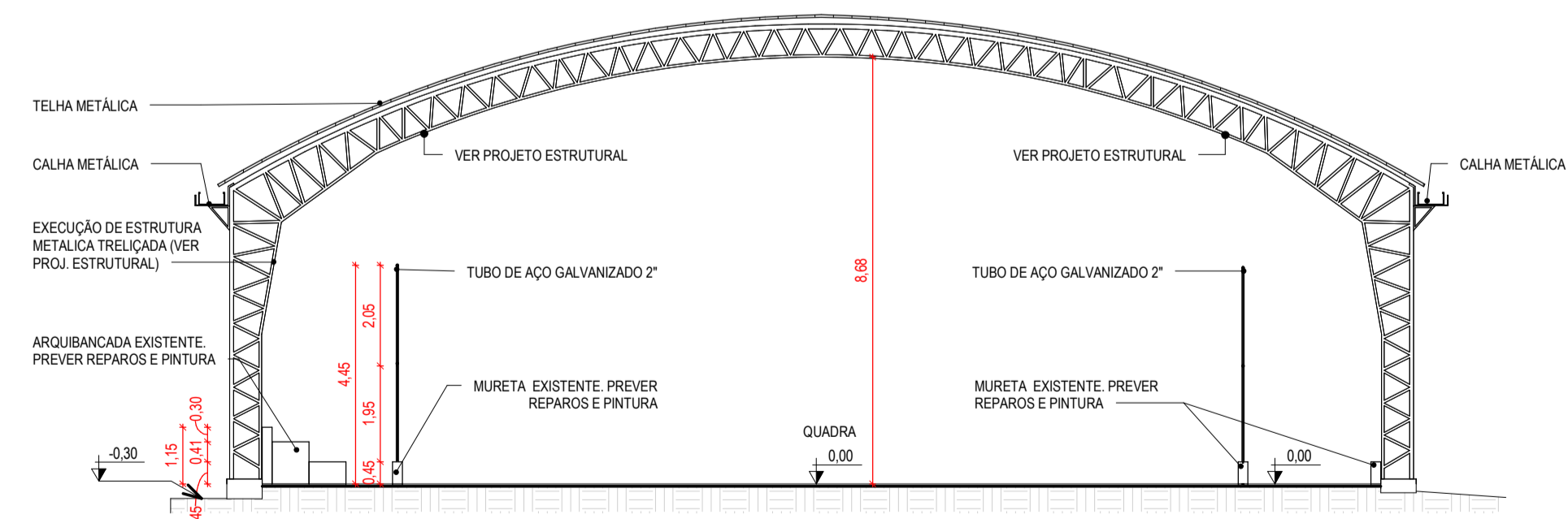
1 PLANTA BAIXA TÉCNICA (QUADRA)  
1:125



4 PLANTA DE COBERTA  
1:125



2 CORTE AA  
1:125



3 CORTE BB  
1:125

TABELA DE PISOS - TÉCNICA	
IMAGEM	DESCRIÇÃO
	PISO INTERTRAVADO TIPO TUOLINHO (20x10x6)cm. COR. CINZA
	ÁREA(m²)
	52,02 m²

4-EXTENSÃO MEIO FIO	
DESCRIÇÃO	EXTENSÃO(M)
MEIO FIO 7X30cm	52,02

OBSERVAÇÕES
1- CONSIDERAR DECLIVIDADE DO TERRENO
2- VERIFICAR COMPATIBILIDADE DO PROJETO IN-LOCO
3- QUALQUER DIFERENÇA QUE SEJA VERIFICADA IN-LOCO CONTACTAR A FISCALIZAÇÃO E O PROJETISTA

ASSINATURAS E APROVAÇÃO  
 PROJETISTA  
  
**Leonardo Silveira Lima**  
 Eng. Civil | RNP: 080158106-7

APROVAÇÃO

**GEOPAC**  
 www.geopac.com.br - contato@geopac.com.br

PROPRIETÁRIO:  
**PREFEITURA MUNICIPAL DE ARACATI**

EMPREENDIMENTO:  
**QUADRA NOSSA SENHORA DE LOURDES**

ENDEREÇO:  
 TV. BENI CARVALHO, ARACATI - CE

PROJETO:  
**ARQUITETURA**

CONTEÚDO DA PRANCHA:  
 PLANTA BAIXA - QUADRA  
 CORTE AA  
 CORTE BB  
 PLANTA DE COBERTA

DESENHO: MATEUS MONTE	ESCALA: INDICADA	PRANCHA: 03/04
REVISÃO: R00	CONTEÚDO: EMISSION INICIAL	DATA: FEVEREIRO/2026