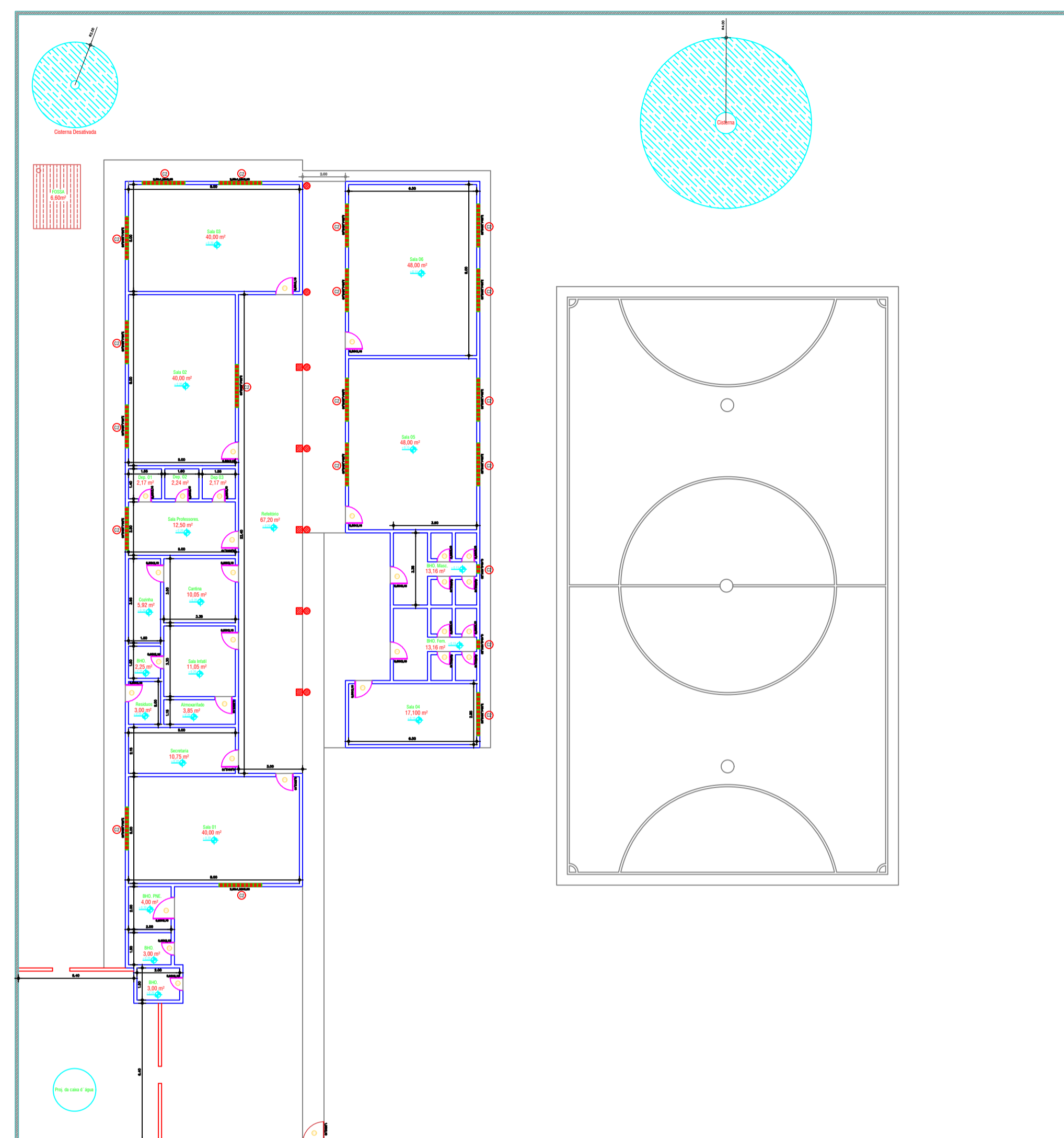


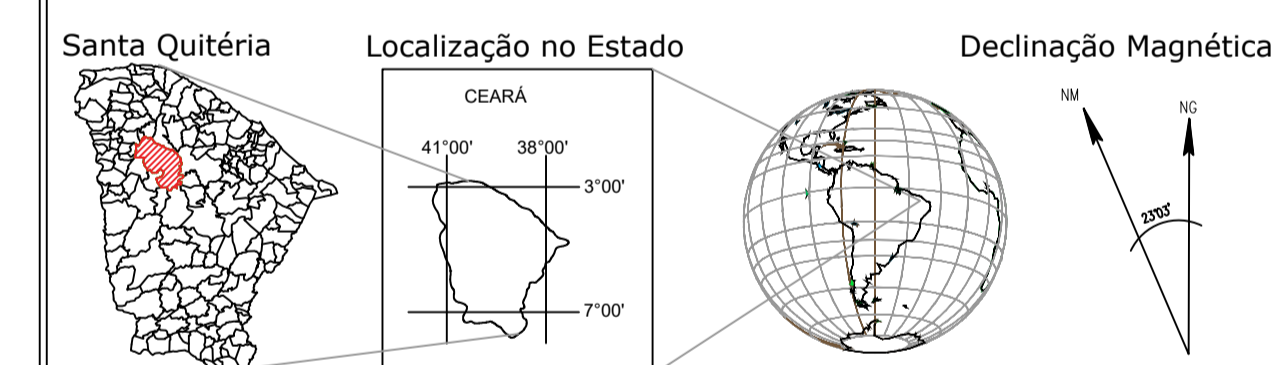
02 Diagrama de Coberta
Esc. - 1:125



01 Planta Baixa - As Built
Esc. - 1:125

QUADRO DE ÁREAS	
ÁREA DO TERRENO (52,65m x 50,00m)	PROPOSTO 2.632,50m ²
TAXA DE OCUPAÇÃO DO TERRENO	46,97%
ÁREA CONSTRUÍDA	1.236,58m ²

LOCALIZAÇÃO NO GLOBO



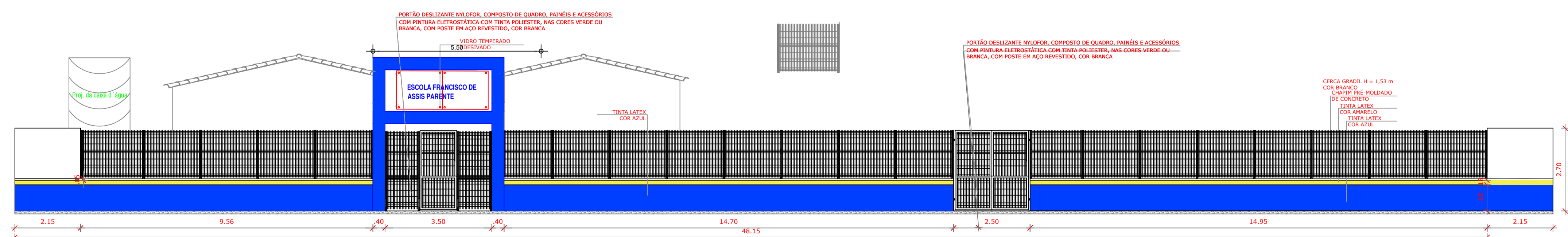
CREA	ENGENHEIRO
CLIENTE	APROVO DA PREFEITURA:

**PREFEITURA MUNICIPAL DE SANTA QUITÉRIA
SECRETARIA DE OBRAS E URBANISMO**

TÍTULO	REFORMA DA ESCOLA FRANCISCO DE PAIVA RODRIGUES
PROPRIETÁRIO	PREFEITURA MUNICIPAL DE SANTA QUITÉRIA
EMPONHO	DISTRITO RIACHO DAS PEDRAS, SANTA QUITÉRIA - CE.
ASSUNTO	REFORMA

CONTEÚDO	ESCALA	DATA	PRONÓIA
- PLANTA BAIXA - DIAGRAMA DE COBERTA - AS BUILT - FACHADA	1:125	DEZ/2025	
	PROJETA	RESPONSÁVEL TÉCNICO	
	WILLIAM FERREIRA	ALAN FARIAS	

01/02



03 Corte de Fachada
Esc. - 1:100