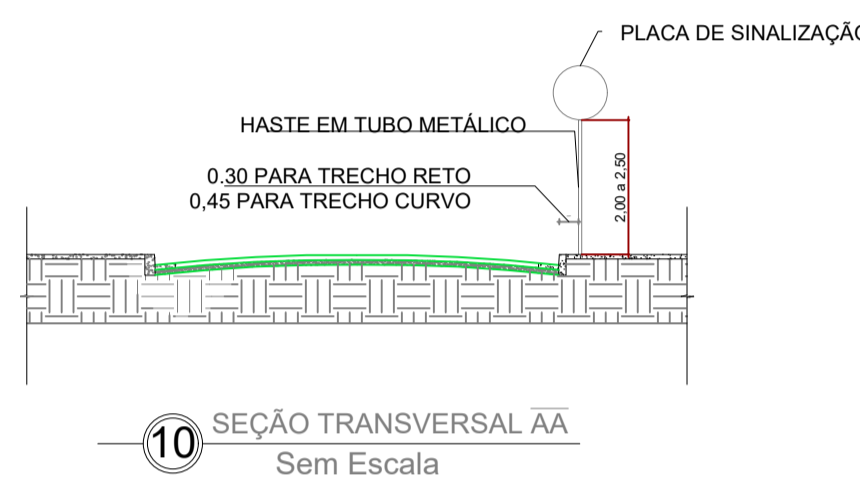
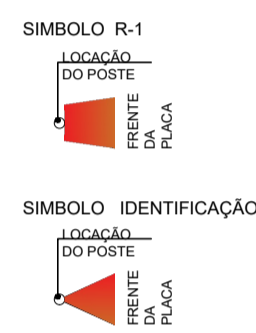
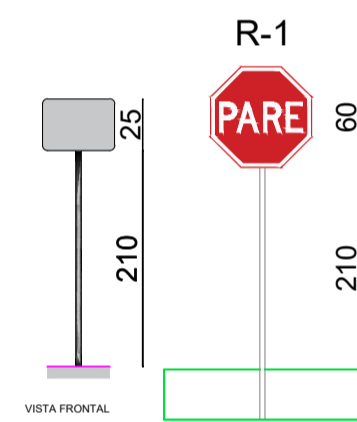


05 PERFIL LONGITUDINAL - RUA RENDE BEM  
Esc.: 1:500

**Legenda**  
 — Greide  
 - - - Terreno Natural



10 SEÇÃO TRANSVERSAL AA  
Sem Escala



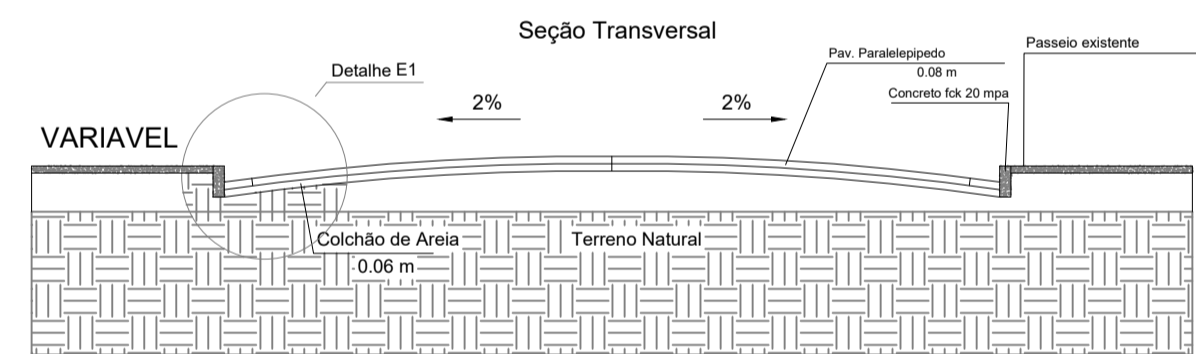
11 PLACAS DE SINALIZAÇÃO VERTICAL  
Sem Escala

PLACA DE IDENTIFICAÇÃO DE RUA

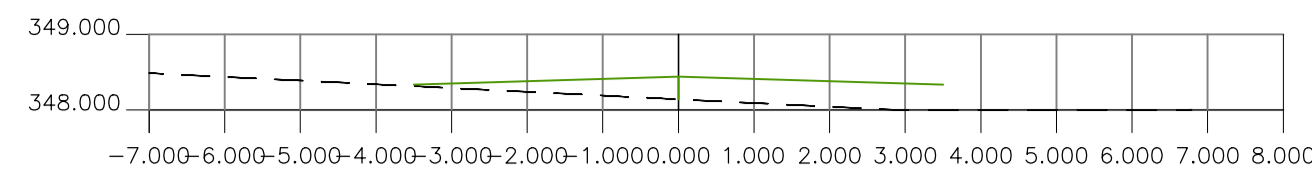
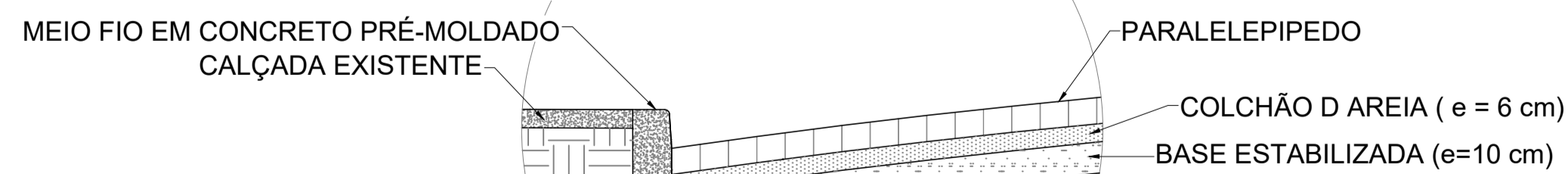
FUNDO AZUL  
 PLACA ESMALTADA 45 cm x 25 cm

FORMA	MENSAGEM DE LOCALIDADE		
COR	FUNDO	ORLA INTERNA	AZUL
RETANGULAR COM LADO MAIOR NA HORIZONTAL	ORLA INTERNA	ORLA EXTERNA	BRANCA
	LEGENDA		BRANCA

12 SEÇÃO TRANSVERSAL AA  
Sem Escala

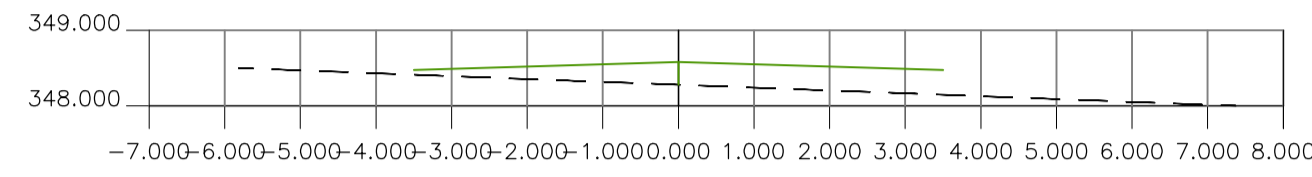


DETALHE 1  
Sem Escala



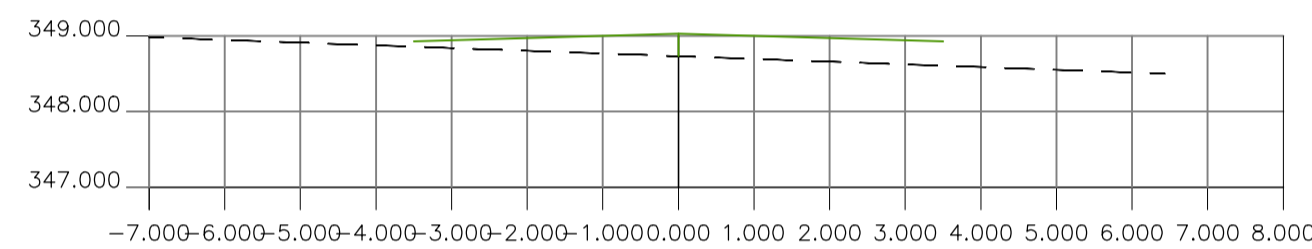
ESTACA EO

06 SEÇÃO TRANSVERSAL - RUA PROJETADA RENDE BEM  
Esc.: 1:200



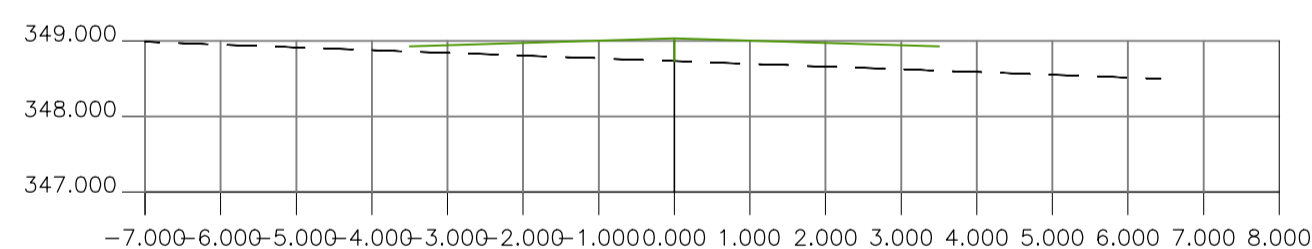
ESTACA E1

07 SEÇÃO TRANSVERSAL - RUA PROJETADA RENDE BEM  
Esc.: 1:200



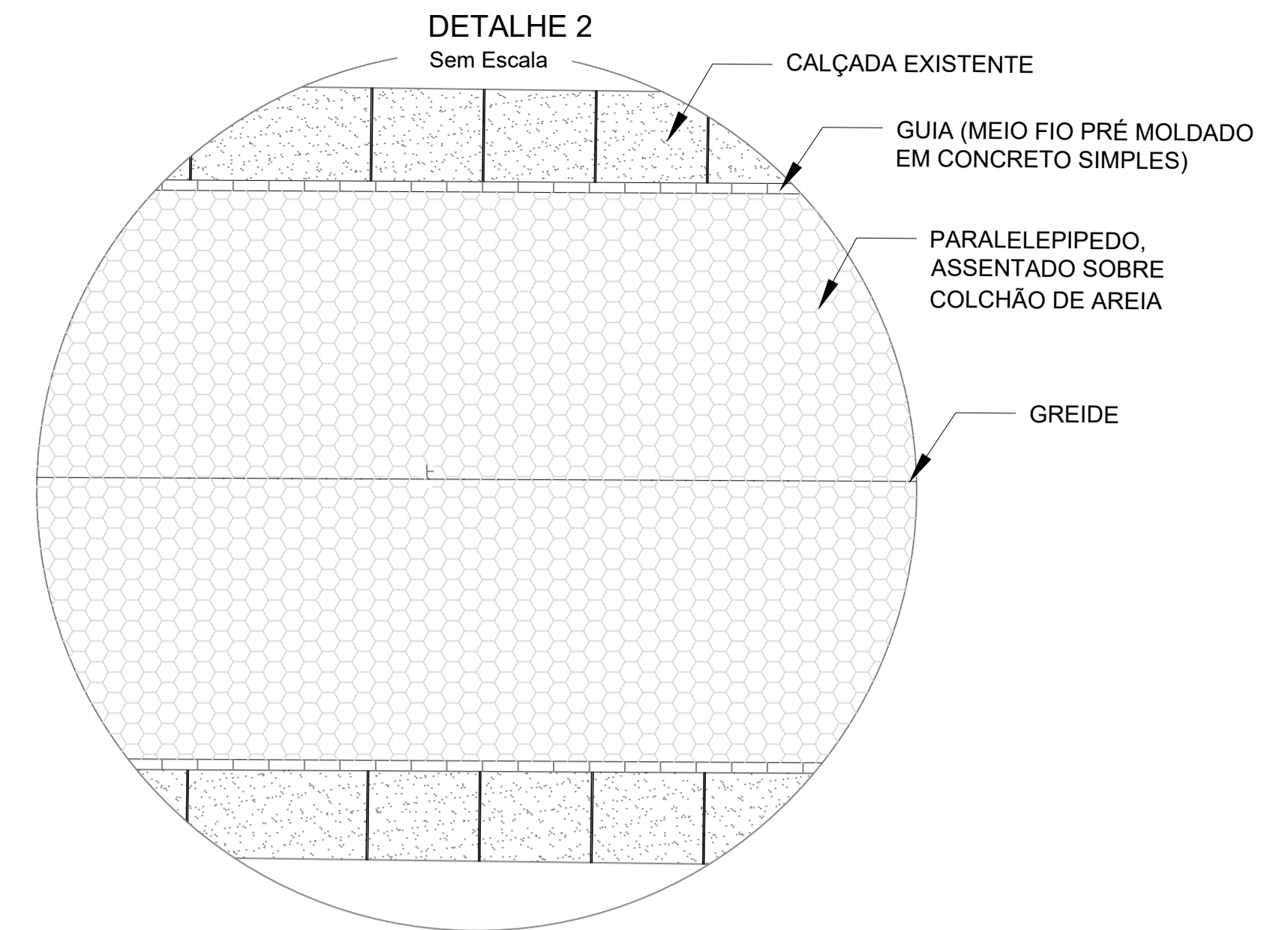
ESTACA E2

08 SEÇÃO TRANSVERSAL - RUA PROJETADA RENDE BEM  
Esc.: 1:200

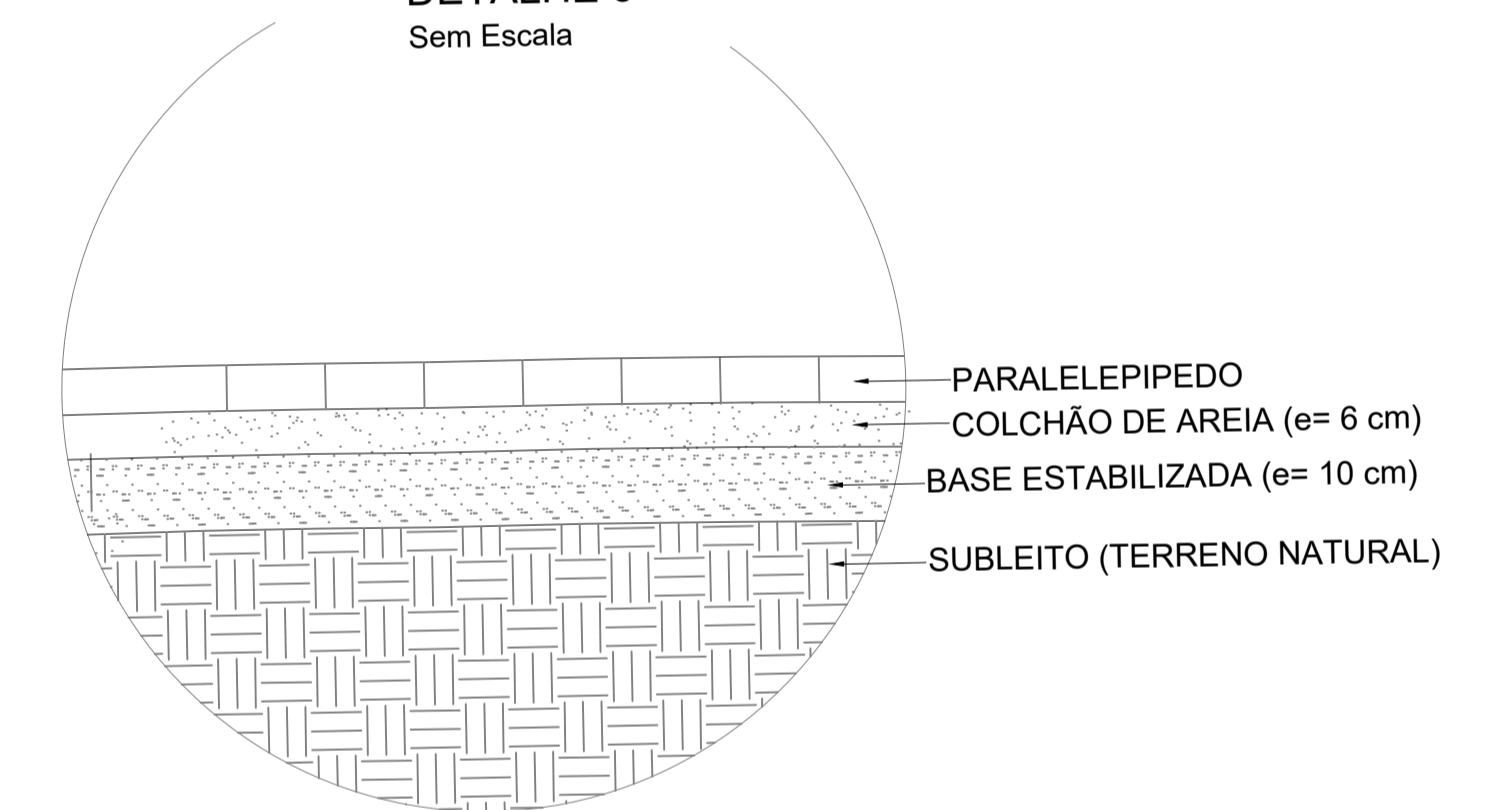


ESTACA E2+2,00 m

09 SEÇÃO TRANSVERSAL - RUA PROJETADA RENDE BEM  
Esc.: 1:200



DETALHE 3  
Sem Escala



PREFEITURA MUNICIPAL DE ALEXANDRIA - RN

TÍTULO:	PROJETO DE PAVIMENTAÇÃO NA RUA PROJETADA RENDEBEM DA CIDADE DE ALEXANDRIA		
PROJETISTA:	RICARDO VICTOR PEREIRA DE SOUSA	CREA:	2116504317-RN
CLIENTE:	PREFEITURA DE ALEXANDRIA - RN		
DESENHOS:	PERFIL LONGITUDINAL	SEÇÃO TRANSVERSAL	DETALHAMENTOS
REVISOR:		DATA:	MARÇO/2026
		ESCALA:	VER INDICADA

FOLHA  
02/02