PLANTA DE LOCALIZAÇÃO

SEM ESCALA

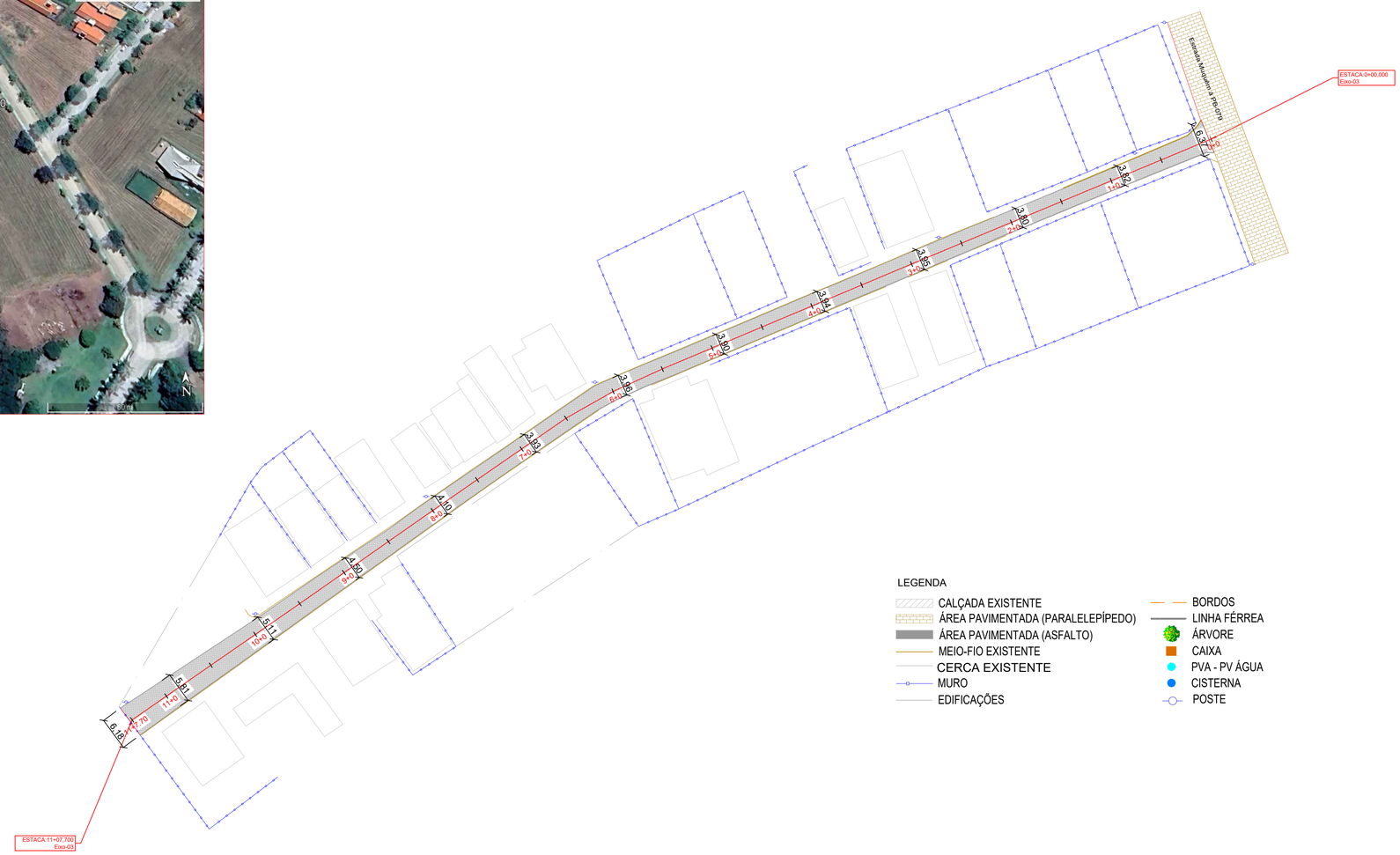

LEGENDA

- CALÇADA EXISTENTE
- ÁREA PAVIMENTADA (PARALELEPÍPEDO)
- ÁREA PAVIMENTADA (ASFALTO)
- MEIO-FIO EXISTENTE
- CERCA EXISTENTE
- MURO
- EDIFICAÇÕES
- BORDOS
- LINHA FÉRREA
- ÁRVORE
- CAIXA
- PVA - PV ÁGUA
- CISTERNA
- POSTE

PLANTA BAIXA

ESC 1:500

MEIO-FIO PRÉ-MOLDADO

S/ESCALA

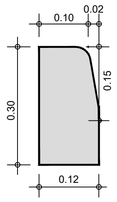

MÉTODO CONSTRUTIVO - PAVIMENTAÇÃO DAS RUAS - PARALELEPÍPEDO

SEM ESCALA

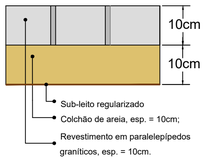

PAVIMENTAÇÃO EM PARALELEPÍPEDO

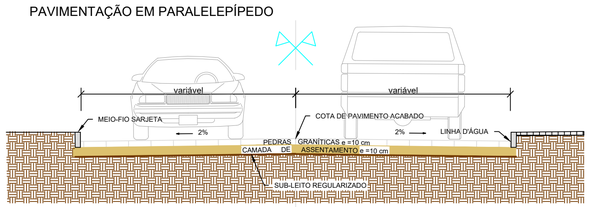

SEÇÃO TIPO
Esc.: S/E

MEIO-FIO DE TRAVAMENTO

S/ESCALA

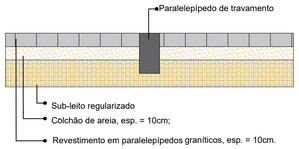

LEGENDA

- MEIO-FIO DE TRAVAMENTO
- ÁREA À PAVIMENTAR (PARALELEPÍPEDO)
- MEIO-FIO PROJETADO

PROPRIETÁRIO

PREFEITURA MUNICIPAL DE AREIA

RAISSA KARLA FERREIRA DA SILVA CREA 161881216-5 ENGENHEIRA CIVIL

Assinado de forma digital por RAISSA KARLA FERREIRA DA SILVA CREA 161881216-5 ENGENHEIRA CIVIL Dados: 2026.02.05 15:53:14 -03'00'

PROJETO ENGENHEIRO

RAISSA KARLA FERREIRA DA SILVA

CREA / PB 161881216-5

CONSTRUÇÃO

DISTRITO	SETOR	QUADRA	FACE	LOTE	UNIDADE

PROJETO: PAVIMENTAÇÃO EM PARALELEPÍPEDO

LOCAL: LOTEAMENTO ZÉ DA PENHA, MUQUÉM, AREIA - PB

PROPRIETÁRIO: PREFEITURA MUNICIPAL DE AREIA

	DATA	RESPONSÁVEL
DESENHO	MAIO/2024	RAISSA KARLA FERREIRA DA SILVA
CÓPIA		
VISTO		

NO DESENHO

PLANTA BAIXA DE PAVIMENTAÇÃO

ÁREA DO TERRENO	1.008,71 M²
ÁREA CONSTRUÍDA	1.008,71 M²
ÁREA PROJ. EDIFICAÇÃO	
TAXA DE OCUPAÇÃO	
INDICE DE APROVEITAMENTO	
ÁREA PERMEÁVEL	

01 / 01