

Planta de situação  
Escala ——— 1:10000

TABELA DE COORDENADAS			
PONTO No.	DESCRIÇÃO	NORTE	ESTE
1	Início - Rua Santo Antonio	9229834.5416	294959.8402
2	Fim - Rua Santo Antonio	9229558.8577	294987.0829
3	Início - Rua Francisco Lourenço	9229701.3357	295012.3641
4	Fim - Rua Francisco Lourenço	9229595.4046	294949.2374
5	Início - Rua Rosália Maria da Conceição	9230125.3706	294163.1372
6	Fim - Rua Rosália Maria da Conceição	9230165.0458	294206.7661
7	Início - Rua Donato Renato Fernando	9230026.2343	294349.5712
8	Fim - Rua Donato Renato Fernando	9230223.3729	294446.5374

PROPRIETÁRIO: PREFEITURA MUNICIPAL DE LUCENA  
**LINCOLN CARTAXO DE LIRA JUNIOR:06897861405**  
 Assinado de forma digital por LINCOLN CARTAXO DE LIRA JUNIOR:06897861405  
 Dados: 2025.12.16 11:25:16 -03'00'  
 PROJETO: LINCOLN CARTAXO DE LIRA JÚNIOR CREA 160.814.689-8

CONSTRUÇÃO:

FOLHA: 01-05  
 PROJETO: PAVIMENTAÇÃO DE ACESSO DA ORLA DA PRAIA DE COSTINHA NO MUNICÍPIO DE LUCENA-PB  
 CONCEDENTE: MINISTÉRIO DO TURISMO  
 CONVENIENTE: MUNICÍPIO DE LUCENA  
 LOCALIDADE: ORLA DA PRAIA - LUCENA/PB


	DATA	RESPONSÁVEL	RUBRICA	DADOS
DESENHO	12/2025	LINCOLN CARTAXO		
CÓPIA				
VISTO				

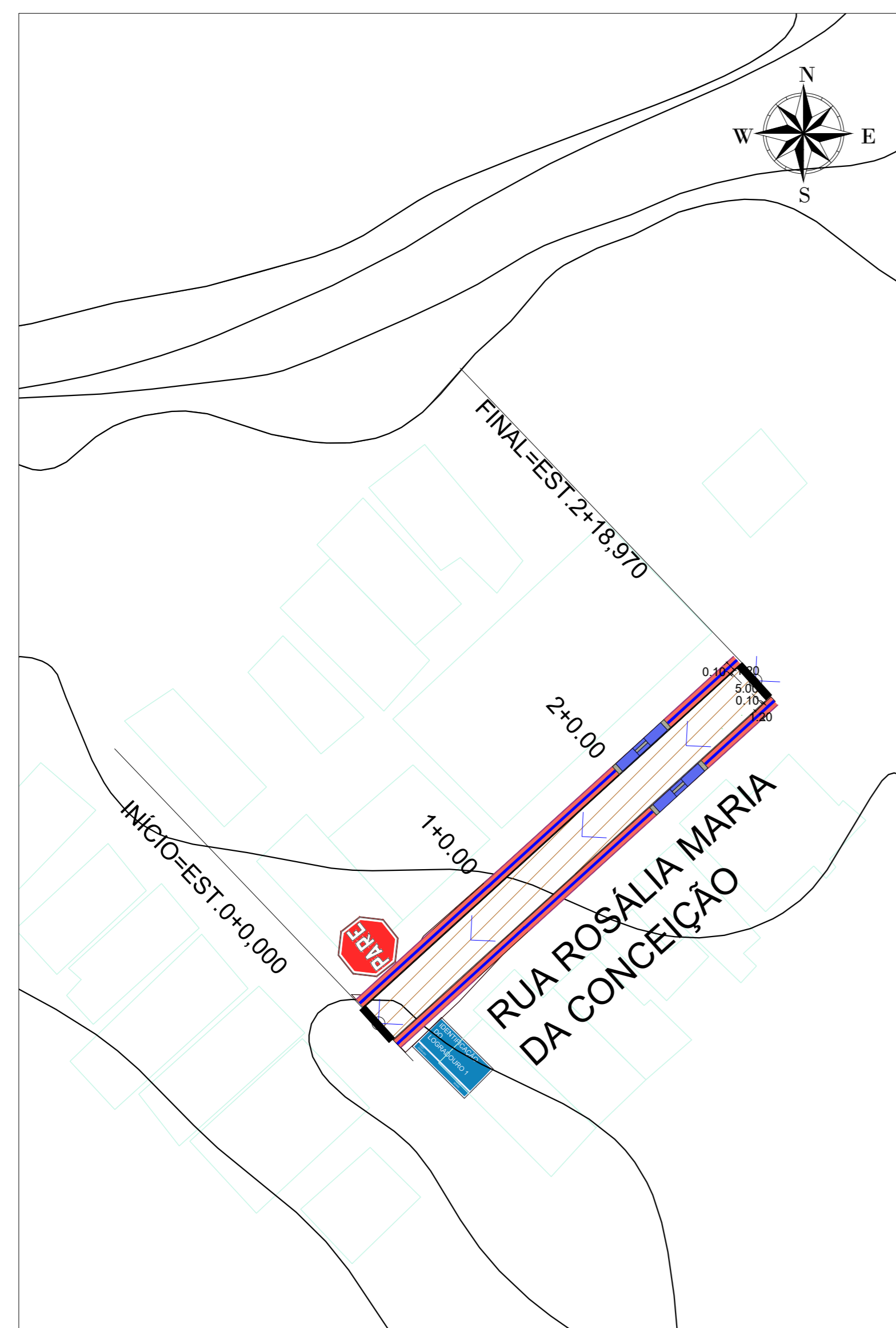
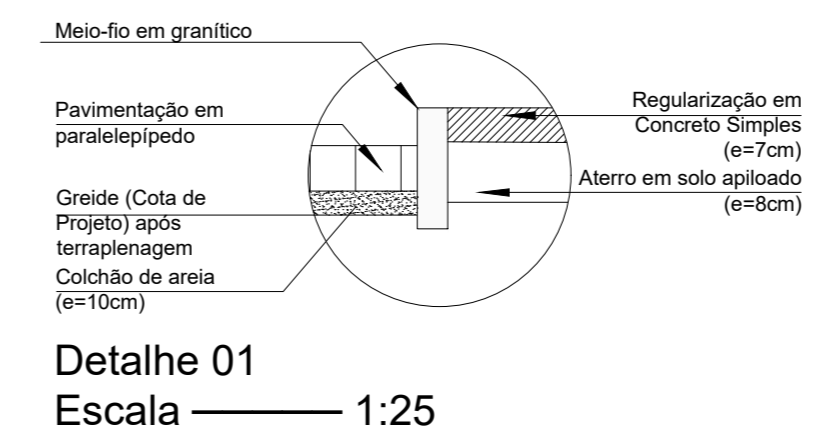
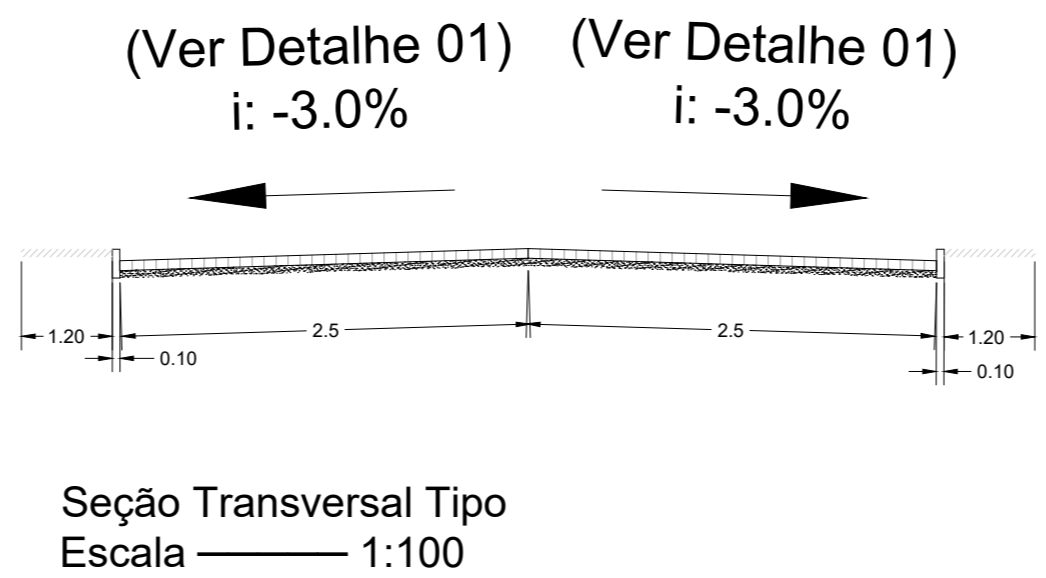
ESCALAS	DESENHOS	CONVÊNIO
Indicado	MAPA DE LOCALIZAÇÃO: RUA ROSÁLIA MARIA DA CONCEIÇÃO, RUA DONATO RENATO FERNANDO, RUA SANTO ANTONIO E FRANCISCO LOURENÇO	CR 1086668-54
		REVISÃO 0
		ARQUIVO

Aprovações:

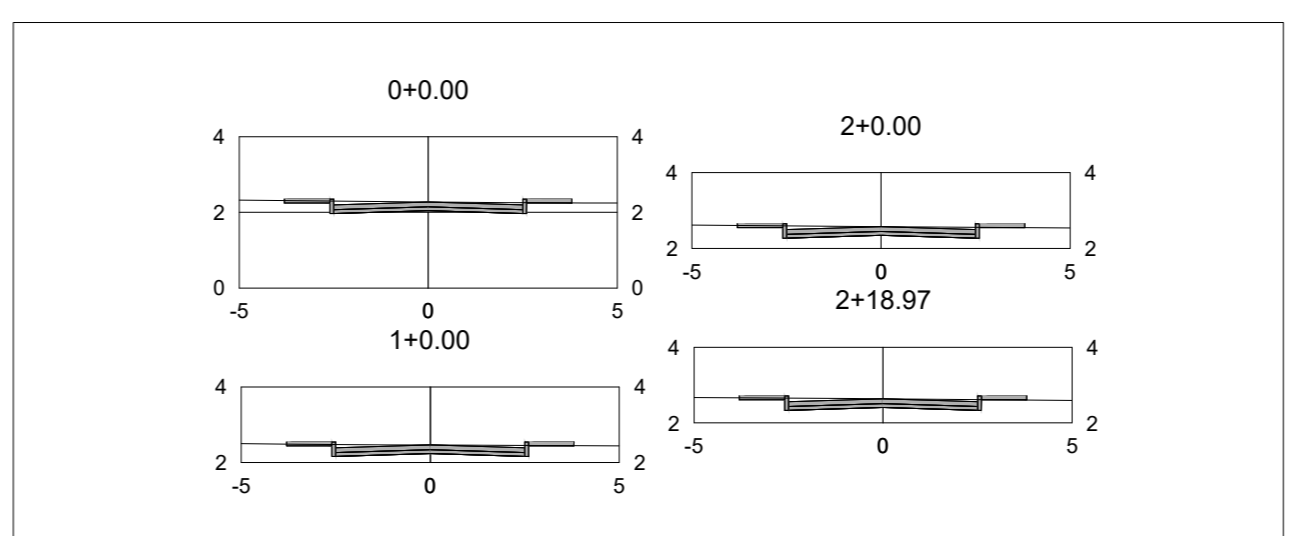
Mapa de Localização  
Escala ——— 1:1500



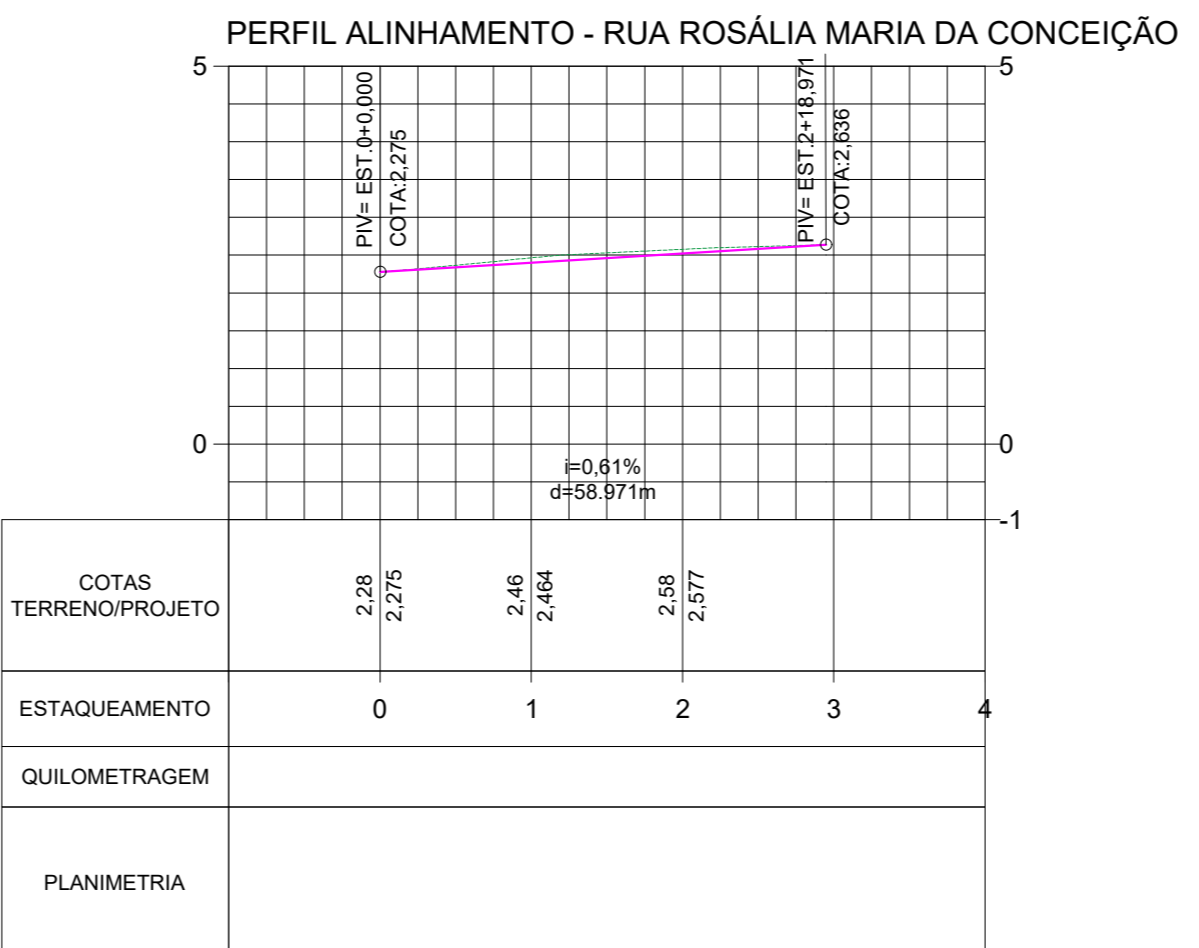
- LEGENDA**
-  Trecho a ser Pavimentado
  -  Calçada a executar
  -  Rampa
  -  Placa de Rua
  -  Placa de Pare
  -  Piso Tátil
  -  Cinturão de Fechamento





**Planimetria - Rua Rosália Maria da Conceição**  
Escala — 1:500



**Perfil Transversal**  
Escala — 1:200



**Perfil Longitudinal**  
Escala Horizontal — 1:1000  
Escala Vertical — 1:100

- LEGENDA**
-  Greide do Pavimento
  -  Terreno Natural

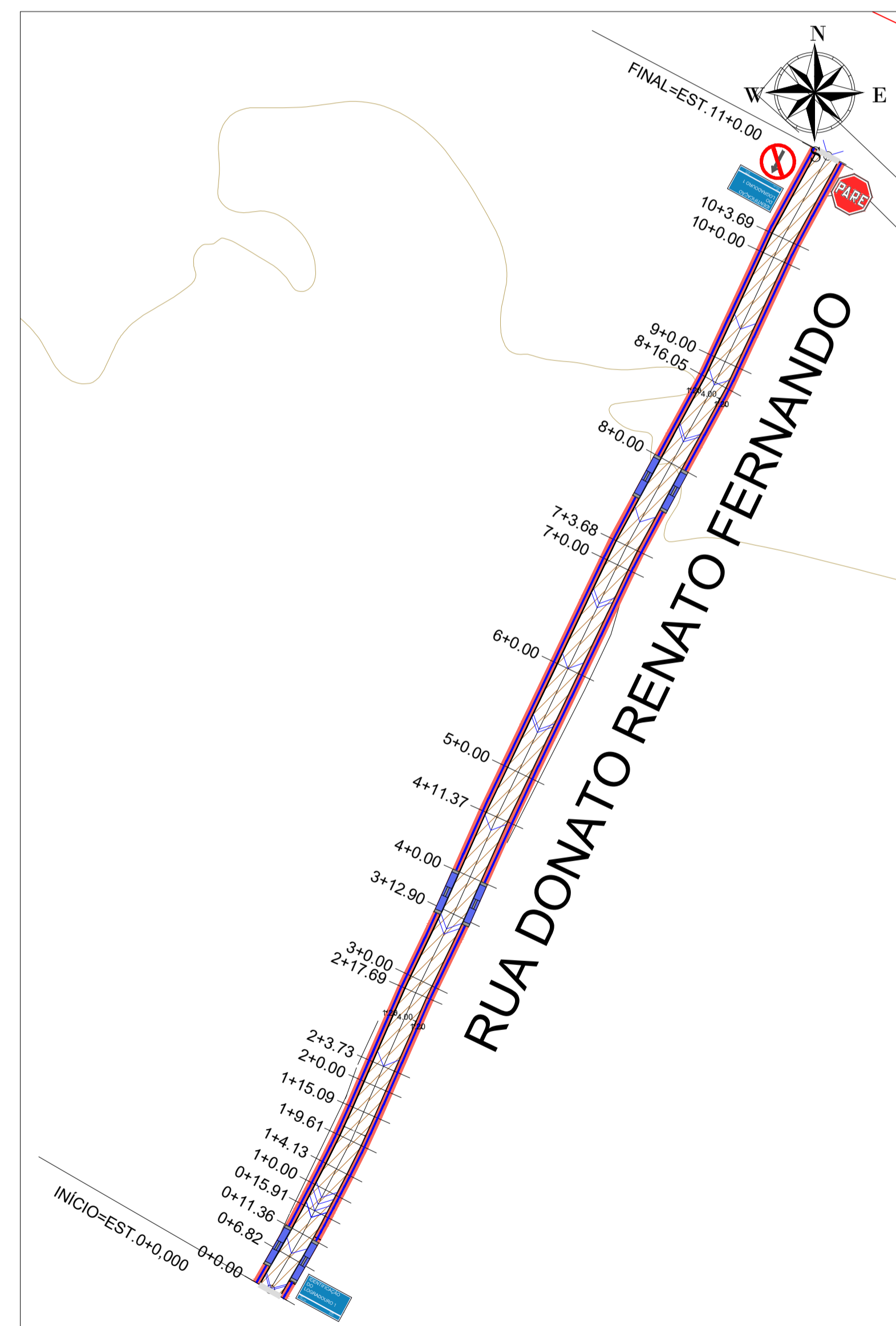
PROPRIETÁRIO: PREFEITURA MUNICIPAL DE LUCENA  
**LINCOLN CARTAXO DE LIRA JÚNIOR:06897861405** Assinado de forma digital por LINCOLN CARTAXO DE LIRA JÚNIOR:06897861405  
 Dados: 2025.12.16 11:18:14 -03'00'  
 PROJETO: LINCOLN CARTAXO DE LIRA JÚNIOR CREA 160.814.689-8

CONSTRUÇÃO:

FOLHA	PROJETO: PAVIMENTAÇÃO DE ACESSO DA ORLA DA PRAIA DE COSTINHA NO MUNICÍPIO DE LUCENA-PB			
<b>02-05</b>	CONCEDENTE: MINISTÉRIO DO TURISMO			
	CONVENENTE: MUNICÍPIO DE LUCENA			
	LOCALIDADE: ORLA DA PRAIA - LUCENA/PB			
DESENHO	DATA	RESPONSÁVEL	RUBRICA	DADOS
CÓPIA	12/2025	LINCOLN CARTAXO		
VISTO				
ESCALAS	DESENHOS			CONVÊNIO
Indicado	RUA ROSÁLIA MARIA DA CONCEIÇÃO			CR 1094956-61
	Planimetria			REVISÃO
	Perfil Longitudinal			0
	Perfil Transversal			ARQUIVO
	Seção Transversal			
	Detalhe 01			

Aprovações:

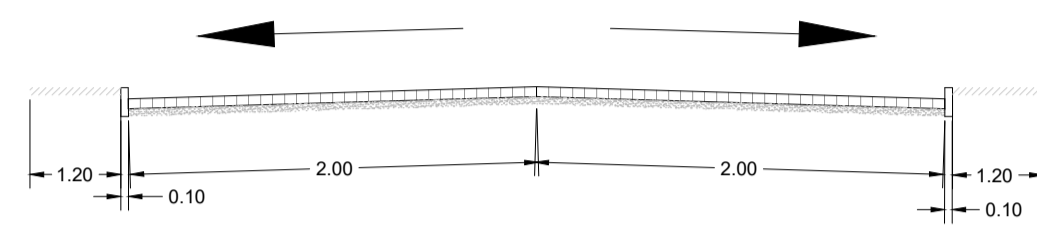




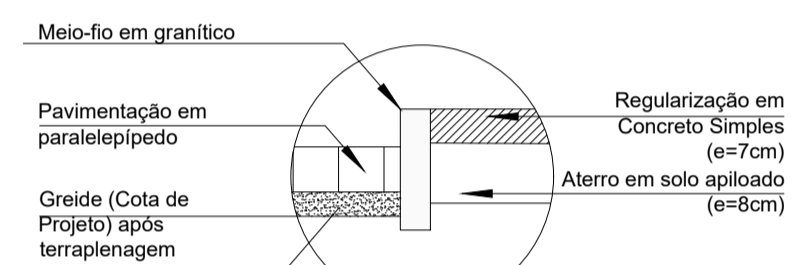
Planimetria - Rua Donato Renato Fernando  
Escala 1:750

- LEGENDA**
- Trecho a ser Pavimentado
  - Calçada a executar
  - Rampa
  - Placa de Rua
  - Placa de Sentido proibido
  - Placa de Pare
  - Piso Tátil


(Ver Detalhe 01) (Ver Detalhe 01)  
i: -3.0% i: -3.0%



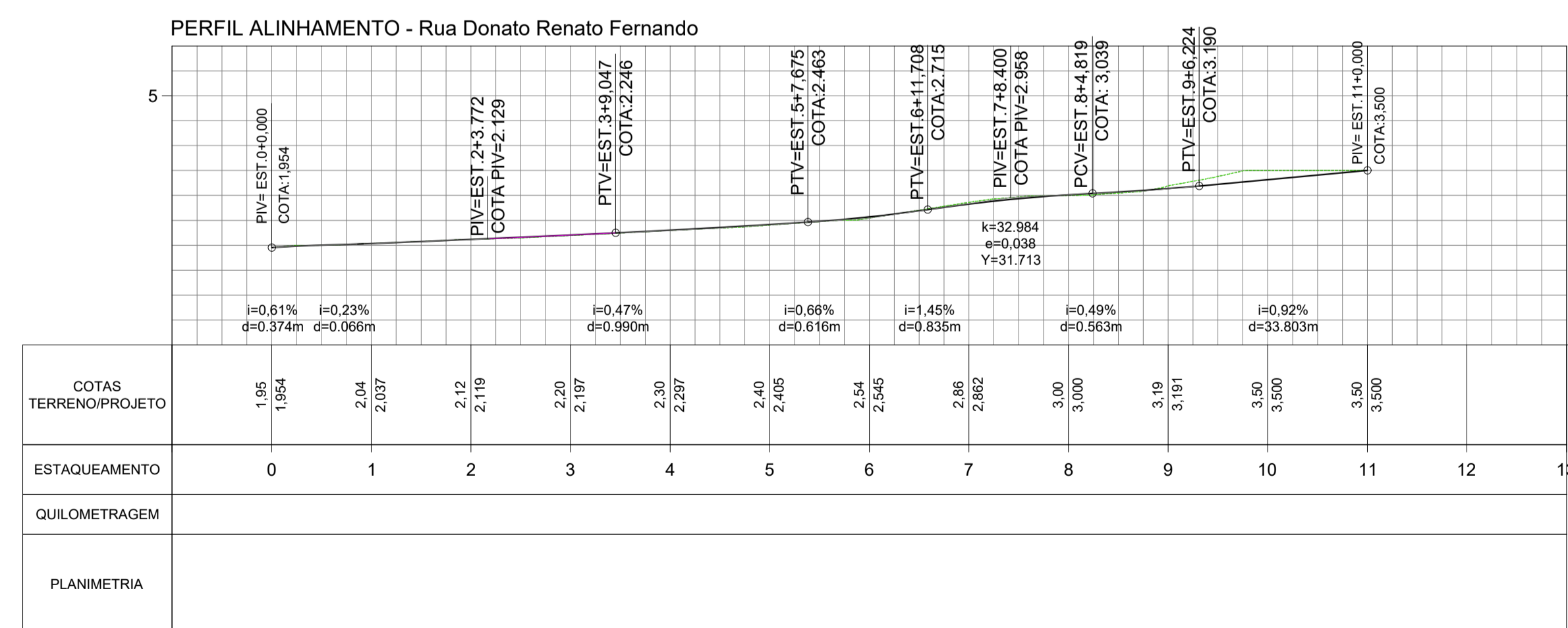
Seção Transversal Tipo  
Escala 1:100



Detalhe 01  
Escala 1:25



Perfil Transversal  
Escala 1:200



Perfil Longitudinal  
Escala Horizontal 1:1000  
Escala Vertical 1:100

- LEGENDA**
- Greide do Pavimento
  - Terreno Natural

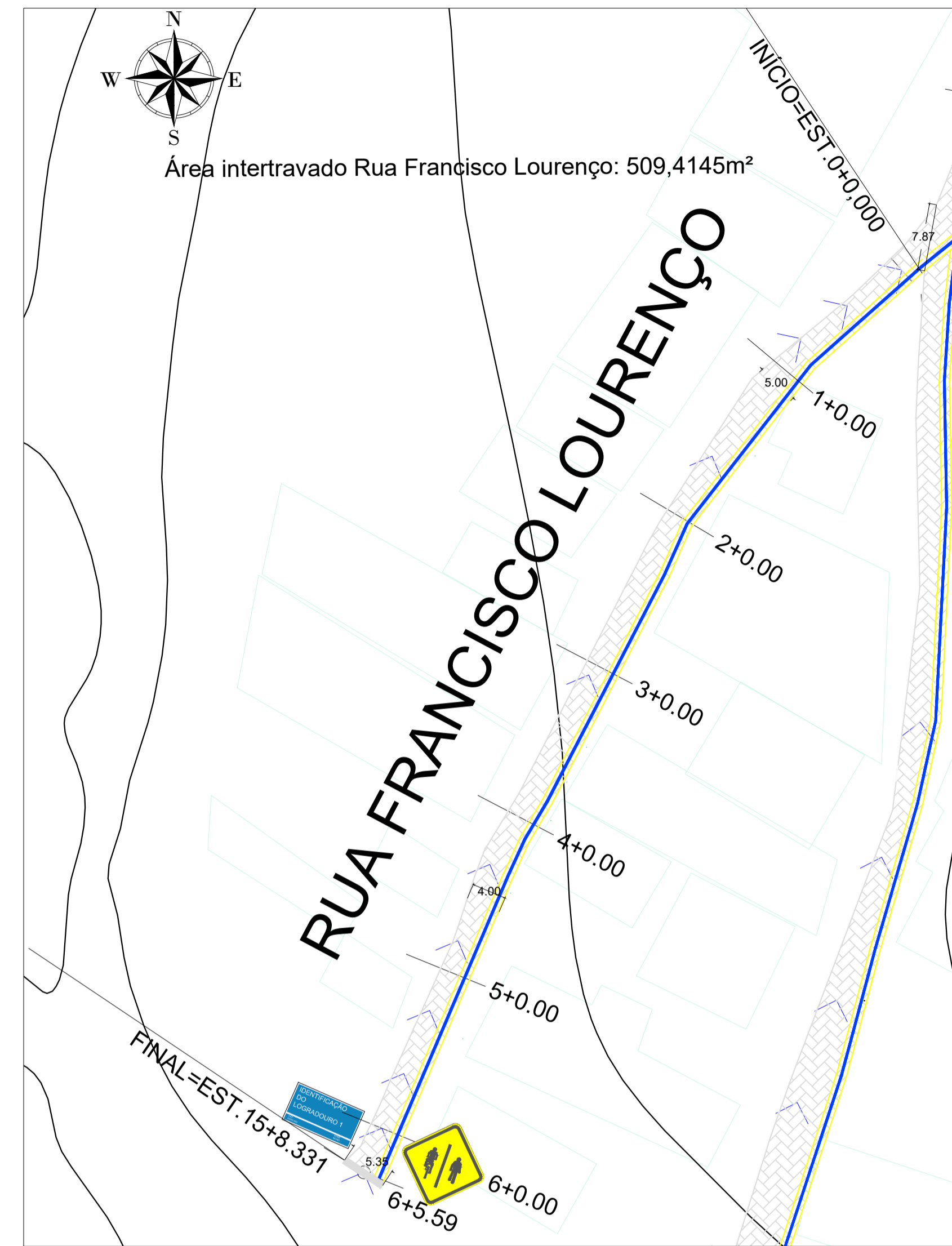
PROPRIETÁRIO: PREFEITURA MUNICIPAL DE LUCENA  
**LINCOLN CARTAXO DE LIRA JUNIOR:06897861405** Assinado de forma digital por LINCOLN CARTAXO DE LIRA JUNIOR:06897861405  
 PROJETO: LINCOLN CARTAXO DE LIRA JÚNIOR CREA 160.814.689-8

CONSTRUÇÃO:

FOLHA	PROJETO: PAVIMENTAÇÃO DE ACESSO DA ORLA DA PRAIA DE COSTINHA NO MUNICÍPIO DE LUCENA/PB		
<b>03-05</b>	CONCEDENTE:	MINISTÉRIO DO TURISMO	
	CONVENIENTE:	MUNICÍPIO DE LUCENA	
	LOCALIDADE:	ORLA DA PRAIA - LUCENA/PB	
DESENHO	DATA	RESPONSÁVEL	RUBRICA
CÓPIA	12/2025	LINCOLN CARTAXO	
VISTO			DADOS
ESCALAS	DESENHOS: RUA DONATO RENATO FERNANDO		CONVÊNIO: CR 1094956-61
Indicado	Planimetria		REVISÃO
	Perfil Longitudinal		0
	Perfil Transversal		ARQUIVO
Seção Transversal			
Detalhe 01			

Aprovações:

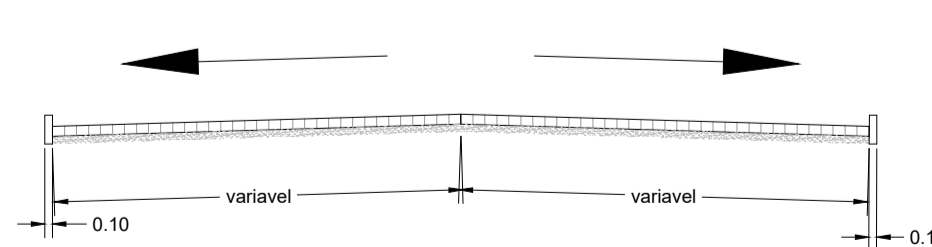




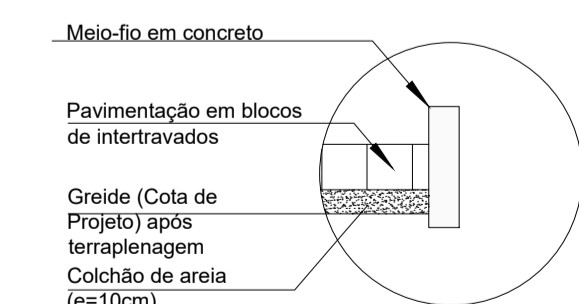
Planimetria - Rua Francisco Lourenço  
Escala 1:500

- LEGENDA
- Trecho a ser Pavimentado
  - Placa de Sentido Proibido
  - Placa de Rua
  - Placa de Pare
  - Piso Tátil
  - Piso intertravado colorido
  - Placa Compartilhada

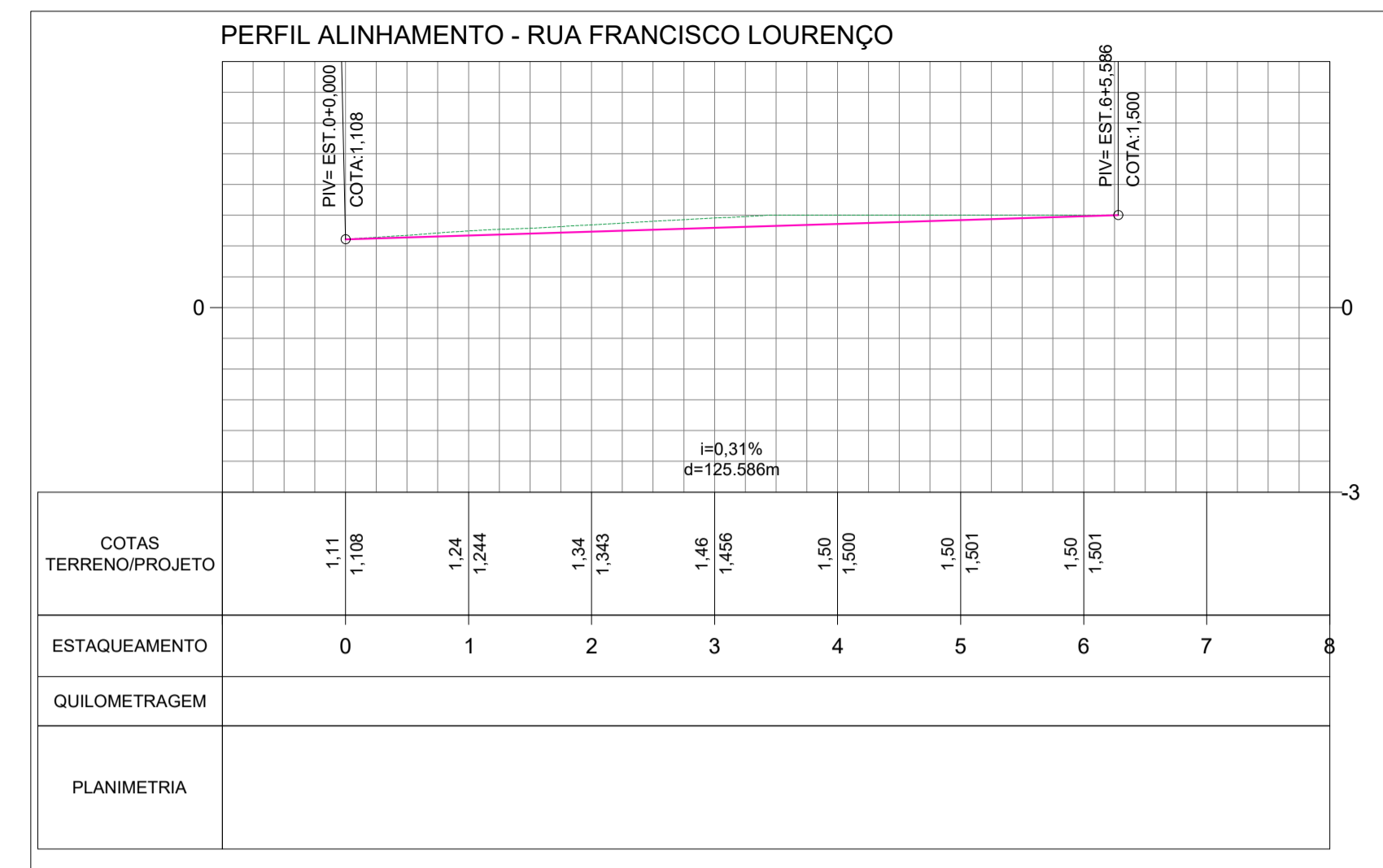
(Ver Detalhe 01) i: -3.0% (Ver Detalhe 01) i: -3.0%



Seção Transversal Tipo  
Escala 1:100

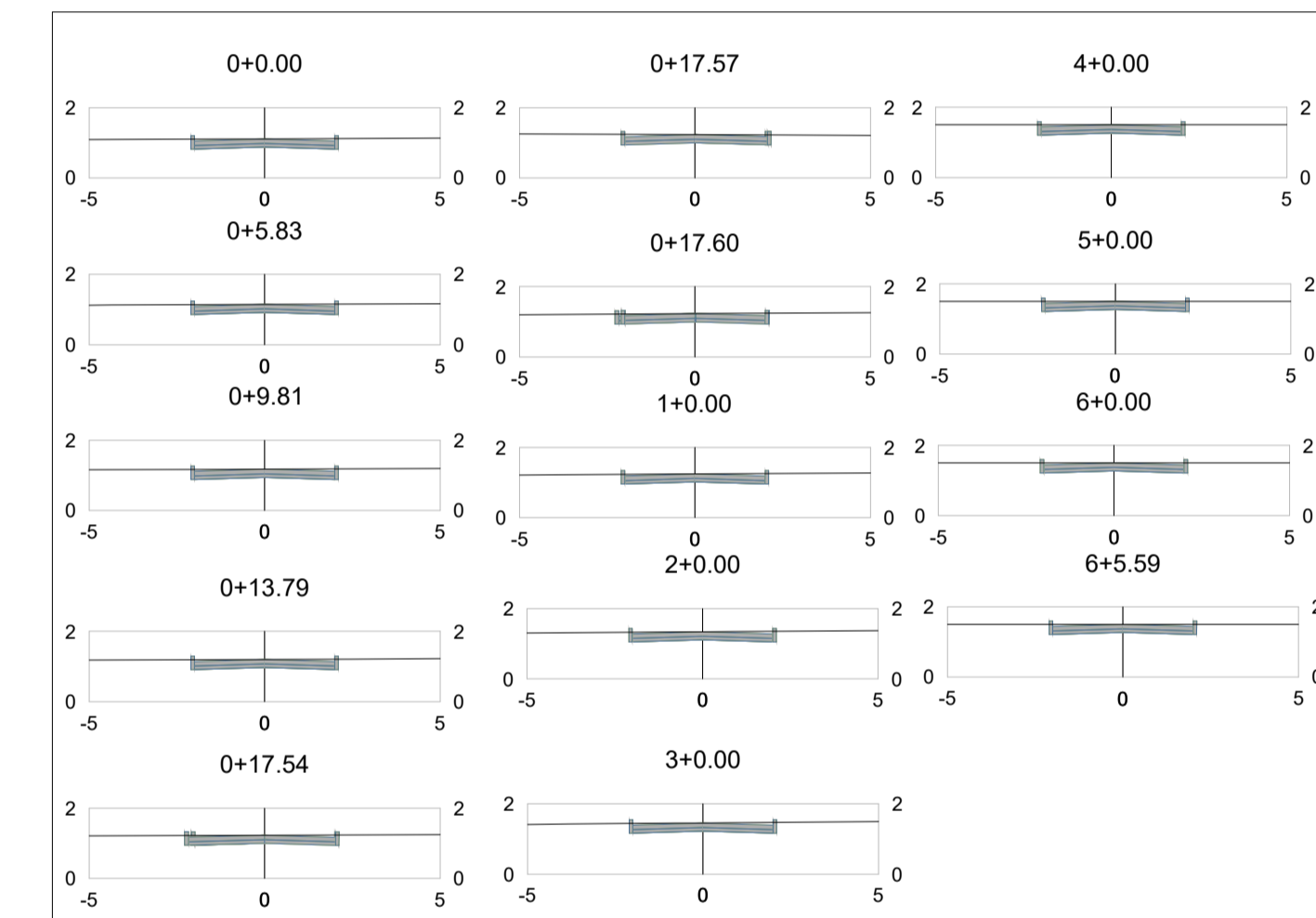


Detalhe 01  
Escala 1:25

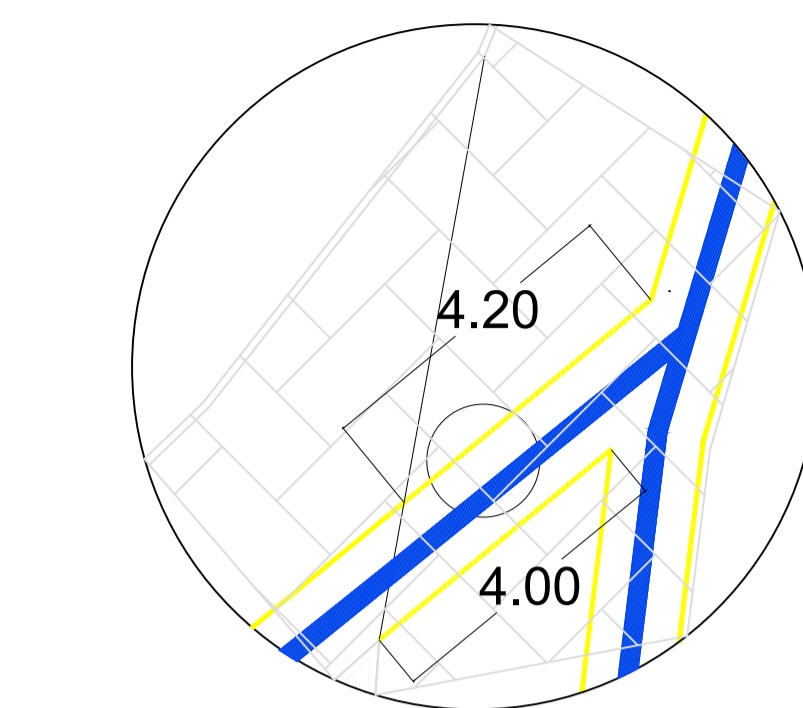


Perfil Longitudinal  
Escala Horizontal 1:1000  
Escala Vertical 1:100

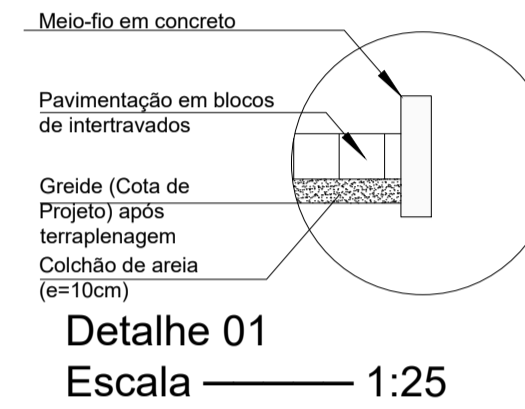
- LEGENDA
- Greide do Pavimento
  - Terreno Natural



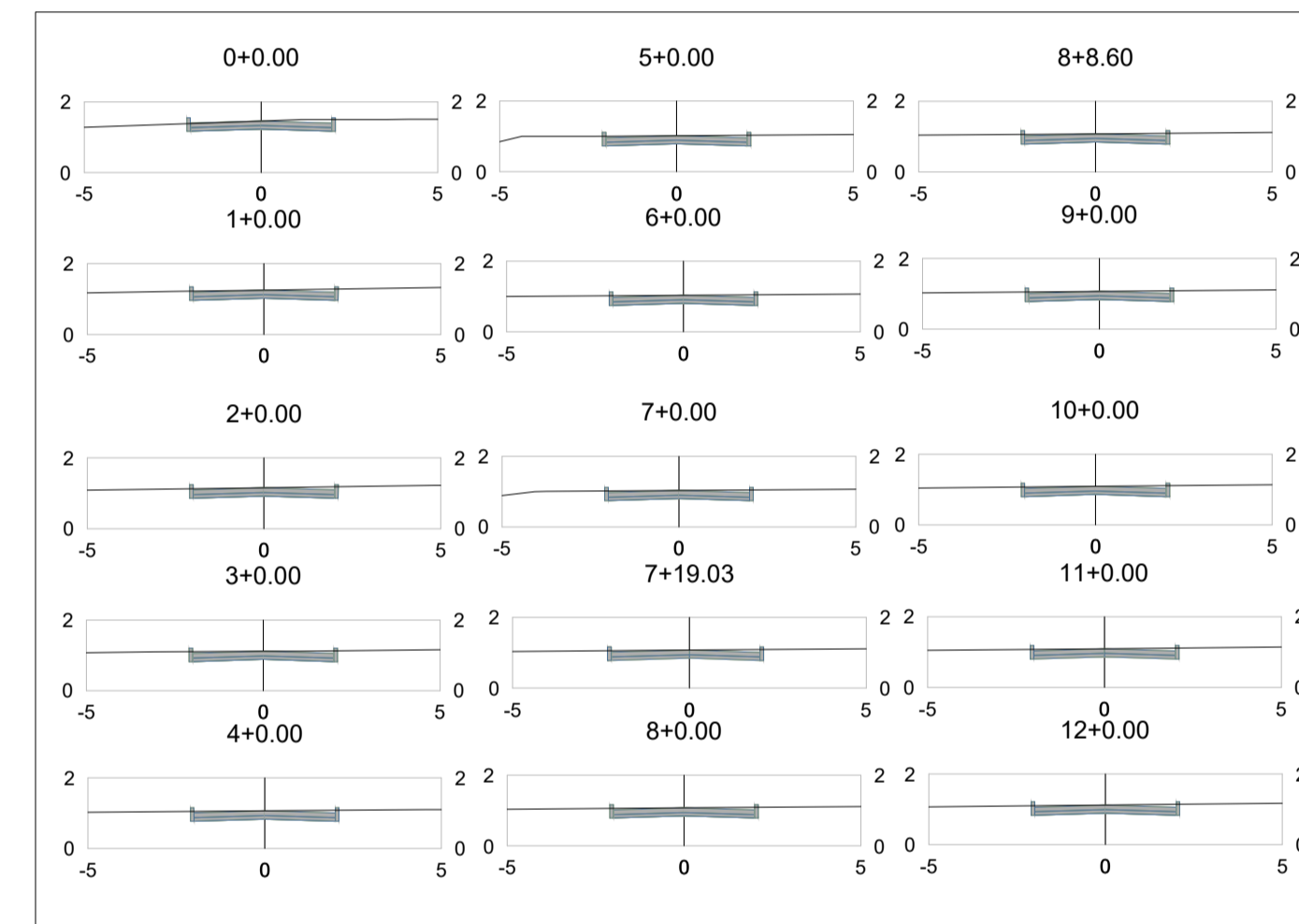
Perfil Transversal - Rua Francisco Lourenço  
Escala 1:1000



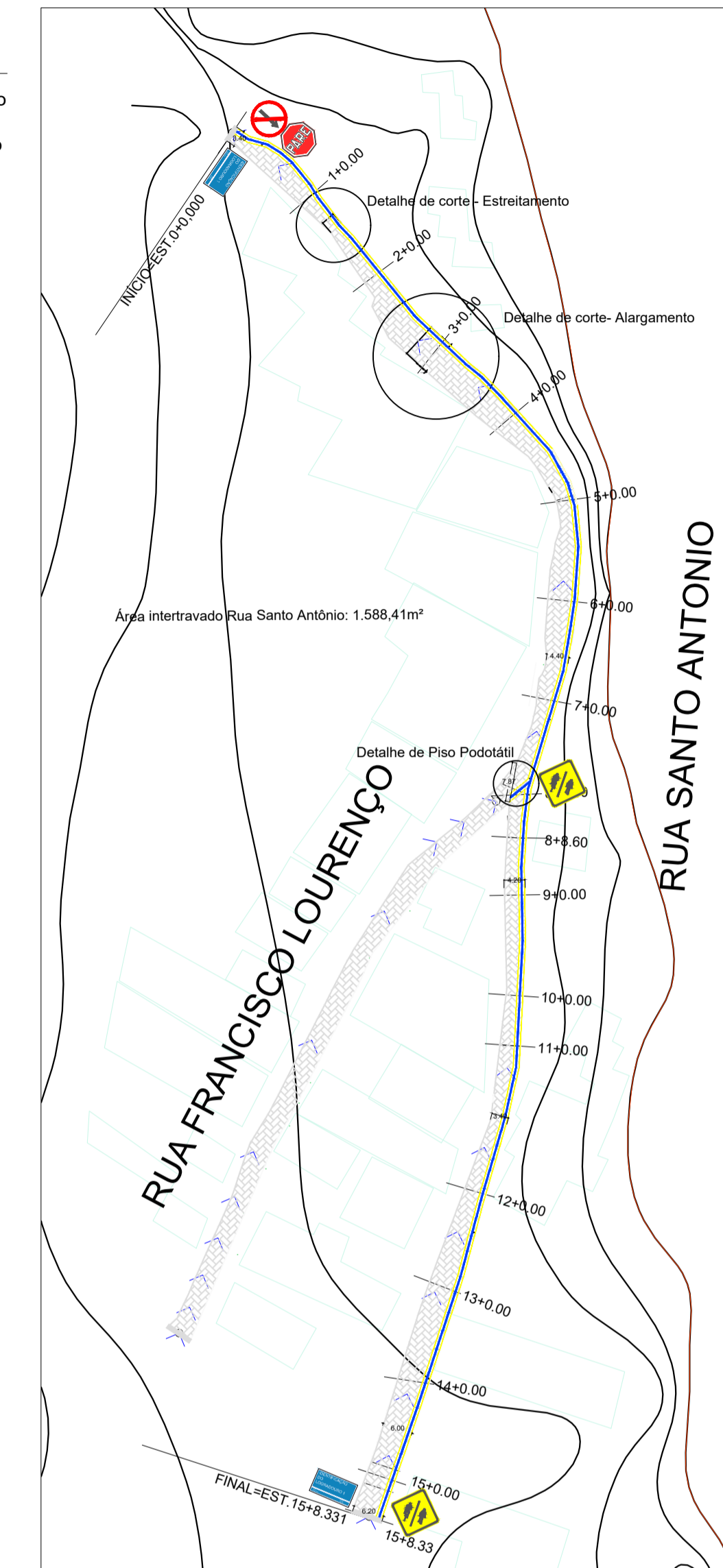
Detalhe Piso Podotátil Cruzamento entre as Ruas Francisco Lourenço e Santo Antônio  
Escala S/E



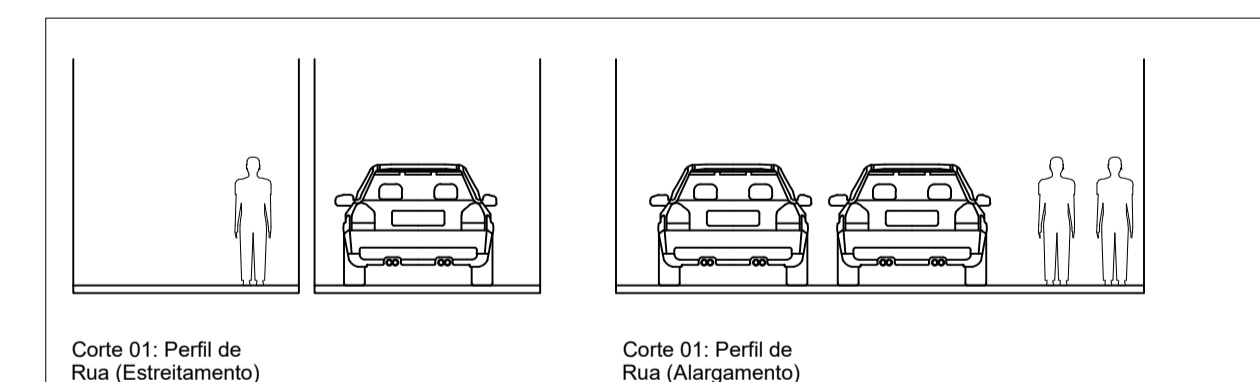
Detalhe 01  
Escala 1:25



Perfil Transversal - Rua Santo Antônio  
Escala 1:1000

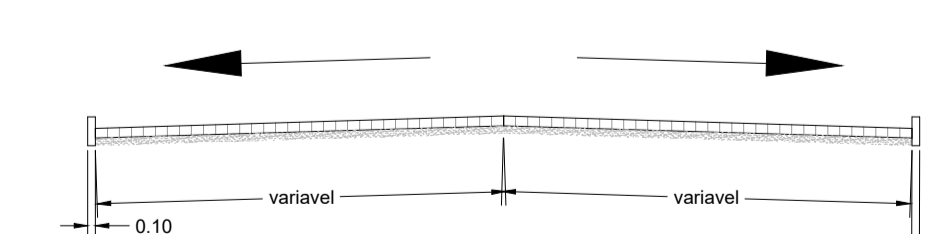


Planimetria - Rua Santo Antonio  
Escala 1:1000

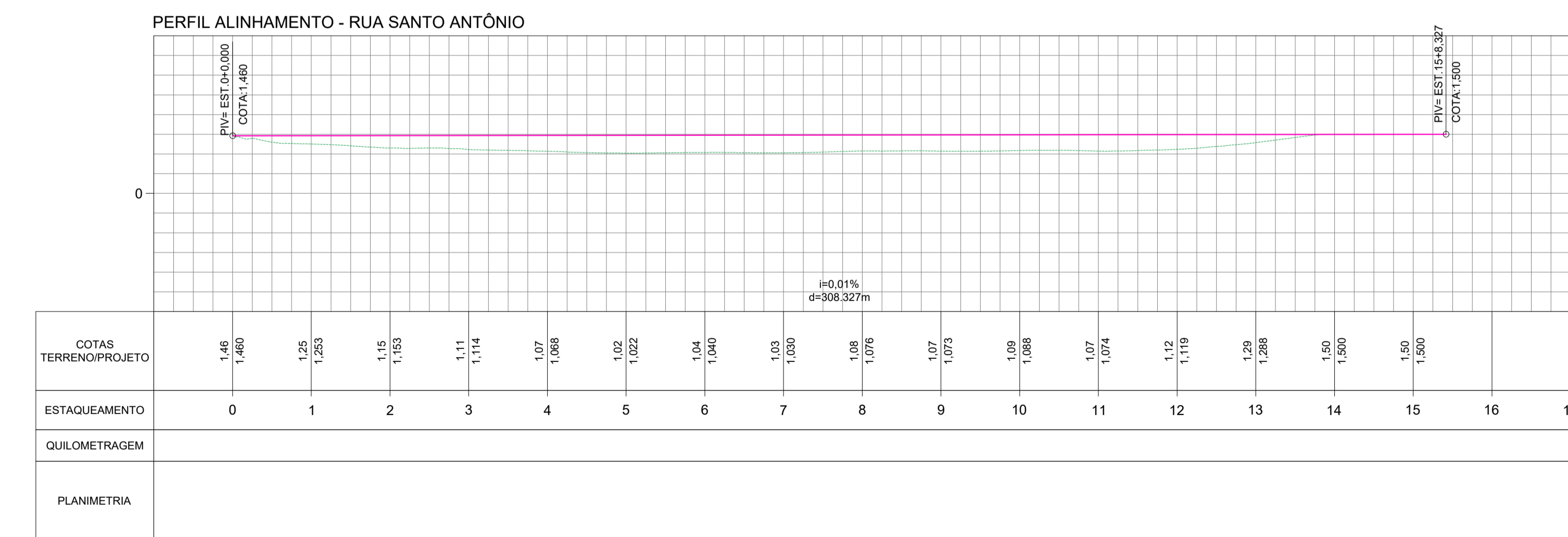


Detalhes de Cortes  
Escala S/E

(Ver Detalhe 01) i: -3.0% (Ver Detalhe 01) i: -3.0%



Seção Transversal Tipo  
Escala 1:100



Perfil Longitudinal  
Escala Horizontal 1:1000  
Escala Vertical 1:100

- LEGENDA
- Greide do Pavimento
  - Terreno Natural

PROPRIETÁRIO: PREFEITURA MUNICIPAL DE LUCENA  
 LINCOLN CARTAXO DE LIRA JUNIOR:06897861405  
 PROJETO: LINCOLN CARTAXO DE LIRA JÚNIOR CREA 160.814.689-8

FOLHA 04-05  
 PROJETO: PAVIMENTAÇÃO DE ACESSO DA ORLA DA PRAIA DE COSTINHA NO MUNICÍPIO DE LUCENA/PB  
 CONCEDENTE: MINISTÉRIO DO TURISMO  
 CONVENIENTE: MUNICÍPIO DE LUCENA  
 LOCALIDADE: ORLA DA PRAIA - LUCENA/PB

DESENHO	DATA	RESPONSÁVEL	RUBRICA	DADOS
CÓPIA	12/2025	LINCOLN CARTAXO		
VISTO				
ESCALAS	DESENHOS RUA FRANCISCO LOURENÇO E RUA SANTO ANTONIO			CONVENIO CR 1094956-61
Indicado	Planimetria Perfil Longitudinal Perfil Transversal Seção Transversal Detalhe 01			REVISÃO 0 ARQUIVO

Área Total de Intertravado: Rua Francisco Lourenço 509,4145m²  
 Área Total de Intertravado: Santo Antônio 1.58841m²

