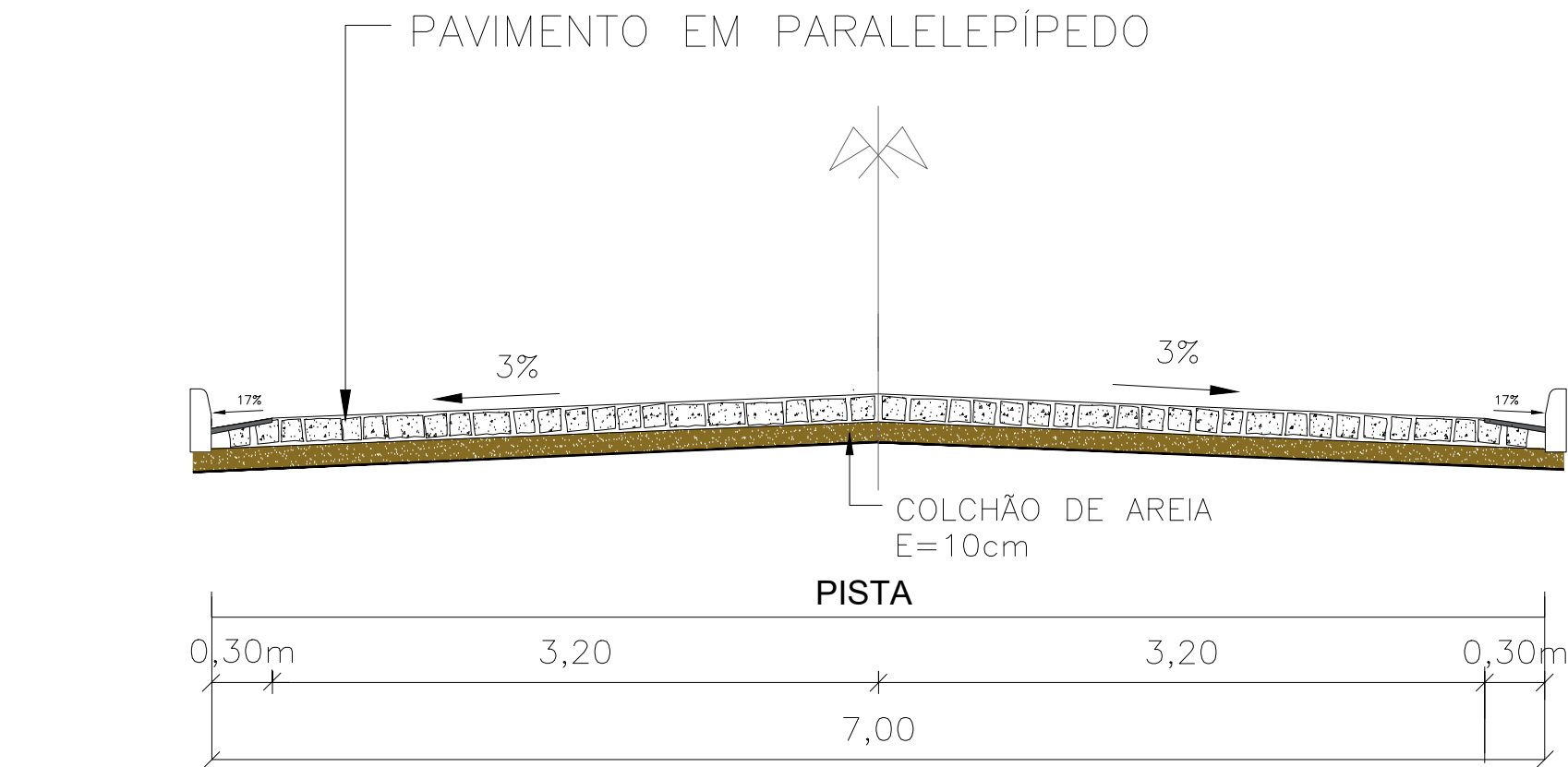


LEGENDA

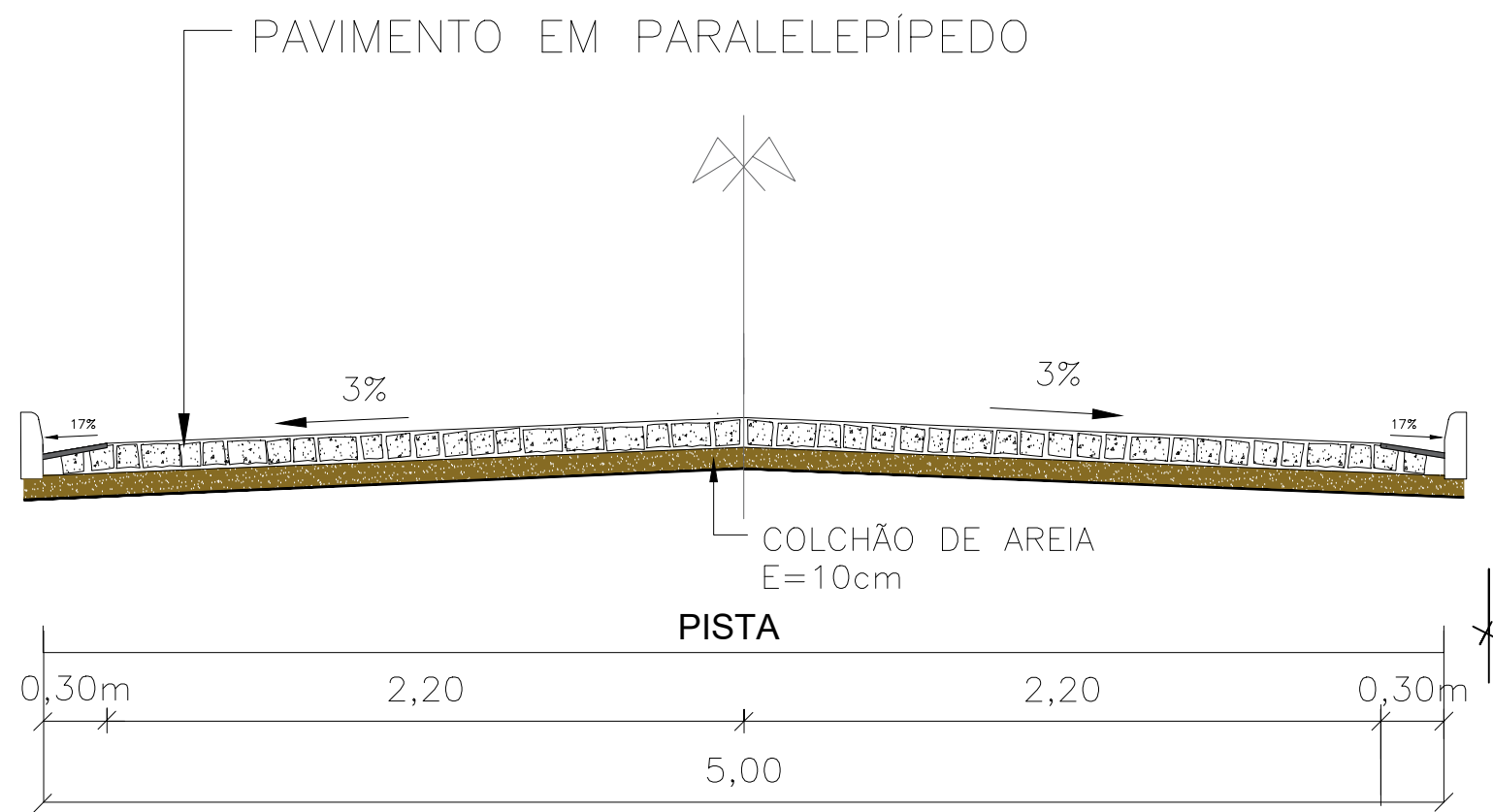
GUIA (MEIO-FIO) DE CONCRETO
 CANALETA
 ASFALTO EXISTENTE
 CALÇAMENTO EXISTENTE
 PISO TÁTIL
 MEIO-FIO DE CONTENÇÃO

SENTIDO ÁGUA PLUVIAL
 - POSTE
 - ÁRVORE
 - SARJETA
 - MEIO FIO
 - EDIFICAÇÕES
 - CALÇADA EXISTENTE


Folha:
01|14



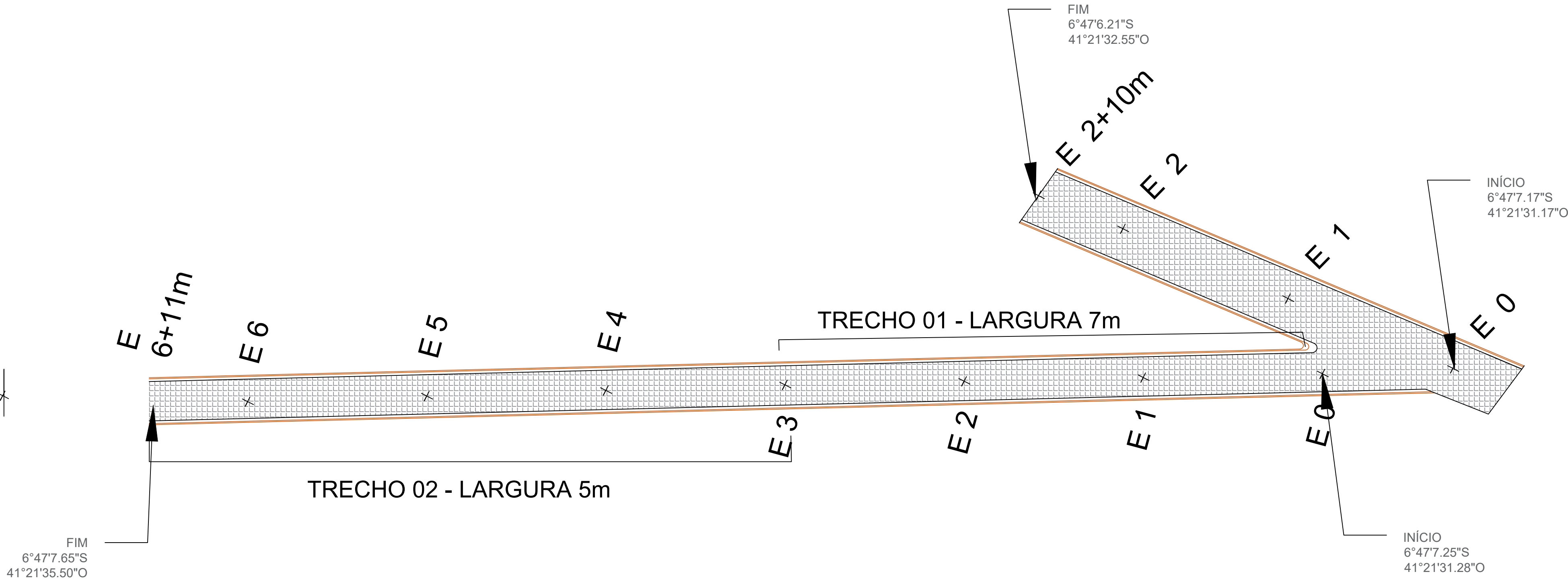
SEM ESCALA
SEÇÃO TRANSVERSAL



SEM ESCALA
SEÇÃO TRANSVERSAL
RUA DO COLÉGIO TRECHO 2



DETALHE - SARJETA



GUIA (MEIO-FIO) DE CONCRETO

CANALETA

ASFALTO EXISTENTE

CAÇAMENTO EXISTENTE

PISO TÁTIL

MEIO-FIO DE CONTENÇÃO

POSTE

ÁRVORE

SARJETA

MEIO FIO

EDIFICAÇÕES

CAÇADA EXISTENTE

SENTIDO ÁGUA PLUVIAL

INSTITUTO DE DESENVOLVIMENTO DO PIAUÍ - IDEPI

PAVIMENTAÇÃO EM PARALELEPÍPEDO

PROJETO GEOMÉTRICO/PERFIL LONGITUDINAL


MUNICÍPIO:
SÃO JOÃO DA CANABRAVA - PI

RUA DO COLÉGIO TRECHO 1 E 2 LOC. BARRAS
TRECHO 1: 60,00m X 7,00m
TRECHO 2: 71,00m X 5,00m
RUA COLÉGIO CASA DE MARCOS LOC. BARRAS 50,00m X 7,00m

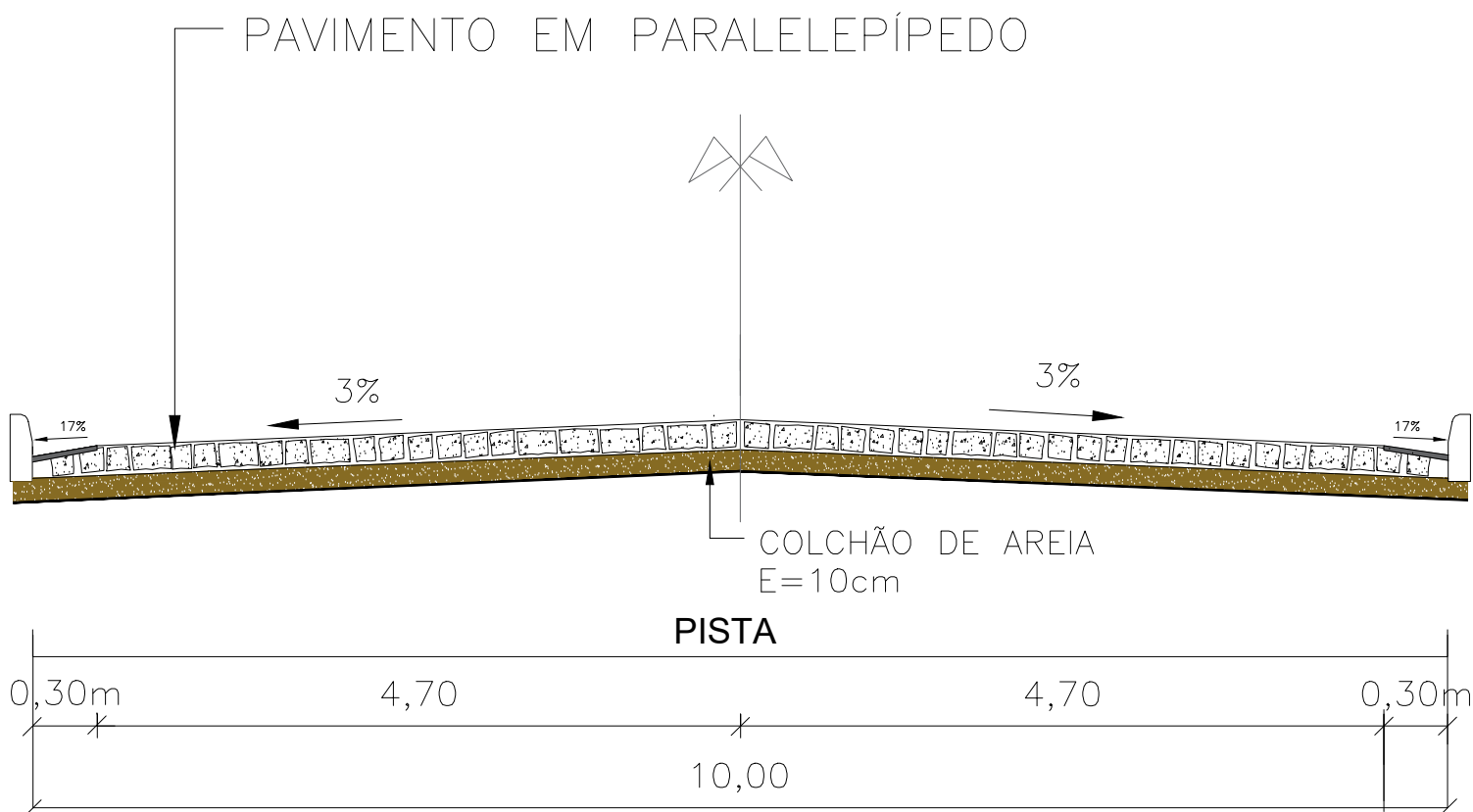
Escala:
Sem Escala

Data:
OUTUBRO/2025


Folha:
02|14



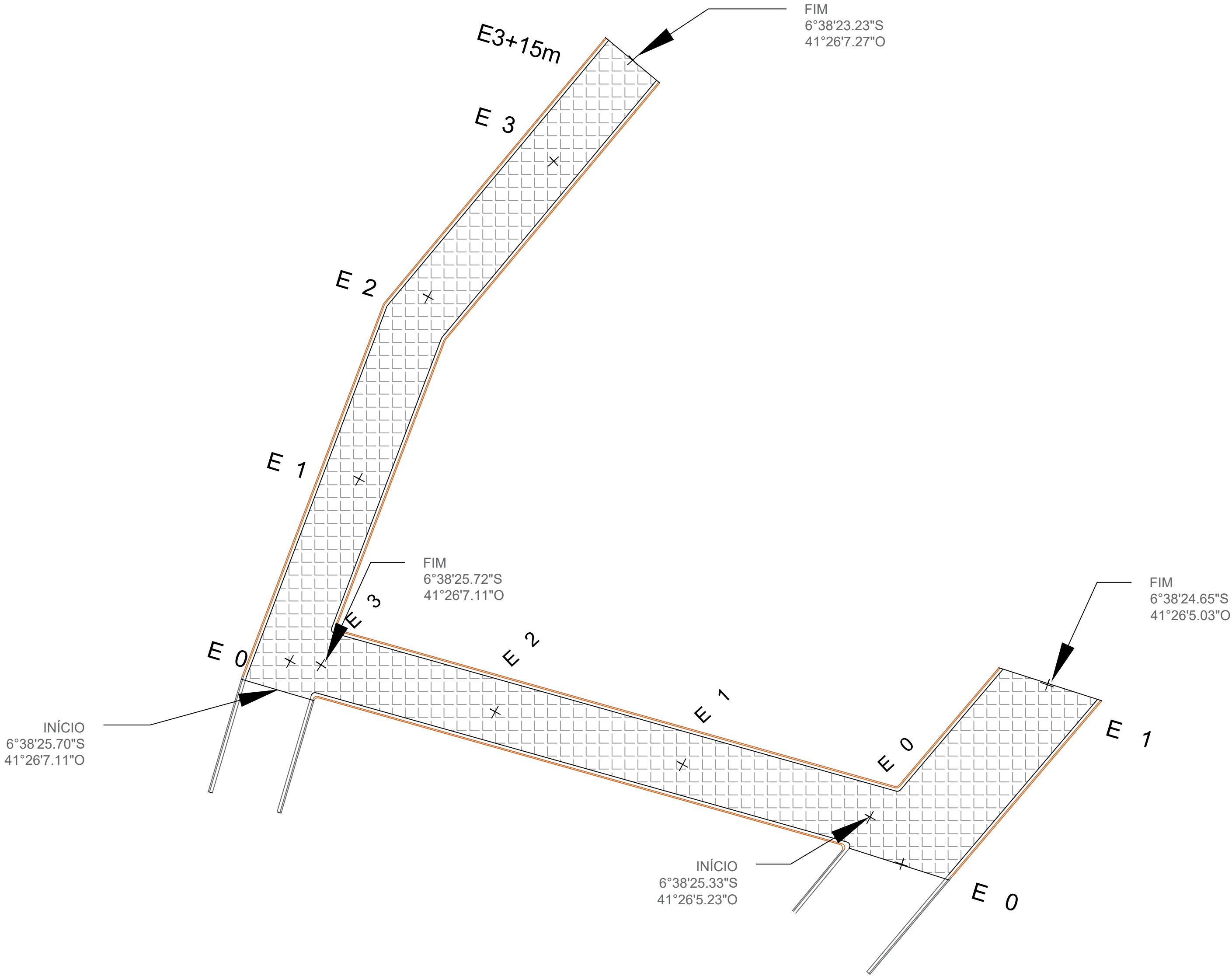
SEM ESCALA
SEÇÃO TRANSVERSAL



SEM ESCALA
SEÇÃO TRANSVERSAL
RUA SACO DO RIACHO



DETALHE - SARJETA



GUIA (MEIO-FIO) DE CONCRETO

CANALETA

ASFALTO EXISTENTE

CALÇAMENTO EXISTENTE

PISO TÁTIL

MEIO-FIO DE CONTENÇÃO

— POSTE

— ÁRVORE

— SARJETA

— MEIO FIO

— EDIFICAÇÕES

— CALÇADA EXISTENTE

SENTIDO ÁGUA PLUVIAL

INSTITUTO DE DESENVOLVIMENTO DO PIAUÍ - IDEPI

PAVIMENTAÇÃO EM PARALELEPÍPEDO

PROJETO GEOMÉTRICO/PERFIL LONGITUDINAL

MUNICÍPIO:

SÃO JOÃO DA CANABRAVA - PI

RUA FRANCISCA LOC. CONCEIÇÃO 75,00m X 7,00m

RUA NENENZINHA LOC. CONCEIÇÃO 60,00m X 7,00m

RUA SACO DO RIACHO LOC. CONCEIÇÃO 20,00m X 10,00m

Escala:

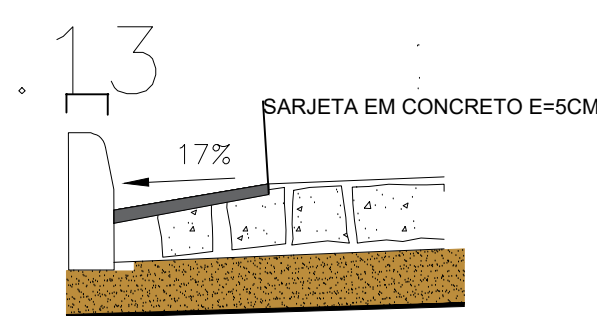
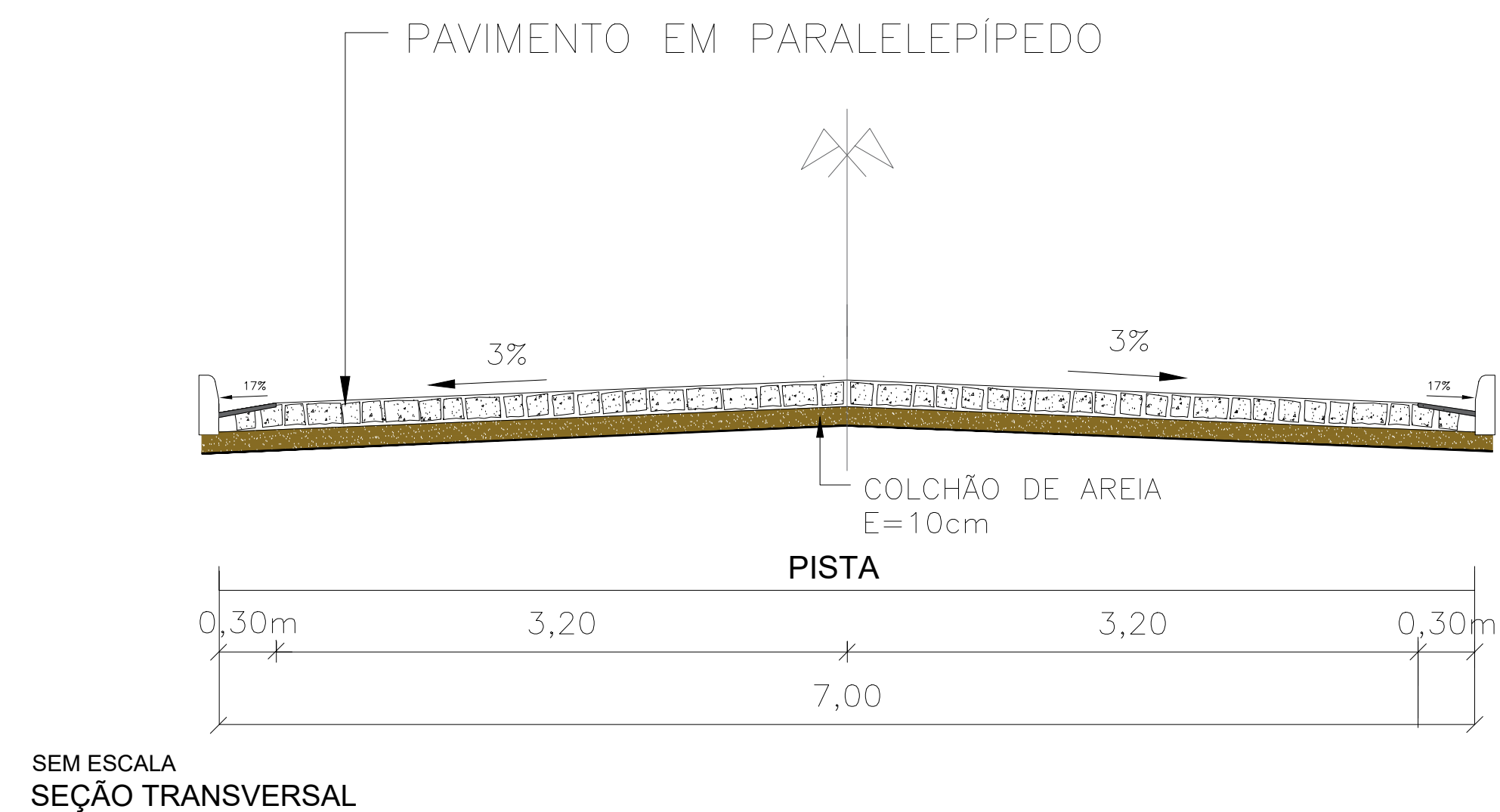
Sem Escala

Data:

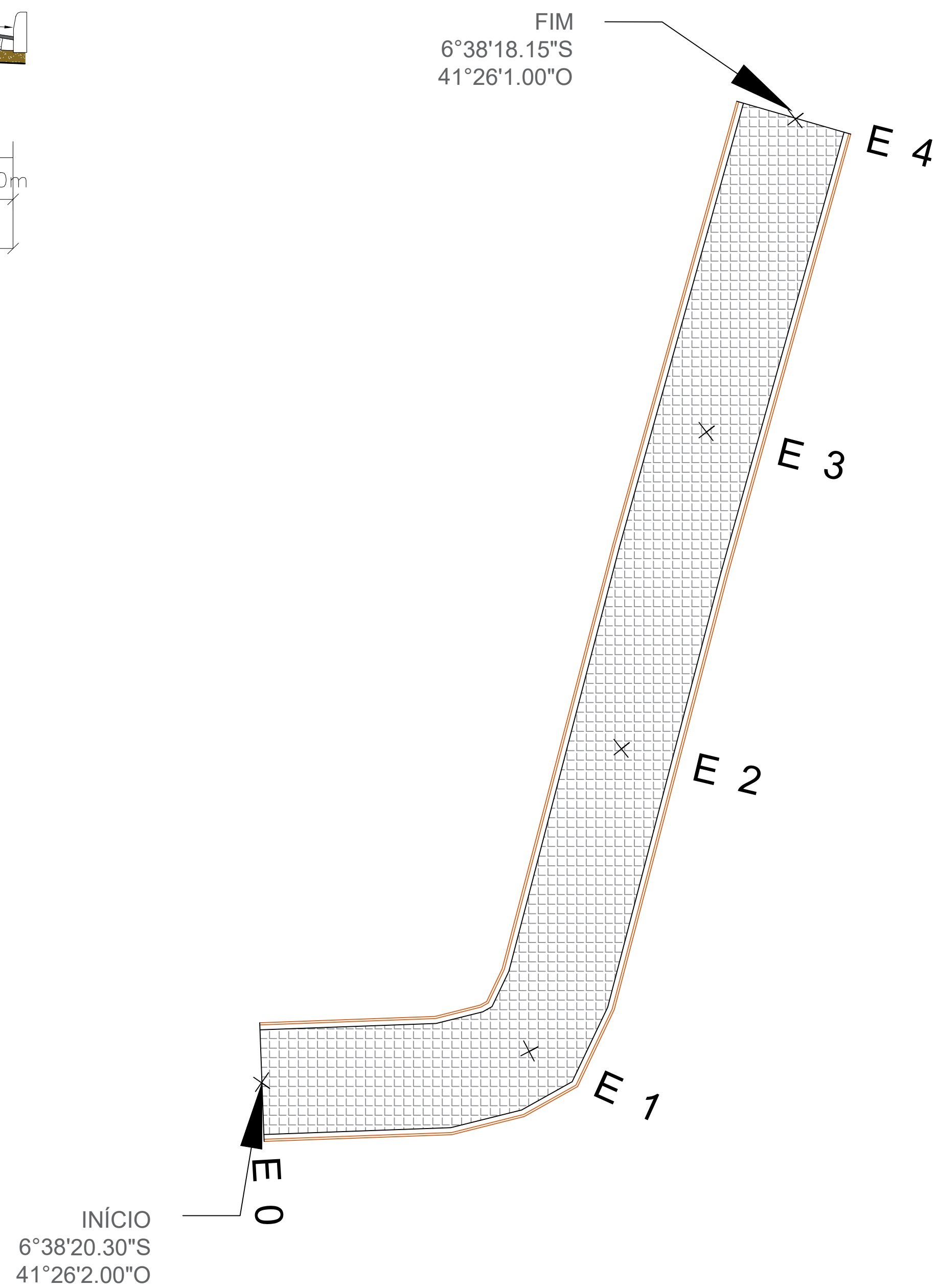
OUTUBRO|2025

Folha:

03|14



DETALHE - SARJETA





LEGENDA		SENTIDO ÁGUA PLUVIAL
	GUIA (MEIO-FIO) DE CONCRETO	
	CANALETA	
	ASFALTO EXISTENTE	
	CALÇAMENTO EXISTENTE	
	PISO TÁTIL	
	MEIO-FIO DE CONTENÇÃO	

INSTITUTO DE DESENVOLVIMENTO DO PIAUÍ - IDEPI

PAVIMENTAÇÃO EM PARALELEPÍPEDO

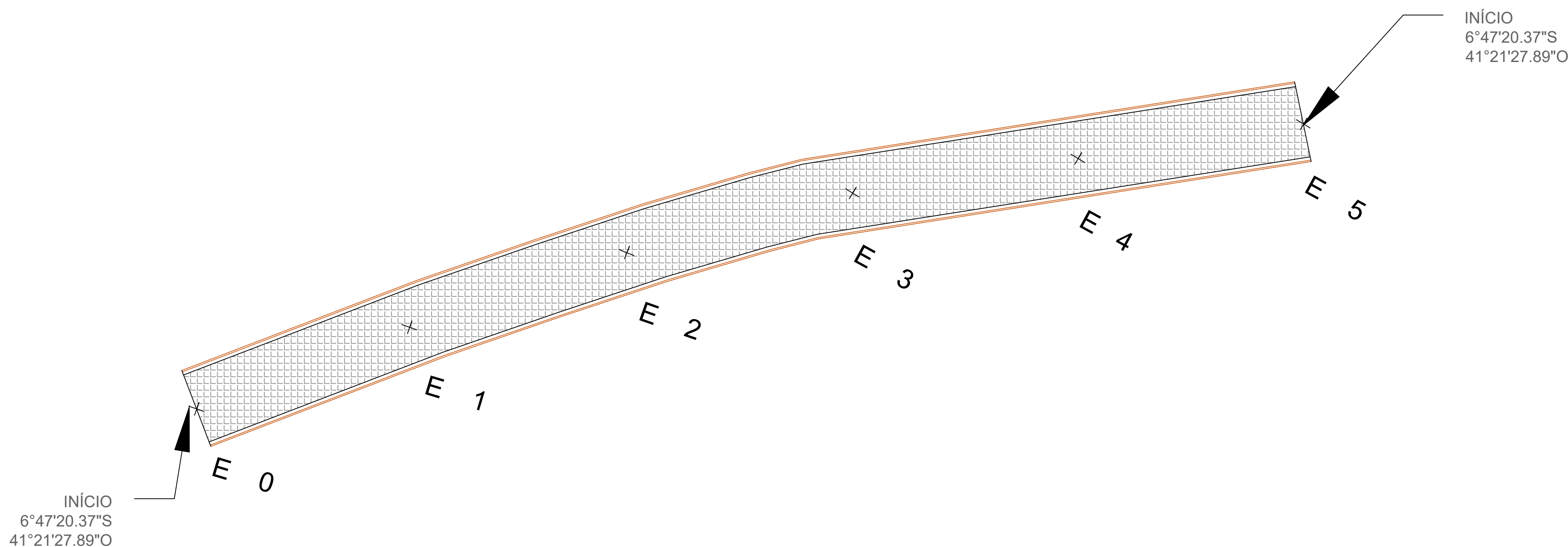
PROJETO GEOMÉTRICO/PERFIL LONGITUDINAL

MUNICÍPIO: SÃO JOÃO DA CANABRAVA - PI	RUA GORETE LOC. CONCEIÇÃO 80,00m X 7,00m	Escala: Sem Escala	Data: OUTUBRO/2025	Folha: 04/14
------------------------------------------	------------------------------------------	-----------------------	-----------------------	-----------------



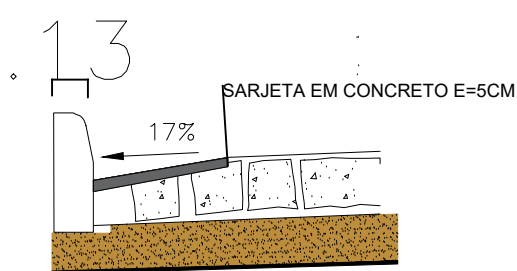

DETALHE - SARJETA

MAPA DE LOCALIZAÇÃO

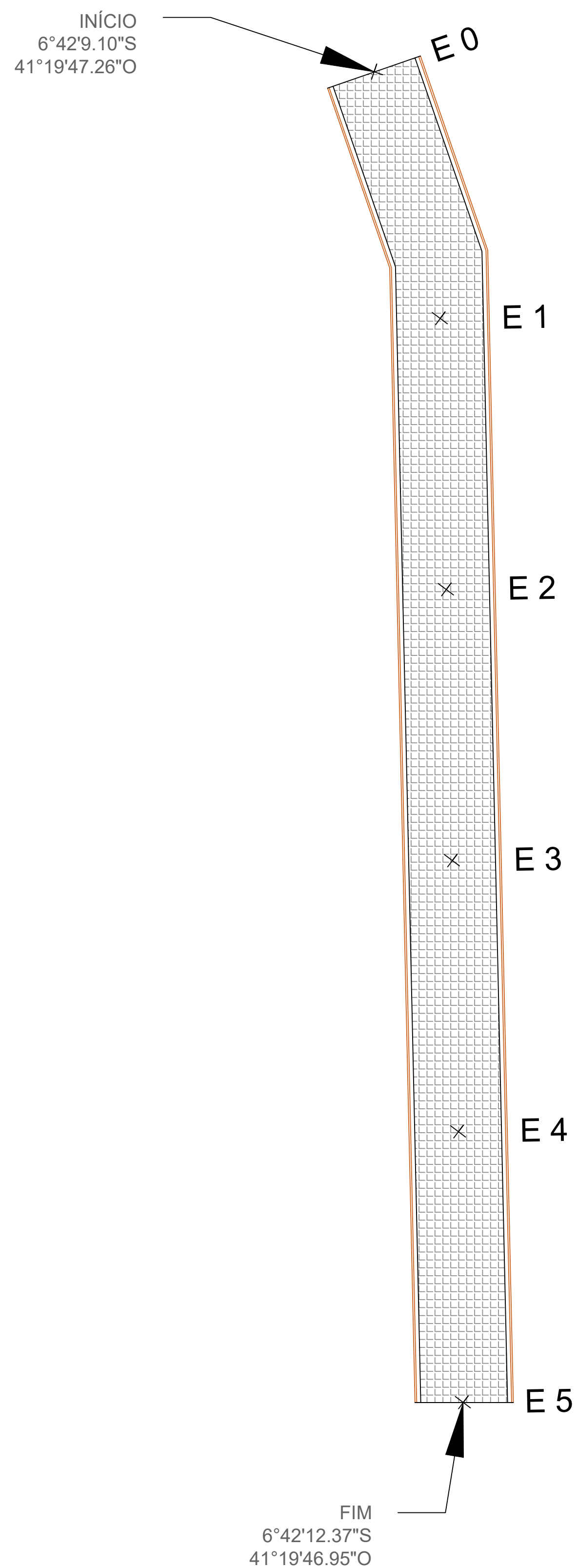


LEGENDA		SENTIDO ÁGUA PLUVIAL
	GUIA (MEIO-FIO) DE CONCRETO	
	CANALETA	
	ASFALTO EXISTENTE	
	CALÇAMENTO EXISTENTE	
	PISO TÁTIL	
	MEIO-FIO DE CONTENÇÃO	

INSTITUTO DE DESENVOLVIMENTO DO PIAUÍ - IDEPI				
PAVIMENTAÇÃO EM PARALELEPÍPEDO				
PROJETO GEOMÉTRICO/PERFIL LONGITUDINAL				
MUNICÍPIO: SÃO JOÃO DA CANABRAVA - PI	RUA CIRO LOC. BARRAS 100,00m X 7,00m	Escala: Sem Escala	Data: OUTUBRO 2025	Folha: 05 14



DETALHE - SARJETA



GUIA (MEIO-FIO) DE CONCRETO

CANALETA

ASFALTO EXISTENTE

CALÇAMENTO EXISTENTE

PISO TÁTIL

MEIO-FIO DE CONTENÇÃO

— POSTE

— ÁRVORE

— SARJETA

— MEIO FIO

— EDIFICAÇÕES

— CALÇADA EXISTENTE

SENTIDO ÁGUA PLUVIAL

INSTITUTO DE DESENVOLVIMENTO DO PIAUÍ - IDEPI

PAVIMENTAÇÃO EM PARALELEPÍPEDO

PROJETO GEOMÉTRICO/PERFIL LONGITUDINAL



MUNICÍPIO:
SÃO JOÃO DA CANABRAVA - PI

RUA CHICO FRUTUOSO 100,00m X 7,00m

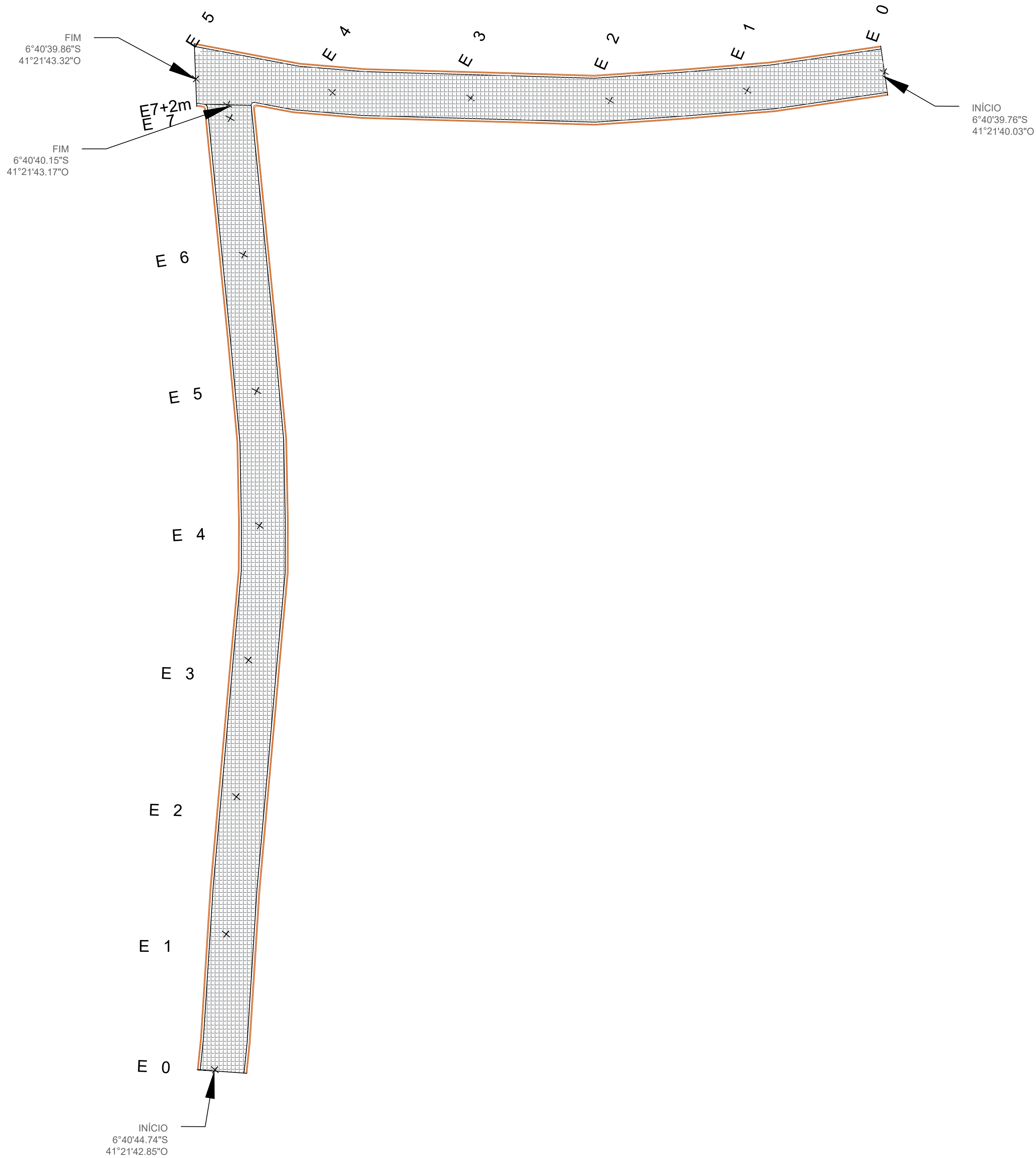
Escala:
Sem Escala

Data:
OUTUBRO|2025

Folha:
06|14



DETALHE - SARJETA



GUIA (MEIO-FIO) DE CONCRETO

CANALETA

ASFALTO EXISTENTE

CALÇAMENTO EXISTENTE

PISO TÁTIL

MEIO-FIO DE CONTENÇÃO

SENTIDO ÁGUA PLUVIAL

— POSTE

— ÁRVORE

— SARJETA

— MEIO FIO

— EDIFICAÇÕES

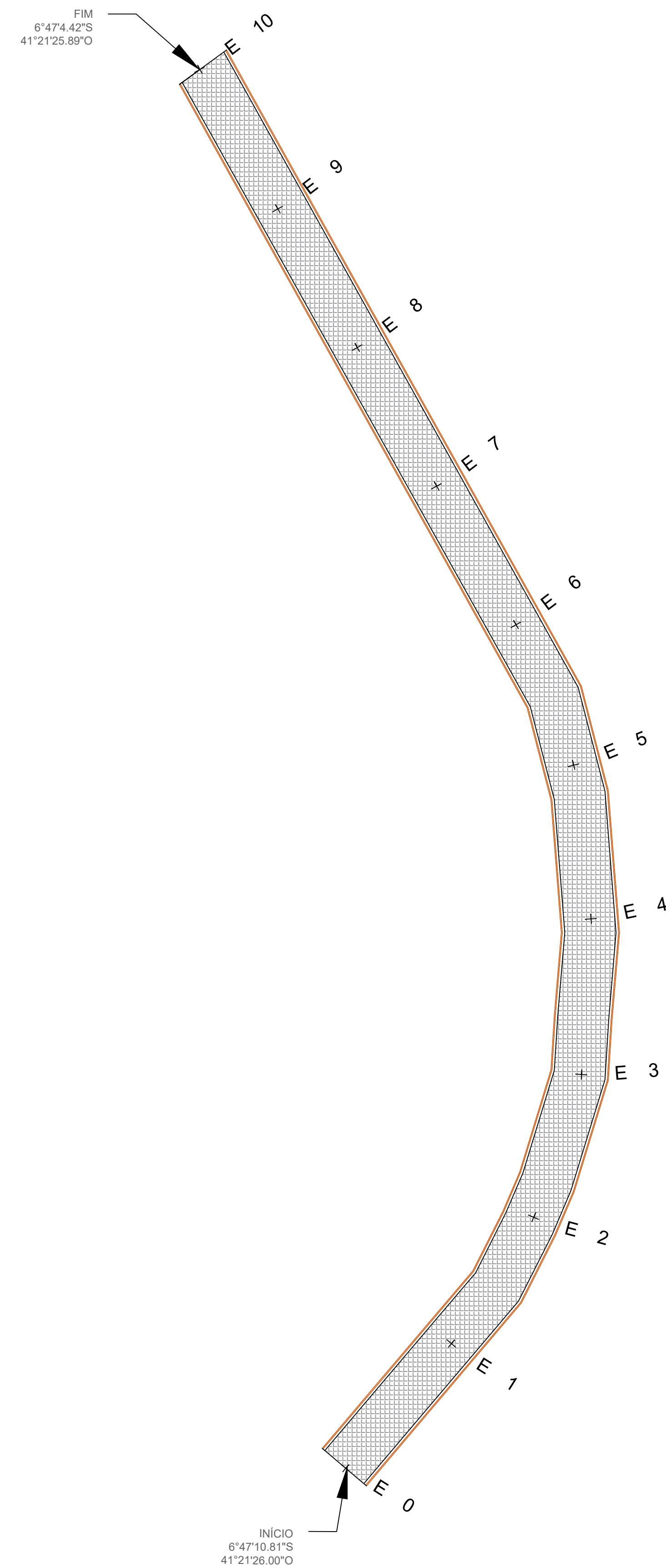

— CALÇADA EXISTENTE

INSTITUTO DE DESENVOLVIMENTO DO PIAUÍ - IDEPI

PAVIMENTAÇÃO EM PARALELEPÍPEDO

PROJETO GEOMÉTRICO/PERFIL LONGITUDINAL

MUNICÍPIO:	RUA 2 LOC. BEZERRO MORTO 142,00m X 6,00m	Escala:	Data:	Folha:
SÃO JOÃO DA CANABRAVA - PI	RUA DO LÚCIO LOC. BEZERRO MORTO 100,00m X 6,00m	Sem Escala	OUTUBRO 2025	07 14



LEGENDA

GUIA (MEIO-FIO) DE CONCRETO
 CANALETA
 ASFALTO EXISTENTE
 CALÇAMENTO EXISTENTE
 PISO TÁTIL
 MEIO-FIO DE CONTENÇÃO

SENTIDO ÁGUA PLUVIAL

- POSTE
 - ÁRVORE
 - SARJETA
 - MEIO FIO
 - EDIFICAÇÕES
 - CALÇADA EXISTENTE

INSTITUTO DE DESENVOLVIMENTO DO PIAUÍ - IDEPI

PAVIMENTAÇÃO EM PARALELEPÍPEDO

PROJETO GEOMÉTRICO/PERFIL LONGITUDINAL

MUNICÍPIO:
SÃO JOÃO DA CANABRAVA - PI

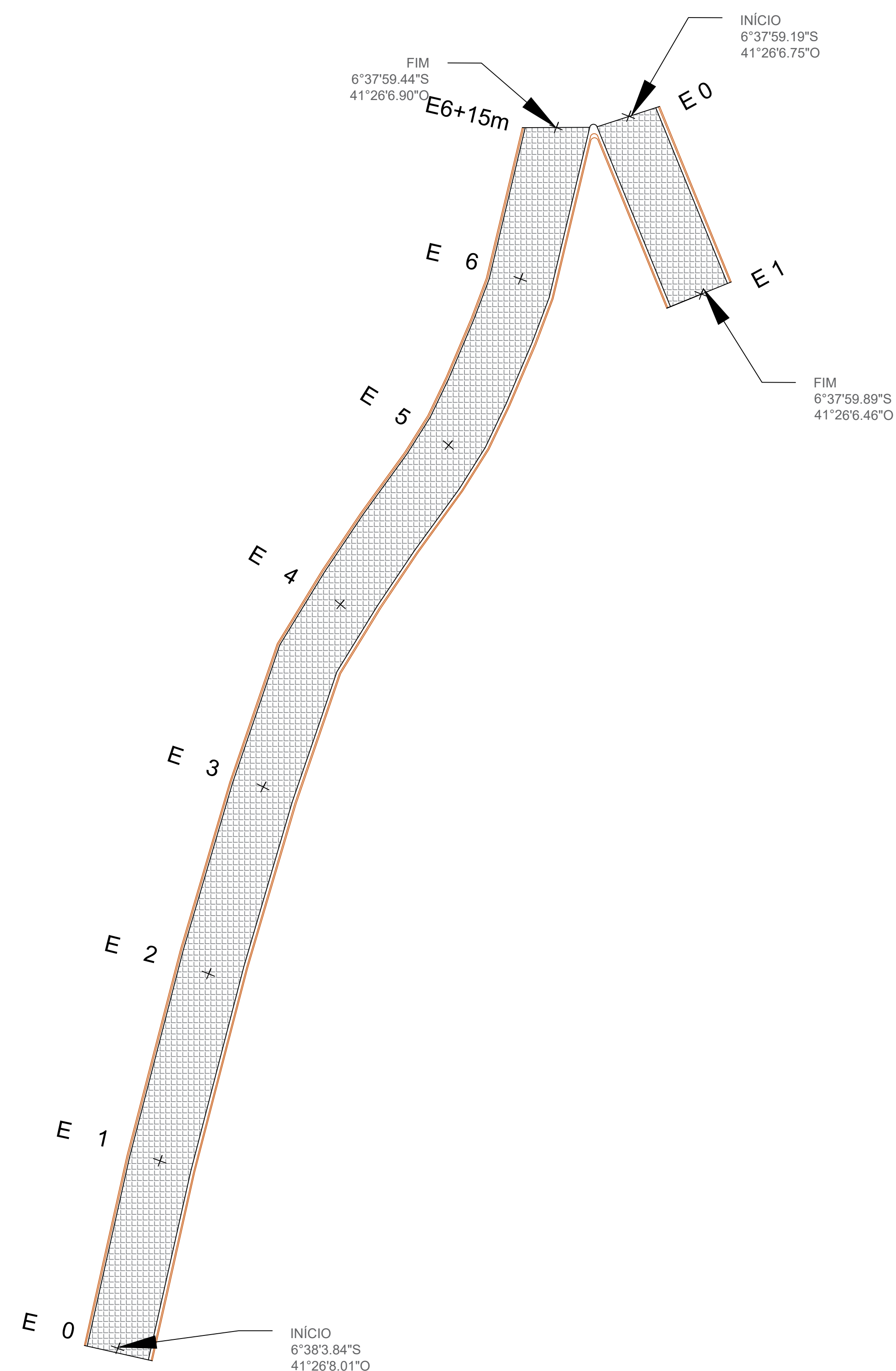

51 RUA MANOEL DE BELA LOC. BARRAS 200,00m X 7,00m

Escala:	
Sem Escala	

Data:

OUTUBRO|2025

Folha:
08|14



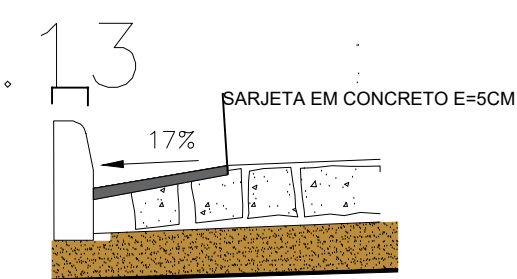

LEGENDA

SENTIDO ÁGUA PLUVIAL →

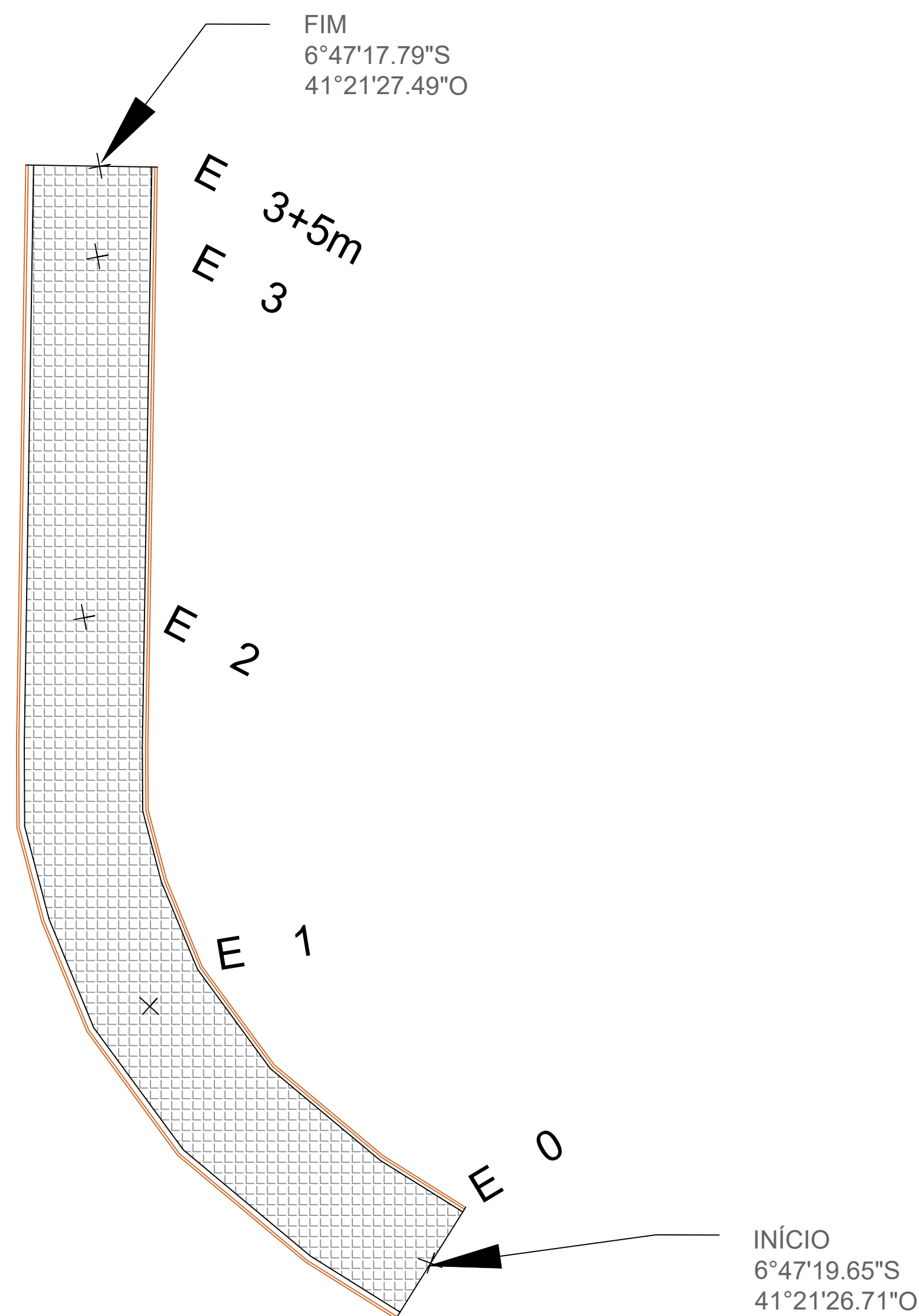
- POSTE
- ÁRVORE
- SARJETA
- MEIO FIO
- EDIFICAÇÕES
- CALÇADA EXISTENTE

GUIA (MEIO-FIO) DE CONCRETO
 CANALETA
 ASFALTO EXISTENTE
 CALÇAMENTO EXISTENTE
 PISO TÁTIL
 MEIO-FIO DE CONTENÇÃO

Folha:
09|14



DETALHE - SARJETA



GUIA (MEIO-FIO) DE CONCRETO

CANALETA

ASFALTO EXISTENTE

CALÇAMENTO EXISTENTE

PISO TÁTIL

MEIO-FIO DE CONTENÇÃO

SENTIDO ÁGUA PLUVIAL

— POSTE

— ÁRVORE

— SARJETA

— MEIO FIO

— EDIFICAÇÕES



— CALÇADA EXISTENTE

INSTITUTO DE DESENVOLVIMENTO DO PIAUÍ - IDEPI

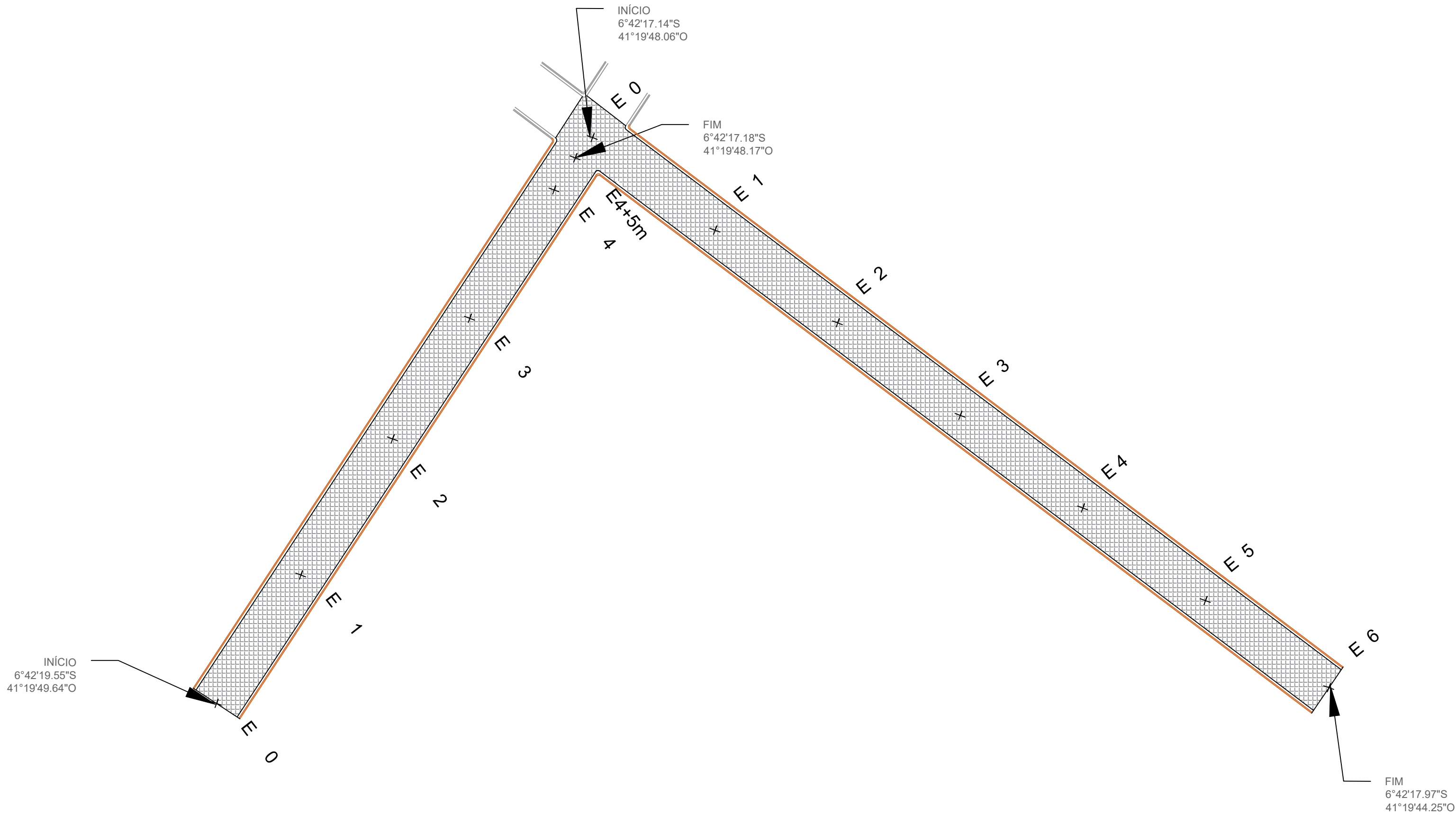
PAVIMENTAÇÃO EM PARALELEPÍPEDO

PROJETO GEOMÉTRICO/PERFIL LONGITUDINAL

MUNICÍPIO: SÃO JOÃO DA CANABRAVA - PI	RUA FRENTE DO POSTO DE SAÚDE LOC. BARRAS 65,00m X 7,00m	Escala: Sem Escala	Data: OUTUBRO 2025	Folha: 10 14
------------------------------------------	------------------------------------------------------------	-----------------------	-----------------------	-----------------



DETALHE - SARJETA



GUIA (MEIO-FIO) DE CONCRETO

CANALETA

ASFALTO EXISTENTE

CALÇAMENTO EXISTENTE

PISO TÁTIL

MEIO-FIO DE CONTENÇÃO

SENTIDO ÁGUA PLUVIAL

— POSTE

— ÁRVORE

— SARJETA

— MEIO FIO

— EDIFICAÇÕES

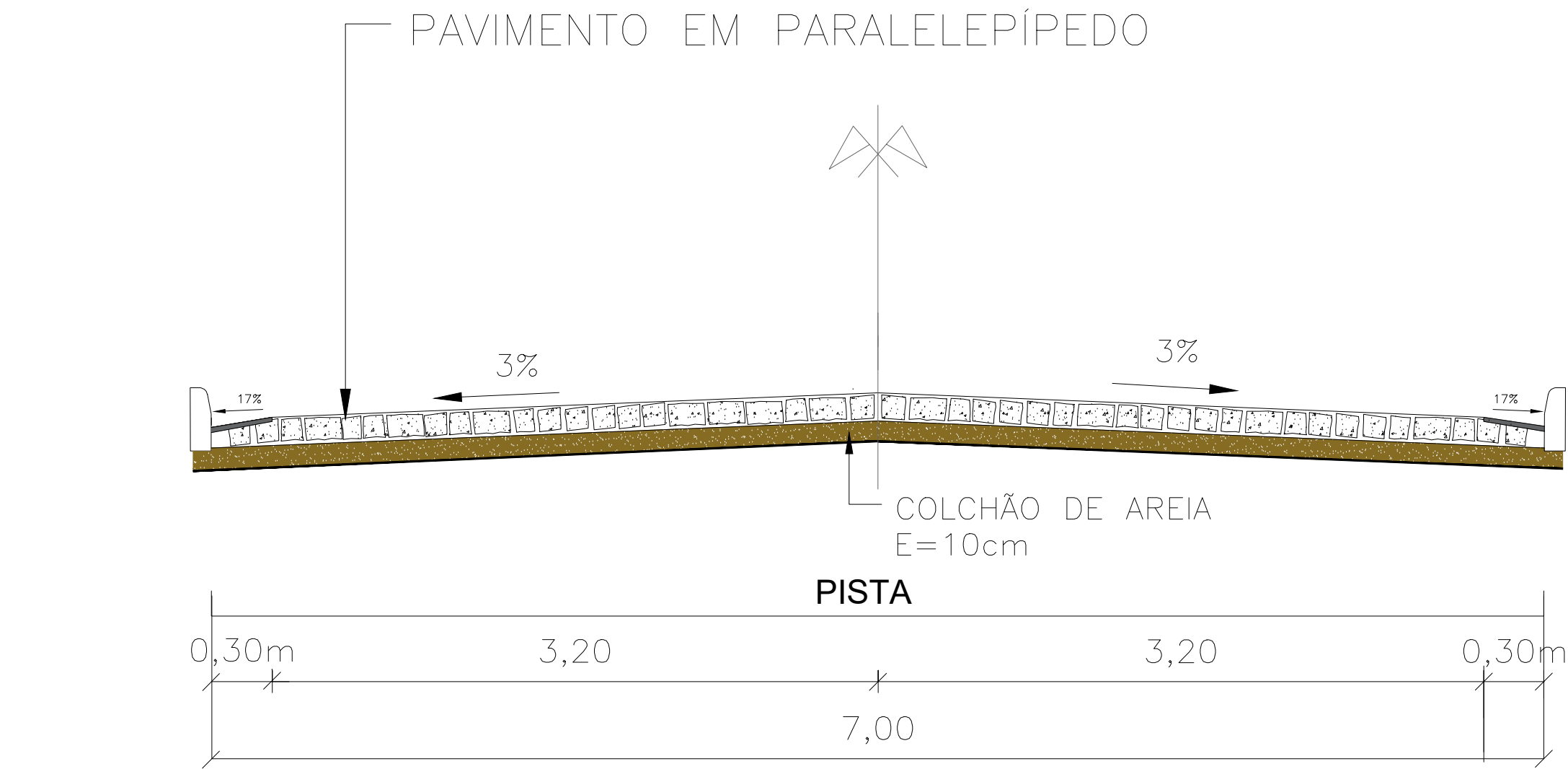
— CALÇADA EXISTENTE

INSTITUTO DE DESENVOLVIMENTO DO PIAUÍ - IDEPI

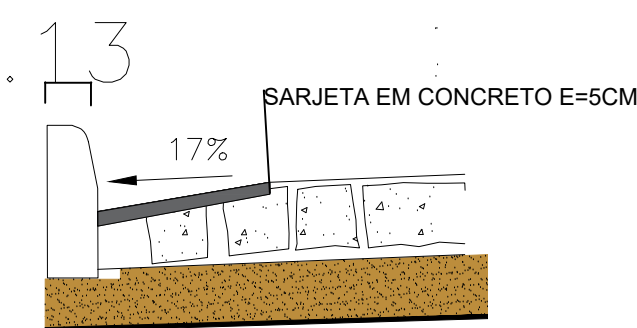
PAVIMENTAÇÃO EM PARALELEPÍPEDO

PROJETO GEOMÉTRICO/PERFIL LONGITUDINAL

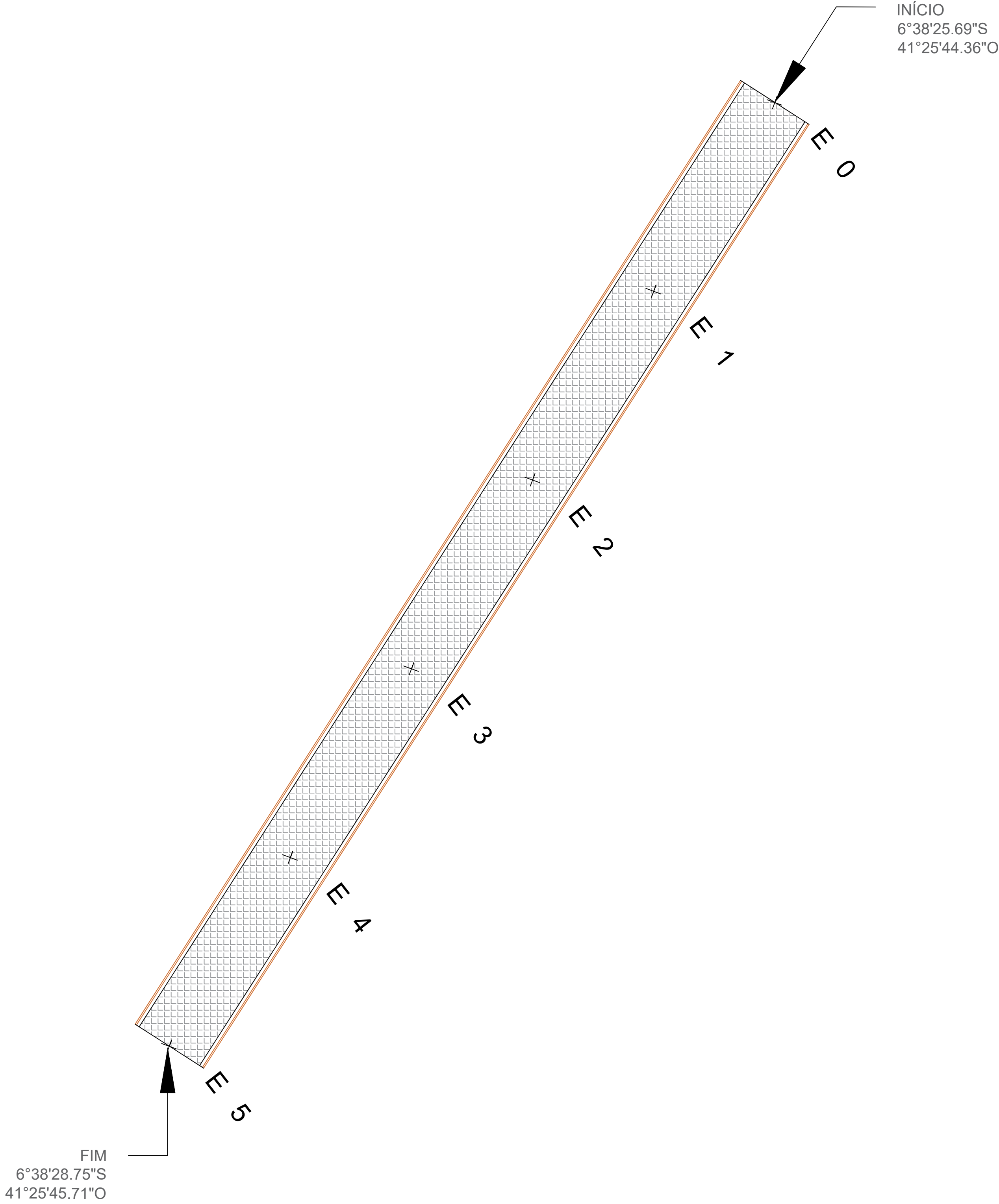
MUNICÍPIO: SÃO JOÃO DA CANABRAVA - PI	RUA ISMAEL 85,00m X 7,00m RUA M. CECÍLIA 120,00m X 7,00m	Escala: Sem Escala	Data: OUTUBRO 2025	Folha: 11 14
------------------------------------------	-------------------------------------------------------------	-----------------------	-----------------------	-----------------



SEM ESCALA
SEÇÃO TRANSVERSAL



DETALHE - SARJETA



GUIA (MEIO-FIO) DE CONCRETO

CANALETA

ASFALTO EXISTENTE

CALÇAMENTO EXISTENTE

PISO TÁTIL

MEIO-FIO DE CONTENÇÃO

SENTIDO ÁGUA PLUVIAL

— POSTE

— ÁRVORE

— SARJETA

— MEIO FIO

— EDIFICAÇÕES

— CALÇADA EXISTENTE

INSTITUTO DE DESENVOLVIMENTO DO PIAUÍ - IDEPI

PAVIMENTAÇÃO EM PARALELEPÍPEDO

PROJETO GEOMÉTRICO/PERFIL LONGITUDINAL

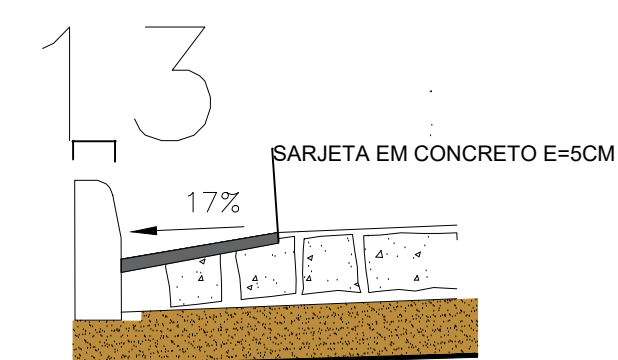
MUNICÍPIO:
SÃO JOÃO DA CANABRAVA - PI

RUA JOÃO BARRIGA LOC. CONCEIÇÃO 100,00m X 7,00m

Escala:
Sem Escala

Data:
OUTUBRO|2025

Folha:
12|14



LEGENDA

SENTIDO ÁGUA PLUVIAL

POSTE

ÁRVORE

SARIETA

MEIO FIO

EDIFICAÇÕES

CALÇADA EXISTENTE

GUIA (MEIO-FIO) DE CONCRETO

CANALETA

ASFALTO EXISTENTE

CALÇAMENTO EXISTENTE

PISO TÁTIL

MEIO-FIO DE CONTENÇÃO

INSTITUTO DE DESENVOLVIMENTO DO PIAUÍ - IDEPI

PAVIMENTAÇÃO EM PARALELEPÍPEDO

PROJETO GEOMÉTRICO/PERFIL LONGITUDINAL

MUNICÍPIO:

SÃO JOÃO DA CANABRAVA - PI

RUA VILA WALDEMAR HERMOGE

20,00m X 7,00m

Escala:


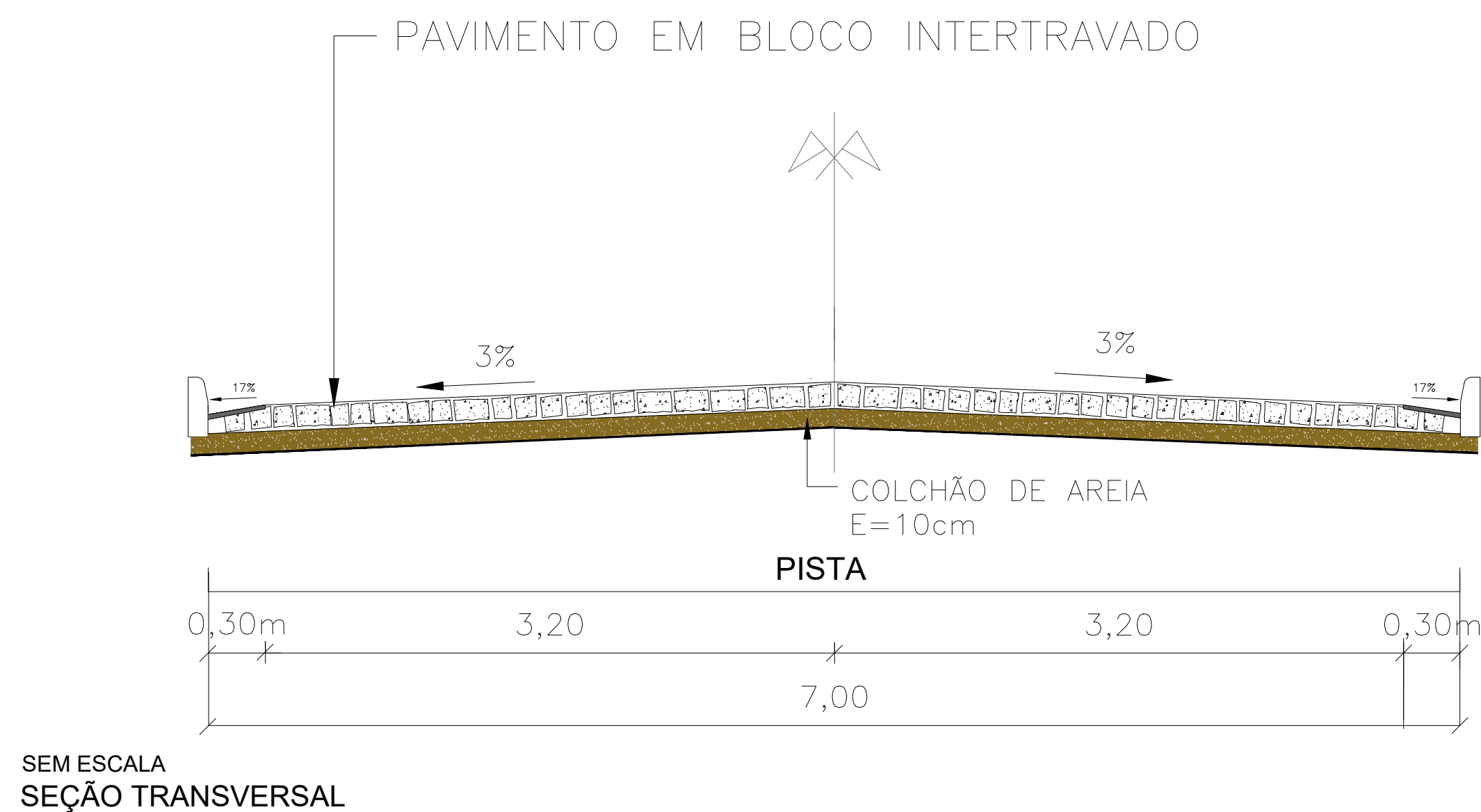
Sem Escala

Data:

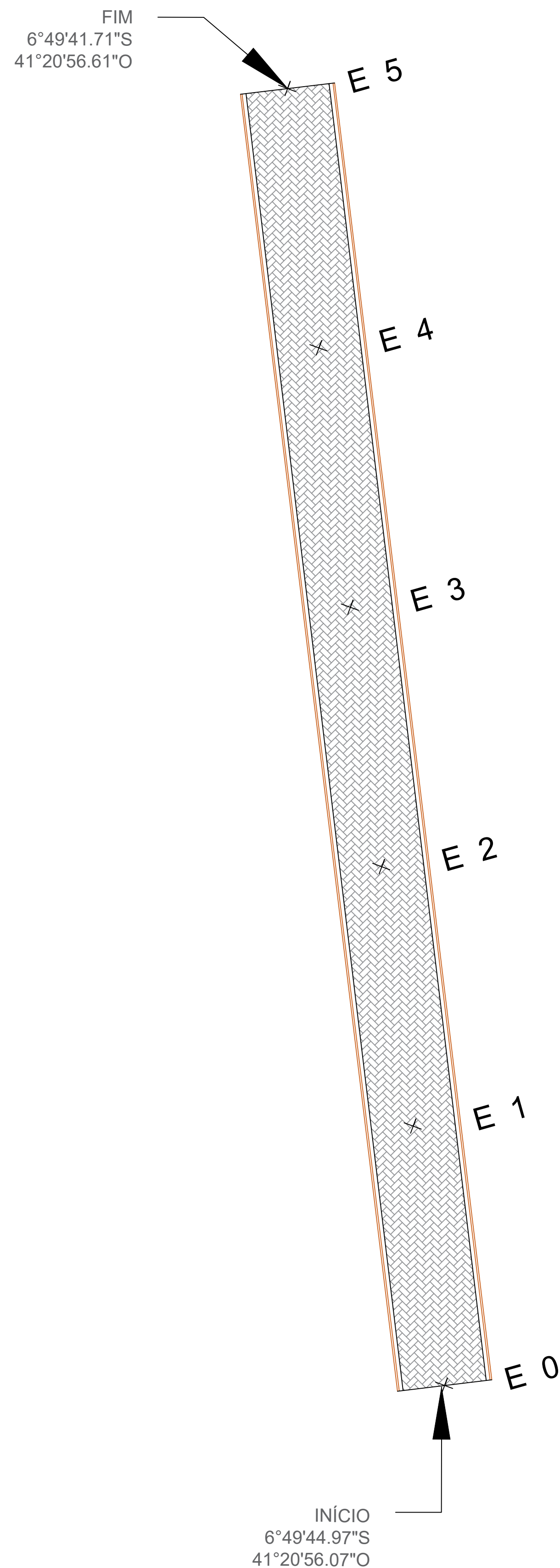
OUTUBRO|2025

Folha:

13|14



DETALHE - SARJETA



GUIA (MEIO-FIO) DE CONCRETO

CANALETA

ASFALTO EXISTENTE

CALÇAMENTO EXISTENTE

PISO TÁTIL

MEIO-FIO DE CONTENÇÃO

— POSTE

— ÁRVORE

— SARJETA

— MEIO FIO

— EDIFICAÇÕES

— CALÇADA EXISTENTE

SENTIDO ÁGUA PLUVIAL

INSTITUTO DE DESENVOLVIMENTO DO PIAUÍ - IDEPI

PAVIMENTAÇÃO EM BLOCO INTERTRAVADO

PROJETO GEOMÉTRICO/PERFIL LONGITUDINAL

MUNICÍPIO: SÃO JOÃO DA CANABRAVA - PI	RUA DO ESTÁDIO 100,00m X 7,00m	Escala: Sem Escala	Data: OUTUBRO 2025	Folha: 14 14
------------------------------------------	--------------------------------	-----------------------	-----------------------	-----------------