

MAPA DE LOCALIZAÇÃO


PROCESSO . 00119.001766/2025-41.

**OBJETO: PAVIMENTAÇÃO EM PARALELEPIPEDO NO MUNICÍPIO DE SÃO
JOÃO DA CANABRAVA-PI.**


MAPA DE LOCALIZAÇÃO


Rua do colégio barras trecho 1
60,00mX 7,000m

Legenda

 Caminho sem título



 -6.785556 -41.359167


 INICIO 6°47'7'



MAPA DE LOCALIZAÇÃO

Rua do colégio barras trecho dois
71,00mX 5,00m

Legenda

 Caminho sem título



Google Earth

Image © 2025 Airbus


40 m



MAPA DE LOCALIZAÇÃO

RUA 02 - BEZERRO MORTO
142mX 6,00m

Legenda


 Caminho sem título




MAPA DE LOCALIZAÇÃO


rua Chico frutuoso/Antão serra maracujá
100,00mX 7,00m

Legenda

 Caminho sem título

 -6.702500, -41.329722

 INICIO 6°42'9.50"S 41°19'47.04"O

 EncantoLS

Google Earth

Image © 2025 Airbus




80 m


MAPA DE LOCALIZAÇÃO


Rua colégio casa de Marcos barras trecho 3
50,00mX 7,00m

Legenda

 Caminho sem título

 -6.785000 -41.358889

 INICIO 6°47'7.33"S 41°21'30.96"O


 Barras show lazer & eve



MAPA DE LOCALIZAÇÃO

Início rua de Ciro barras
100,00mX 7,000m

Legenda

 Caminho sem título


 -6.788889 -41.357500



MAPA DE LOCALIZAÇÃO


Rua de Ismael serra maracujá
85,00mX 7,00m


Legenda

 Caminho sem título



Churrascaria 2 Irmãos

 -6.705278 -41.330278

 Comercial Brito

Google Earth

Image © 2025 Airbus

 N


 Espetinho

60 m

MAPA DE LOCALIZAÇÃO

RUADO ESTÁDIO 100mX 7,00m

Legenda

 Caminho sem título




INICIO 6°49'44.89"S 41°20'56.03"O

MAPA DE LOCALIZAÇÃO

RUA 01 - BEZERRO MORTO
100mX 6,00m

Legenda


 Caminho sem título




MAPA DE LOCALIZAÇÃO

RUA FRANCISCA CONCEIÇÃO
75,00mX 7,00m

Legenda

 Caminho sem título

 Mercado



Google Earth

Image © 2025 Airbus





40 m


MAPA DE LOCALIZAÇÃO

Rua frente do posto saúde barras
65,00mX 7,000m

Legenda

 Caminho sem título

 INICIO 6°47'17.66"S 41°21'27.51"O

 -6.788611 -41.357500

Google Earth

Image © 2025 Airbus





40 m


MAPA DE LOCALIZAÇÃO

Rua GORETE conceição
80,00mX 7,00m

Legenda

 Caminho sem título

 -6.638889 -41.433889


 INICIO 6°38'20.38"S 41°26'1.98"O



MAPA DE LOCALIZAÇÃO


Rua JOÃO BARRIGA conceição
100,00mX 7,00m

Legenda

 Caminho sem título

 -6.640556 -41.428889


 INICIO 6°38'28.76"S 41°25'45.73"O



MAPA DE LOCALIZAÇÃO

Rua M.Cecilia/Epifânio serra maracujá
120,00mX 7,00m

Legenda


 Caminho sem título



MAPA DE LOCALIZAÇÃO

Rua Manoel de Bela/Dionísio barras
200,00mX 7,00m

Legenda

 Caminho sem título



Google Earth

Image © 2025 Airbus




90 m

MAPA DE LOCALIZAÇÃO

Rua Manoel de Bela/Dionísio barras
200,00mX 7,00m

Legenda

 Caminho sem título



Google Earth

Image © 2025 Airbus




90 m

MAPA DE LOCALIZAÇÃO

Rua Nenenzinha conceição
60,00mX 7,00m

Legenda


 Caminho sem título



MAPA DE LOCALIZAÇÃO

Rua Rua vila Waldemar Hermoge serra maracujá
20,00mX 7,00m

Legenda

 Caminho sem título



Google Earth

Image © 2025 Airbus





20 m

MAPA DE LOCALIZAÇÃO

RUA ZÉ PIO
20mX 7,00m

Legenda

 Caminho sem título

 -6.633056 -41.435278

Google Earth

Image © 2025 Airbus





40 m

MAPA DE LOCALIZAÇÃO

RUA ZÉ PIO / RAI
135,00mX 7,00m

Legenda

 Caminho sem título

 -6.633056 -41.435278

 INICIO 6°38'3.84"S 41°26'8.01"O

Google Earth

Image © 2025 Airbus





60 m


MAPA DE LOCALIZAÇÃO

RUA SACO DO RIACHO CONCEIÇÃO
20,00mX 10,00m

Legenda

 Caminho sem título

 Mercadinho Sousa

 -6.640278 -41.434722

