MAPA DE LOCALIZAÇÃO / SITUAÇÃO

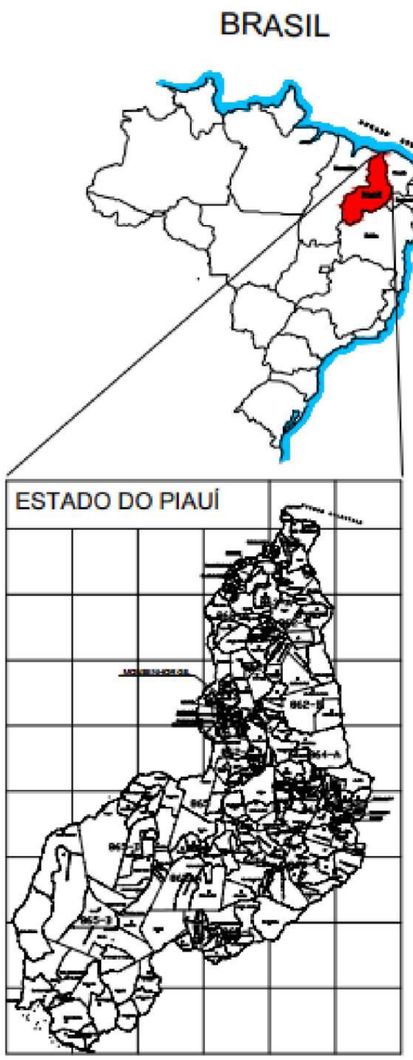



COORDENADAS GEOGRÁFICAS
LATITUDE: 6°40'58.97"S
LONGITUDE: 42° 6'7.49"O

INSTITUTO DE DESENVOLVIMENTO DO PIAUÍ - IDEPI

GOVERNO DO PIAUÍ
AQUI TEM TRABALHO. AQUI TEM FUTURO.

NOME DO PROJETO:
PASSAGEM MOLHADA

ENDEREÇO:
MUCAMBO

ENDEREÇO:
OEIRAS – PI

DATA:
FEVEREIRO | 2025

DESENHO:
PLANTA DE SITUAÇÃO – LOCALIZAÇÃO

ESCALA:
1/100

MAPA DE LOCALIZAÇÃO / SITUAÇÃO

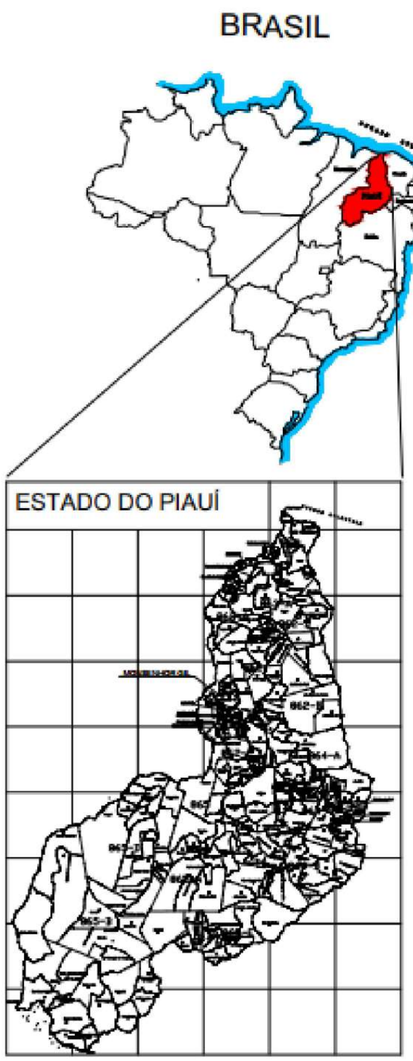



COORDENADAS GEOGRÁFICAS
LATITUDE: 6°39'18.91"S
LONGITUDE: 41°56'39.20"O

INSTITUTO DE DESENVOLVIMENTO DO PIAUÍ - IDEPI

GOVERNO DO PIAUÍ
AQUI TEM TRABALHO. AQUI TEM FUTURO.

NOME DO PROJETO:
PASSAGEM MOLHADA

ENDEREÇO:
LOCALIDADE PAU D'ARCO

ENDEREÇO:
OEIRAS – PI

DATA:
FEVEREIRO | 2025

DESENHO:
PLANTA DE SITUAÇÃO – LOCALIZAÇÃO

ESCALA:
1/100

MAPA DE LOCALIZAÇÃO / SITUAÇÃO

BRASIL

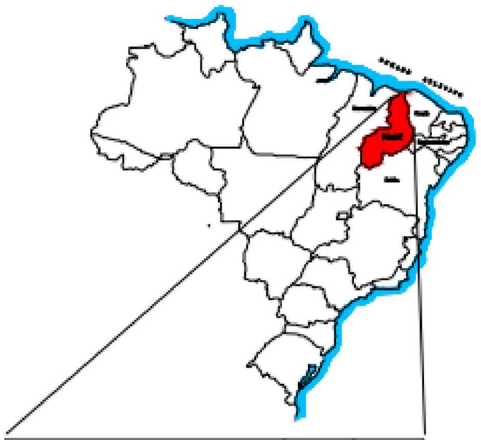

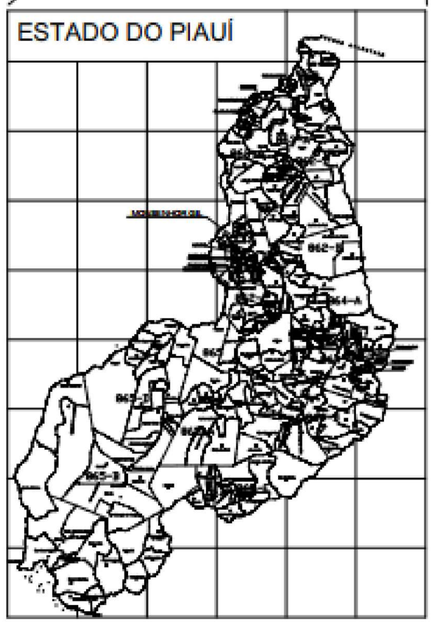



COORDENADAS GEOGRÁFICAS
LATITUDE: −6.91319
LONGITUDE: −42.48707

INSTITUTO DE DESENVOLVIMENTO DO PIAUÍ - IDEPI

GOVERNO DO PIAUÍ
AQUI TEM TRABALHO. AQUI TEM FUTURO.

NOME DO PROJETO:
PASSAGEM MOLHADA

ENDEREÇO:
POVOADO ALAGOINHA

ENDEREÇO:
OEIRAS – PI

DATA:
MARÇO | 2026

DESENHO:
PLANTA DE SITUAÇÃO – LOCALIZAÇÃO

ESCALA:
1/100

MAPA DE LOCALIZAÇÃO / SITUAÇÃO

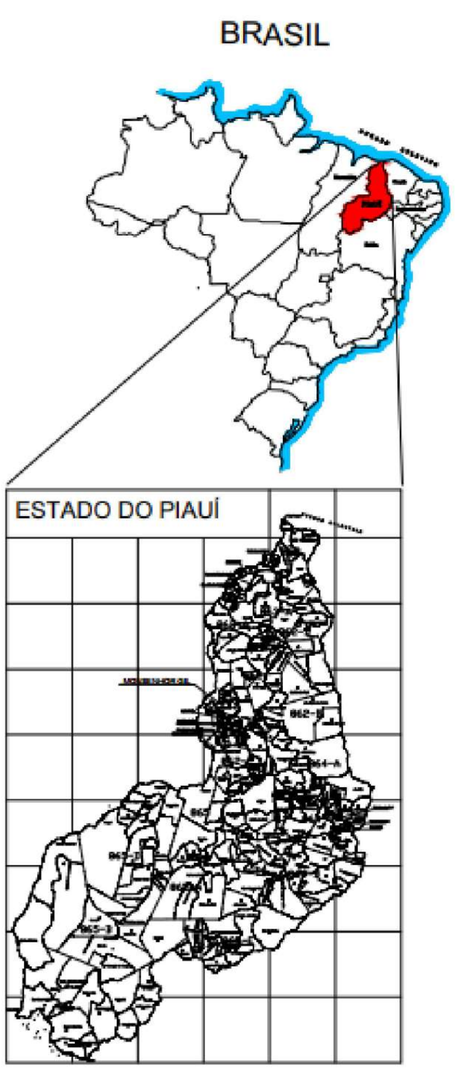



COORDENADAS GEOGRÁFICAS
LATITUDE: 6°57'12.16"S
LONGITUDE: 42°19'46.87"O

INSTITUTO DE DESENVOLVIMENTO DO PIAUÍ - IDEPI

GOVERNO DO PIAUÍ
AQUI TEM TRABALHO. AQUI TEM FUTURO.

NOME DO PROJETO:
PASSAGEM MOLHADA

ENDEREÇO:
POVOADO RACHÃO DE CIMA

ENDEREÇO:
OEIRAS – PI

DATA:
FEVEREIRO | 2025

DESENHO:
PLANTA DE SITUAÇÃO – LOCALIZAÇÃO

ESCALA:
1/100

MAPA DE LOCALIZAÇÃO / SITUAÇÃO

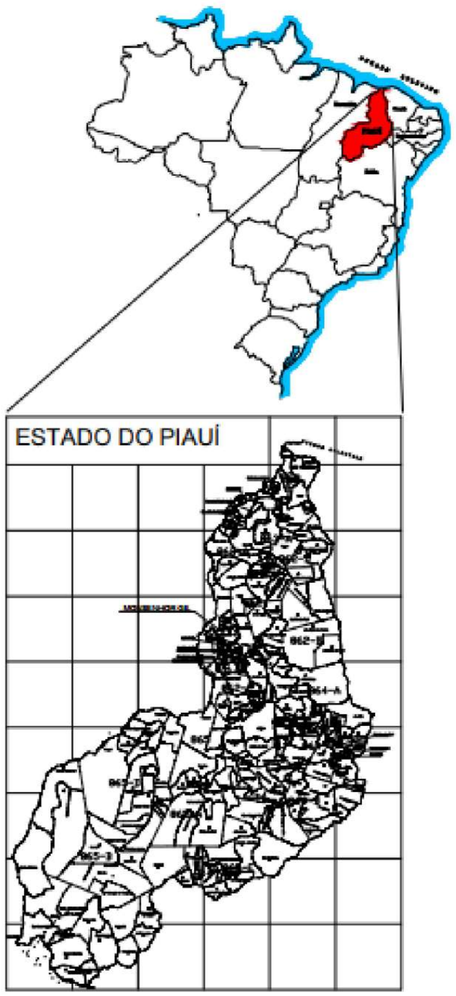



COORDENADAS GEOGRÁFICAS
LATITUDE: −6.89949
LONGITUDE: −42.50272

INSTITUTO DE DESENVOLVIMENTO DO PIAUÍ - IDEPI

GOVERNO DO PIAUÍ
AQUI TEM TRABALHO. AQUI TEM FUTURO.

NOME DO PROJETO:
PASSAGEM MOLHADA

ENDEREÇO:
POVOADO LAGOINHA – RIACHO TANQUE

ENDEREÇO:
OEIRAS – PI

DATA:
FEVEREIRO | 2025

DESENHO:
PLANTA DE SITUAÇÃO – LOCALIZAÇÃO

ESCALA:
1/100