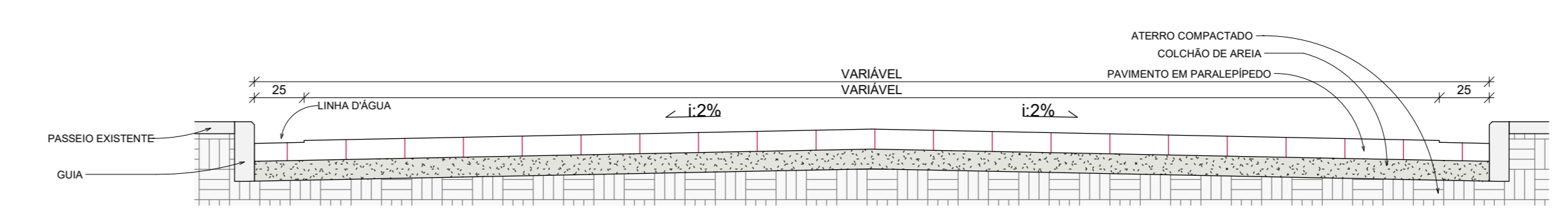


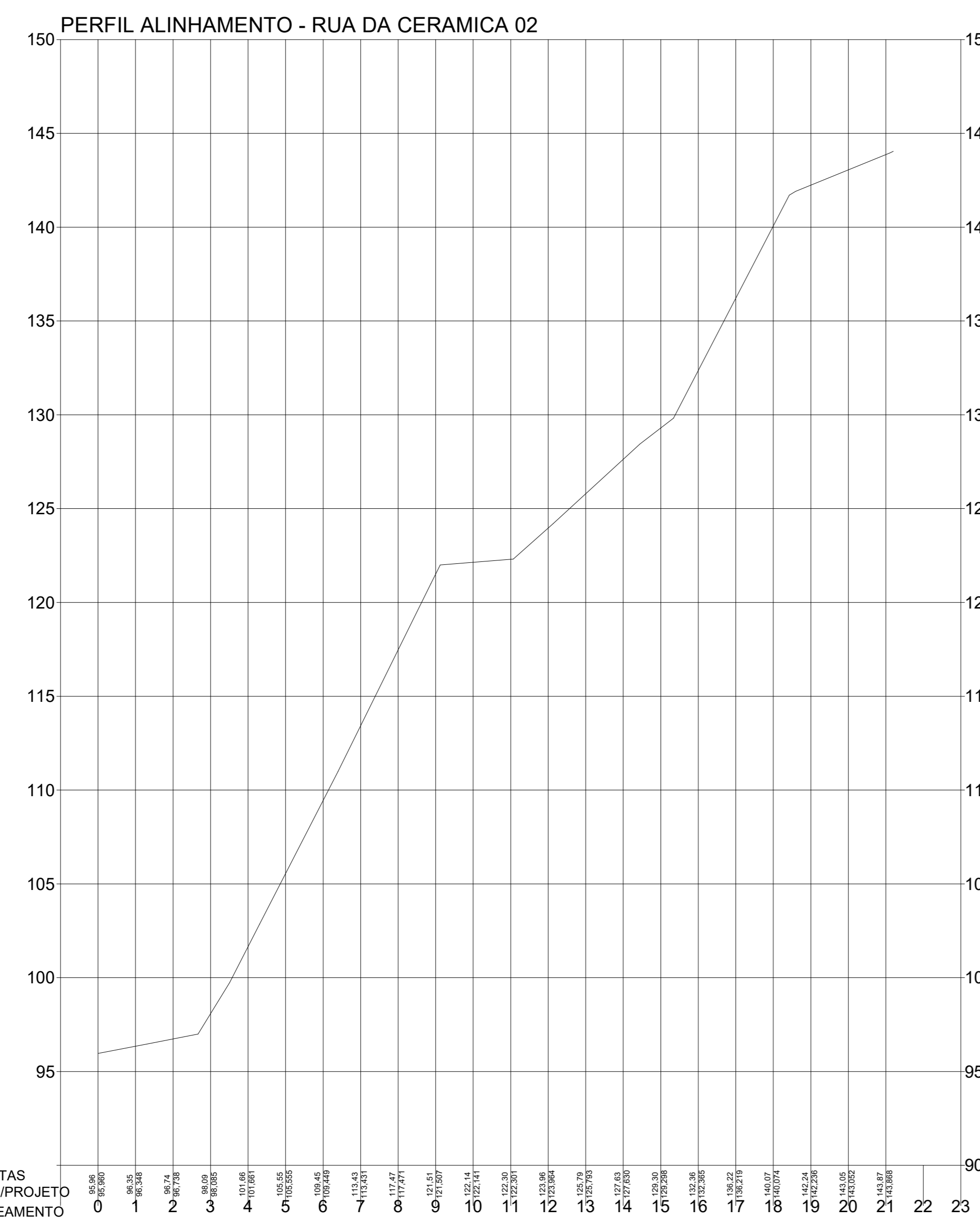
2 PLANTA BAIXA  
ESCALA 1:1500



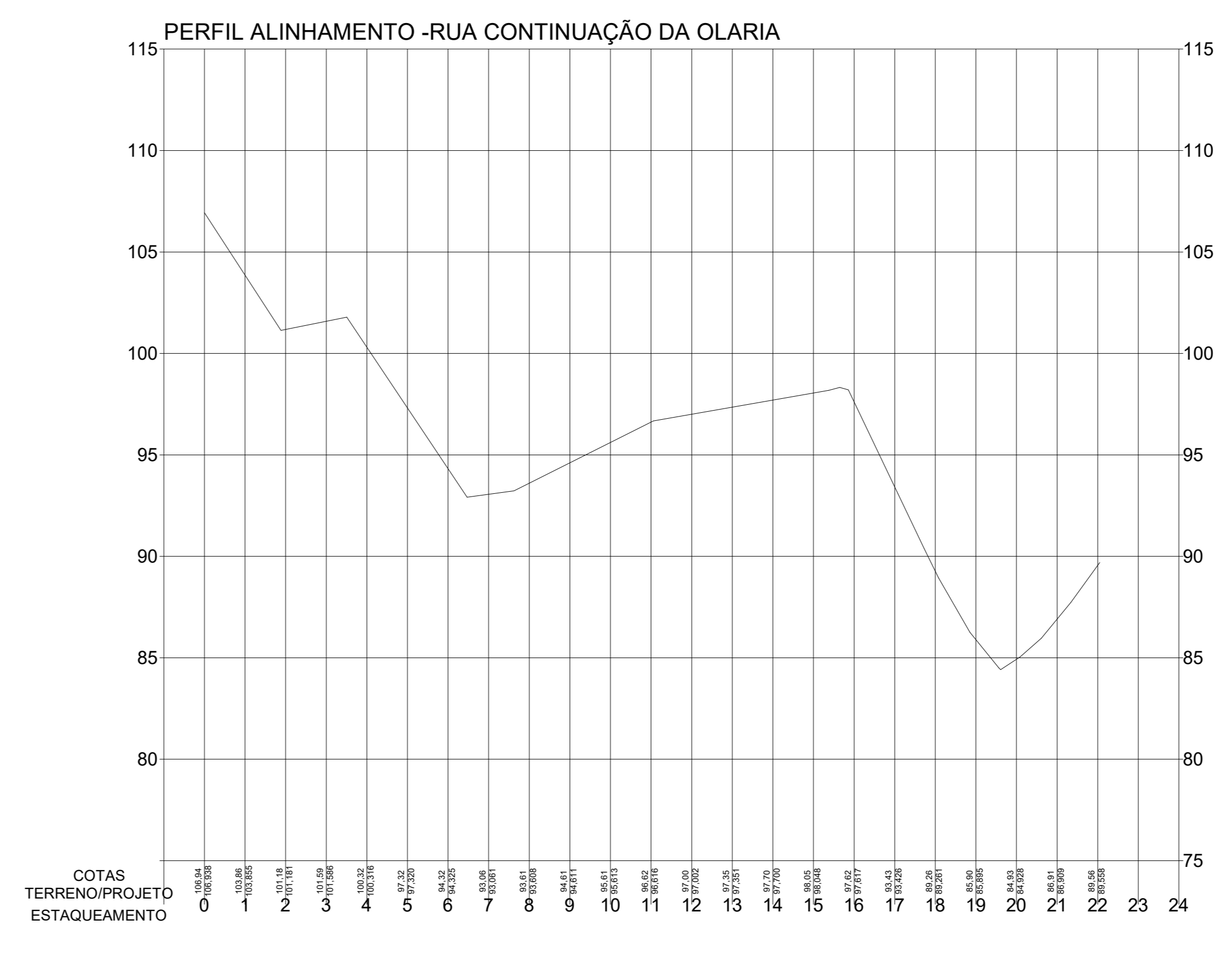
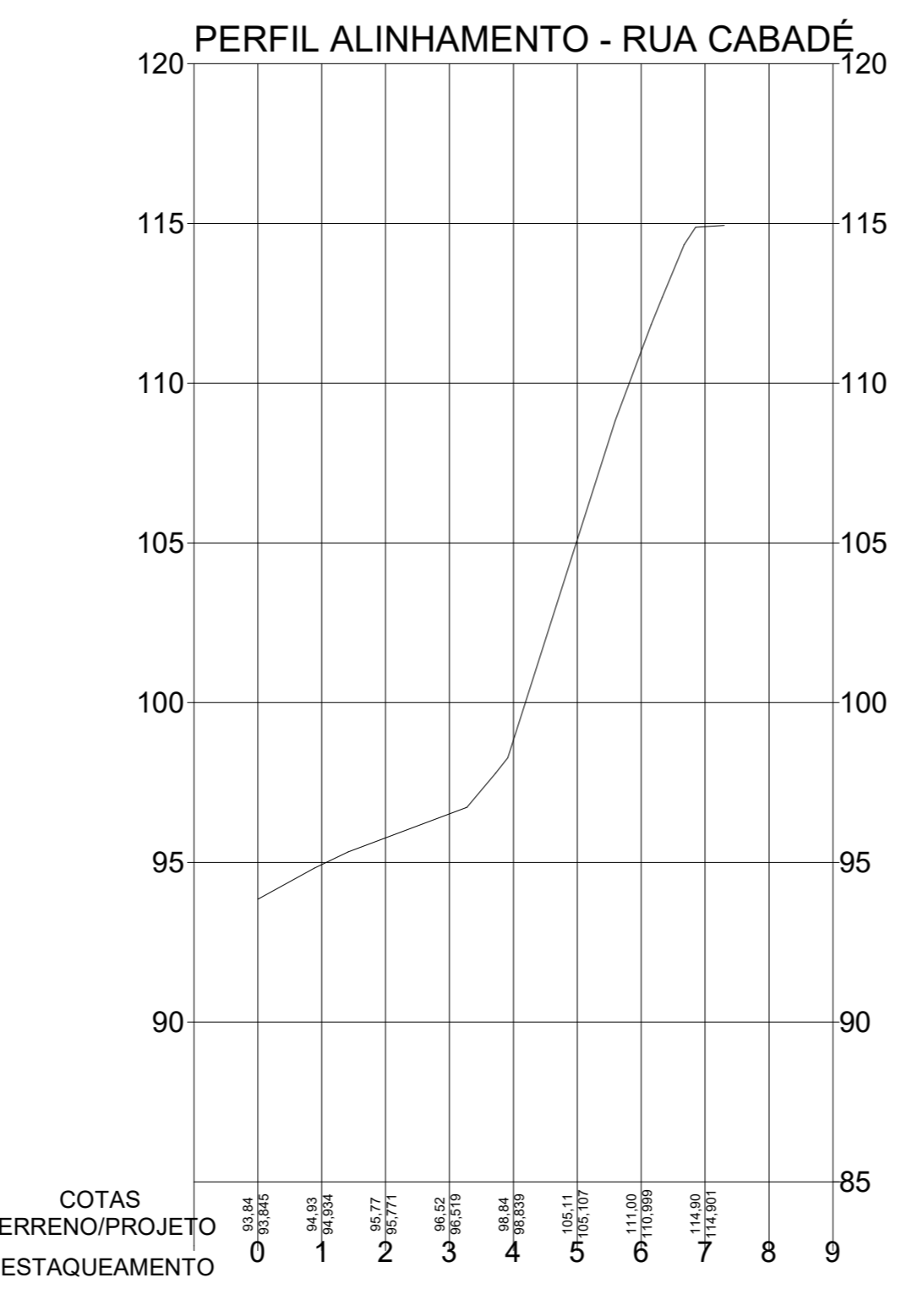
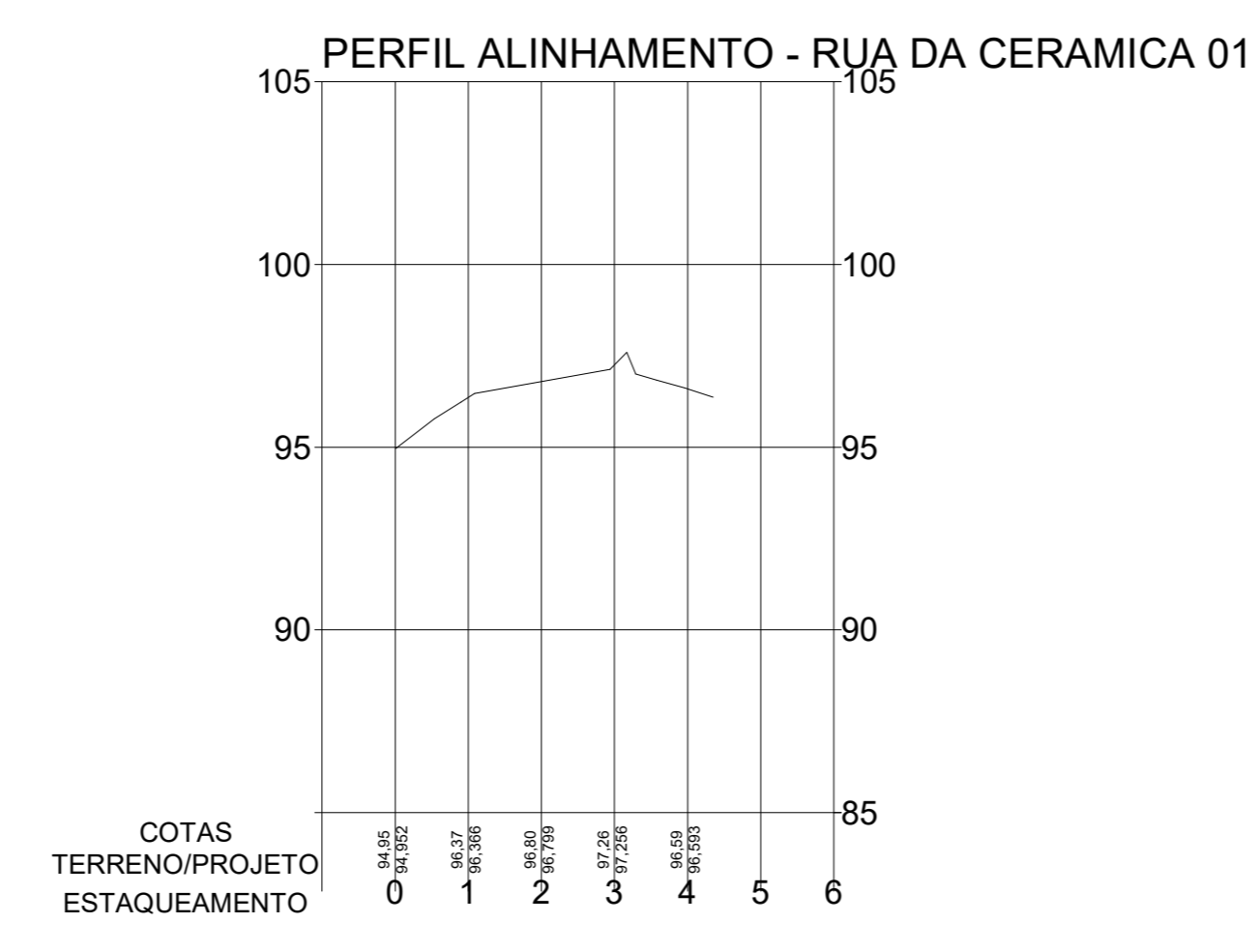
1 PLANTA DE LOCALIZAÇÃO  
ESCALA 1:5000





3 CORTE TRANSVERSAL  
ESCALA 1:25



4 PERFIL LONGITUDINAL  
ESCALA 1:2000



PROJETO DE PAVIMENTAÇÃO

ENDEREÇO: DISTRITO SANTA TEREZA, Município de Água Preta - PE, CEP 55550-000.

PROPRIETÁRIO: PREFEITURA MUNICIPAL DE ÁGUA PRETA CNPJ: 15.183.928/0001-57

DATA DO PROJETO: MARÇO DE 2028


ESCALA: Como indicada

DESENHO: Arq. Arnaldo Souza Medeiros Neto, CAU A138834-7

PRANCHA: **01/01**

TÍTULO: PLANTA DE SITUAÇÃO, PLANTA BAIXA, CORTES TRANSVERSAIS

---

RESP. TÉCNICO PELO PROJETO:   
 ENGENHEIRO CIVIL LUCAS VINÍCIUS DE MORAES MARQUES  
 CREA/PE 18194511561 PE