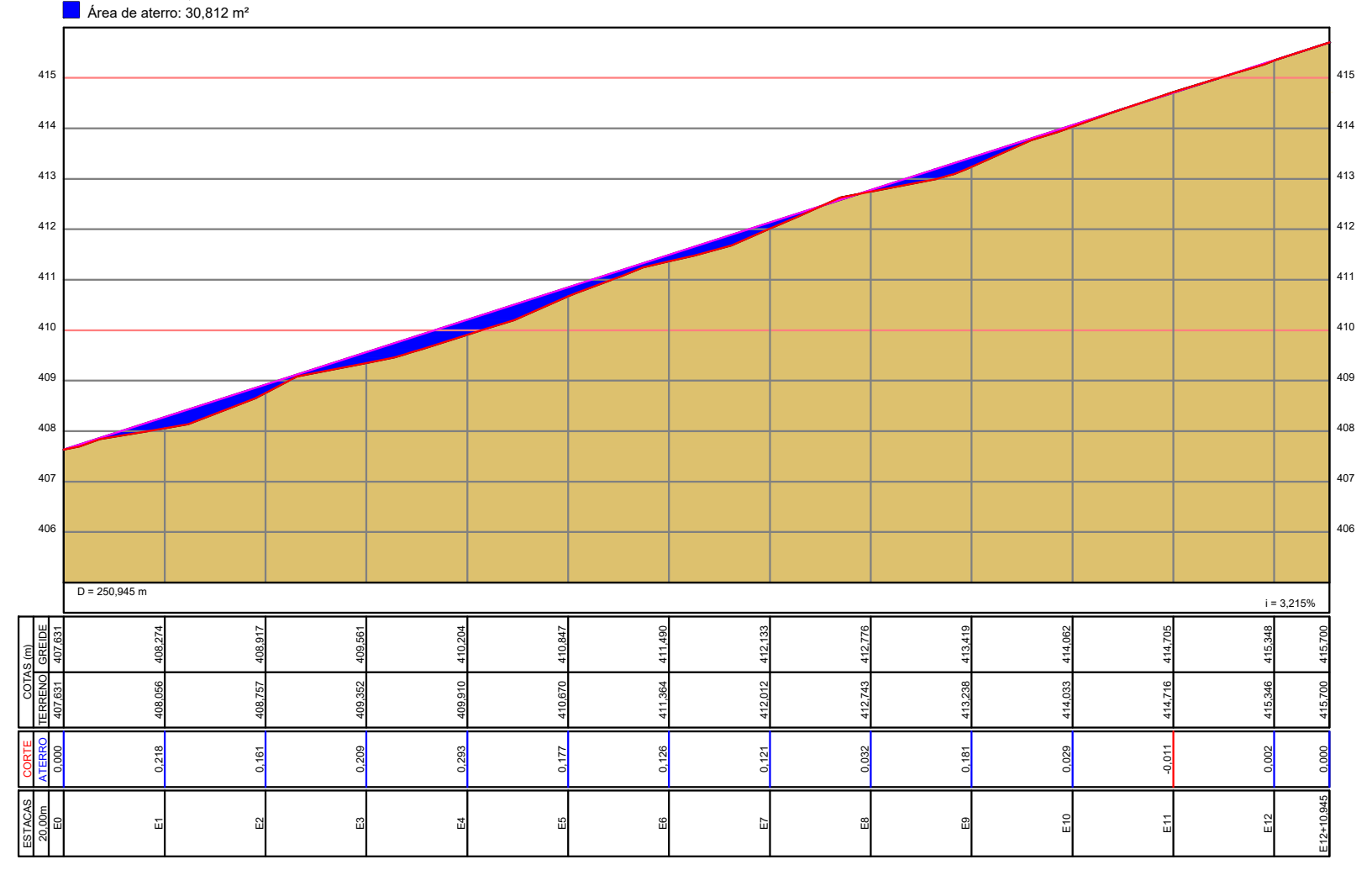
Perfil Longitudinal RUA PROJETADA 01

🟥 Área de corte: 0,292 m²
🟦 Área de aterro: 30,812 m²

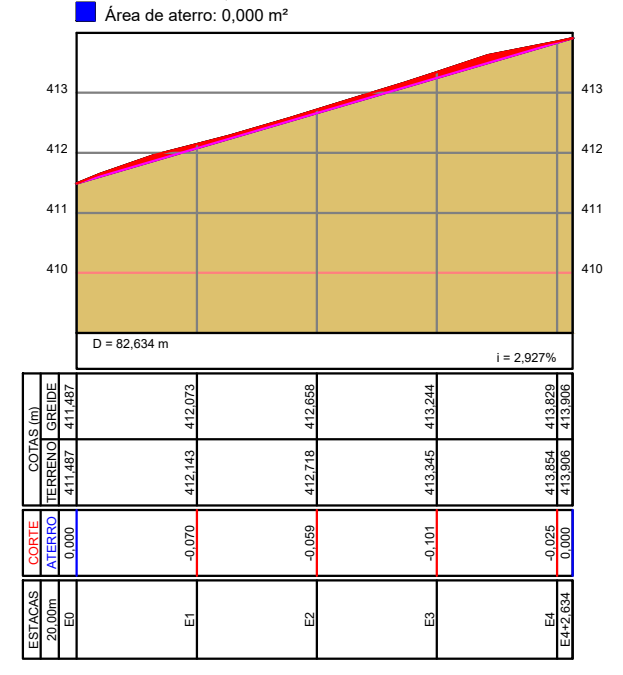
Perfil Longitudinal RUA PROJETA 2A

🟥 Área de corte: 5,906 m²
🟦 Área de aterro: 0,000 m²

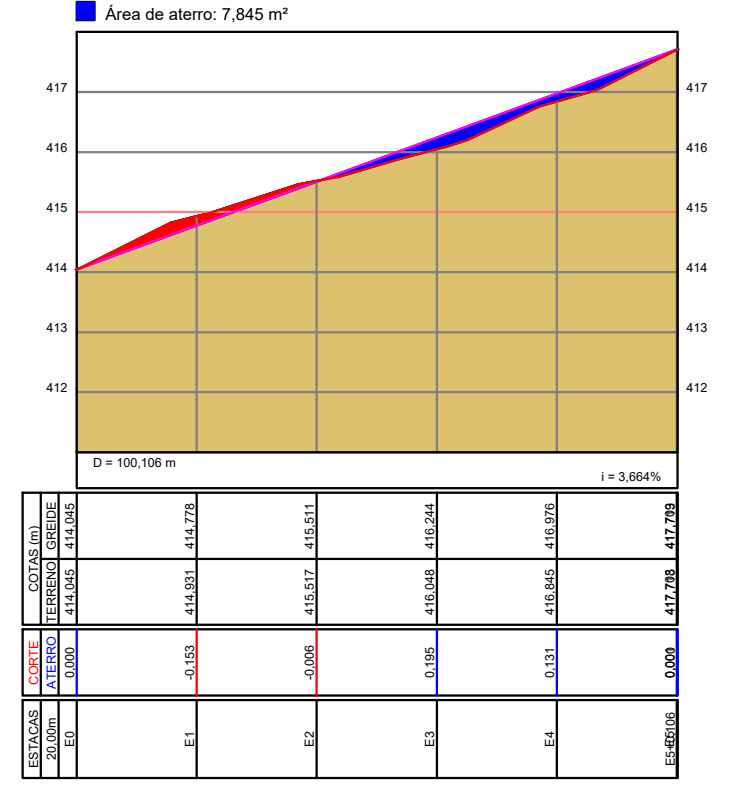
Perfil Longitudinal RUA PROJETADA 2B

🟥 Área de corte: 4,139 m²
🟦 Área de aterro: 7,845 m²

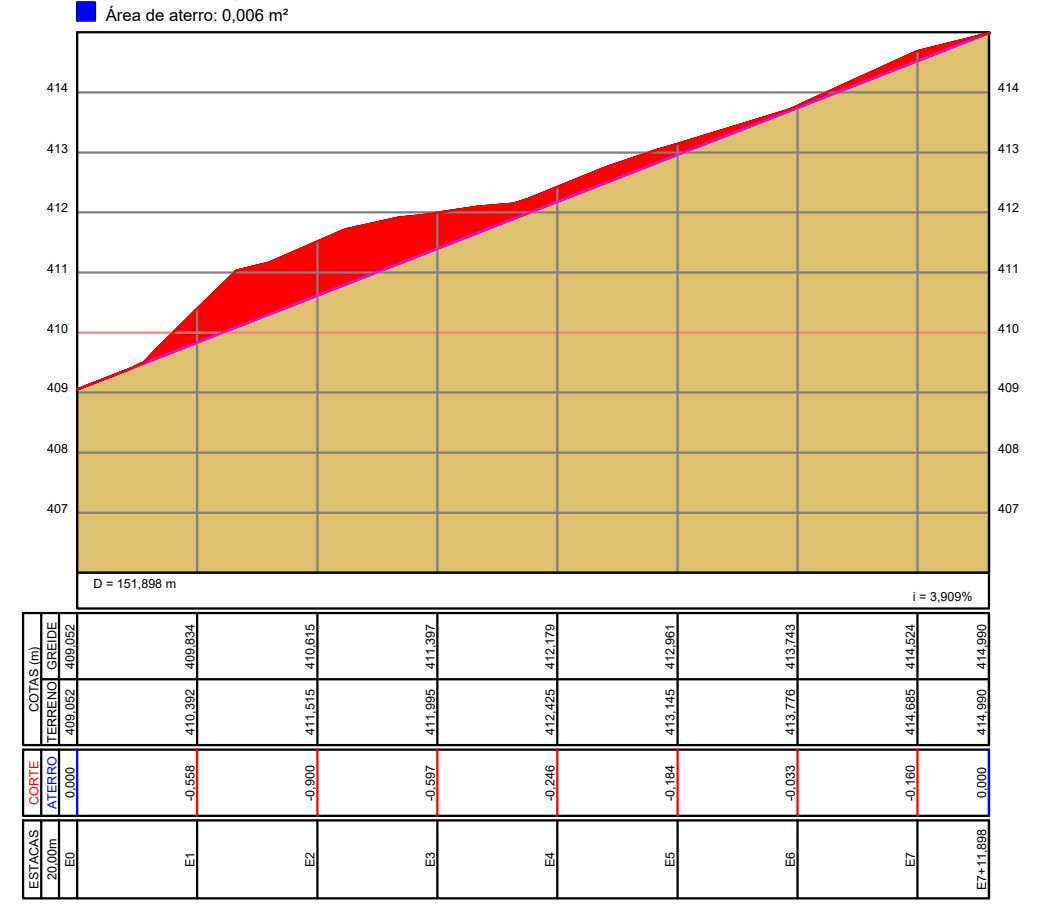
Perfil Longitudinal RUA PROJETADA 3A

🟥 Área de corte: 52,610 m²
🟦 Área de aterro: 0,006 m²

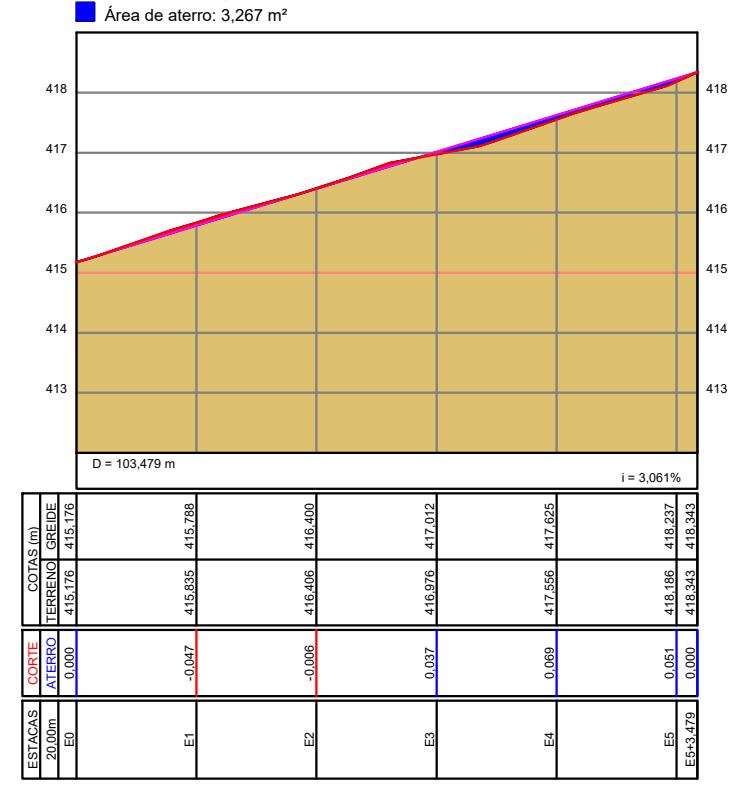
Perfil Longitudinal RUA PROJETADA 3B

🟥 Área de corte: 1,453 m²
🟦 Área de aterro: 3,267 m²

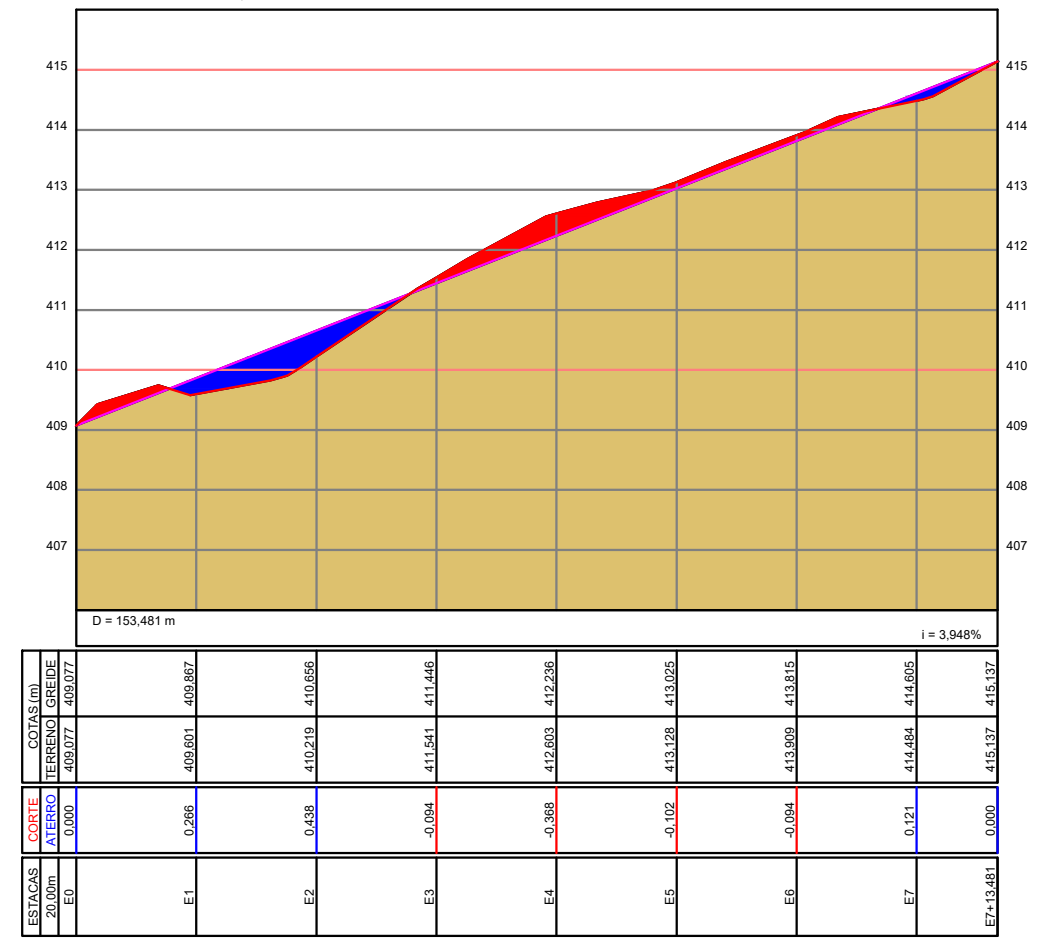
Perfil Longitudinal RUA PROJETADA 4A

🟥 Área de corte: 15,490 m²
🟦 Área de aterro: 14,612 m²

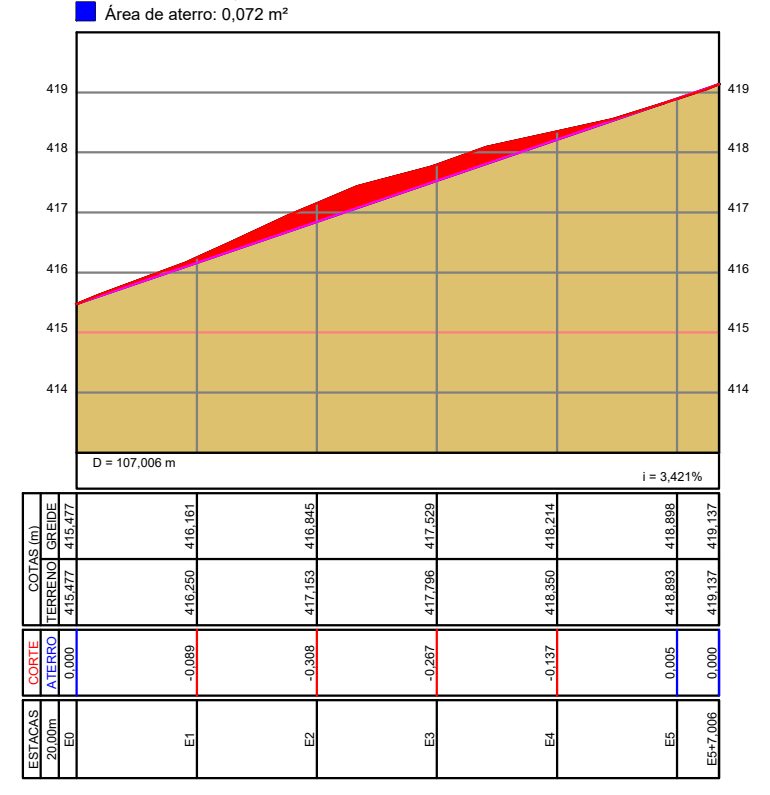
Perfil Longitudinal RUA PROJETADA 4B

🟥 Área de corte: 16,874 m²
🟦 Área de aterro: 0,072 m²

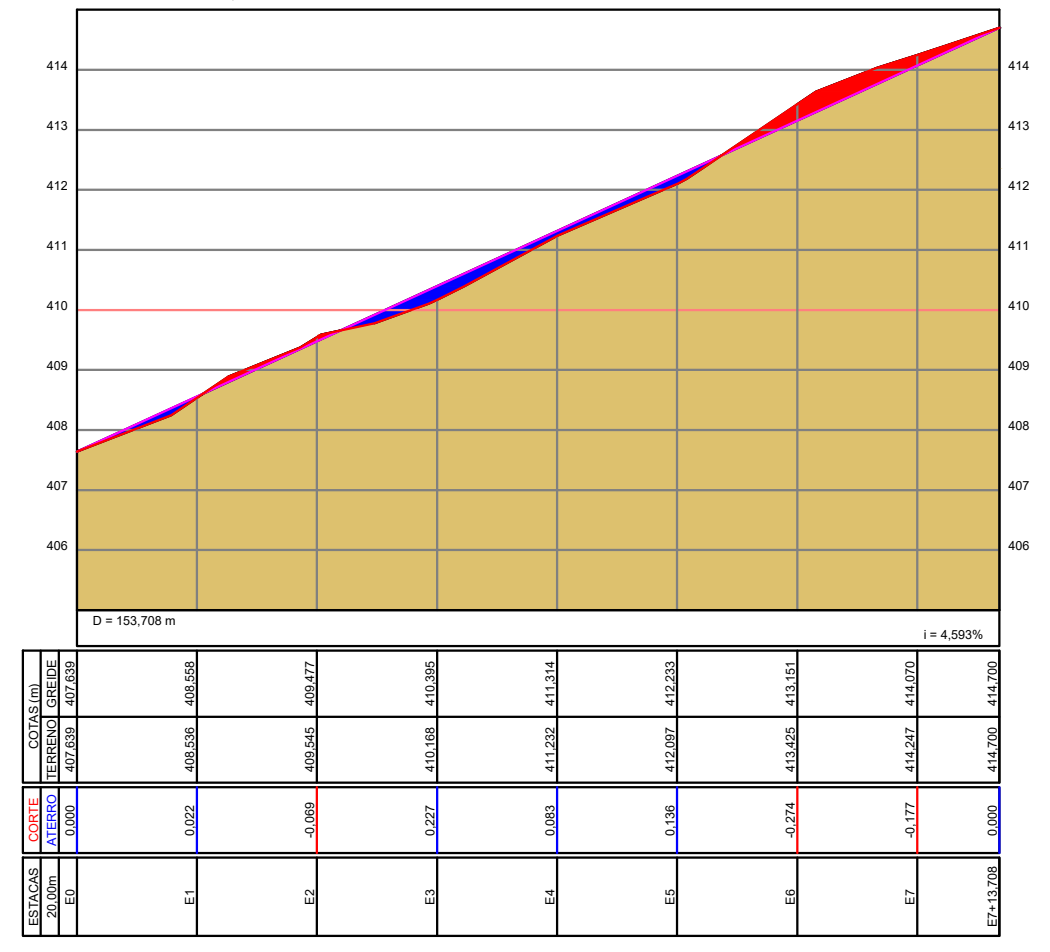
Perfil Longitudinal RUA PROJETADA 5A

🟥 Área de corte: 9,691 m²
🟦 Área de aterro: 9,573 m²

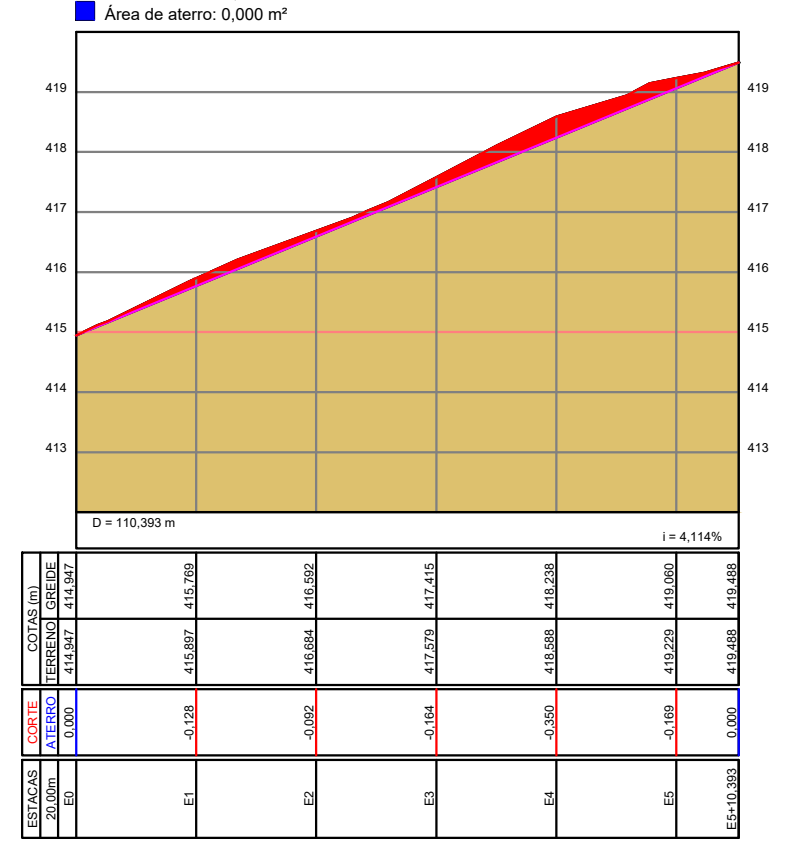
Perfil Longitudinal RUA PROJETADA 5B

🟥 Área de corte: 16,997 m²
🟦 Área de aterro: 0,000 m²

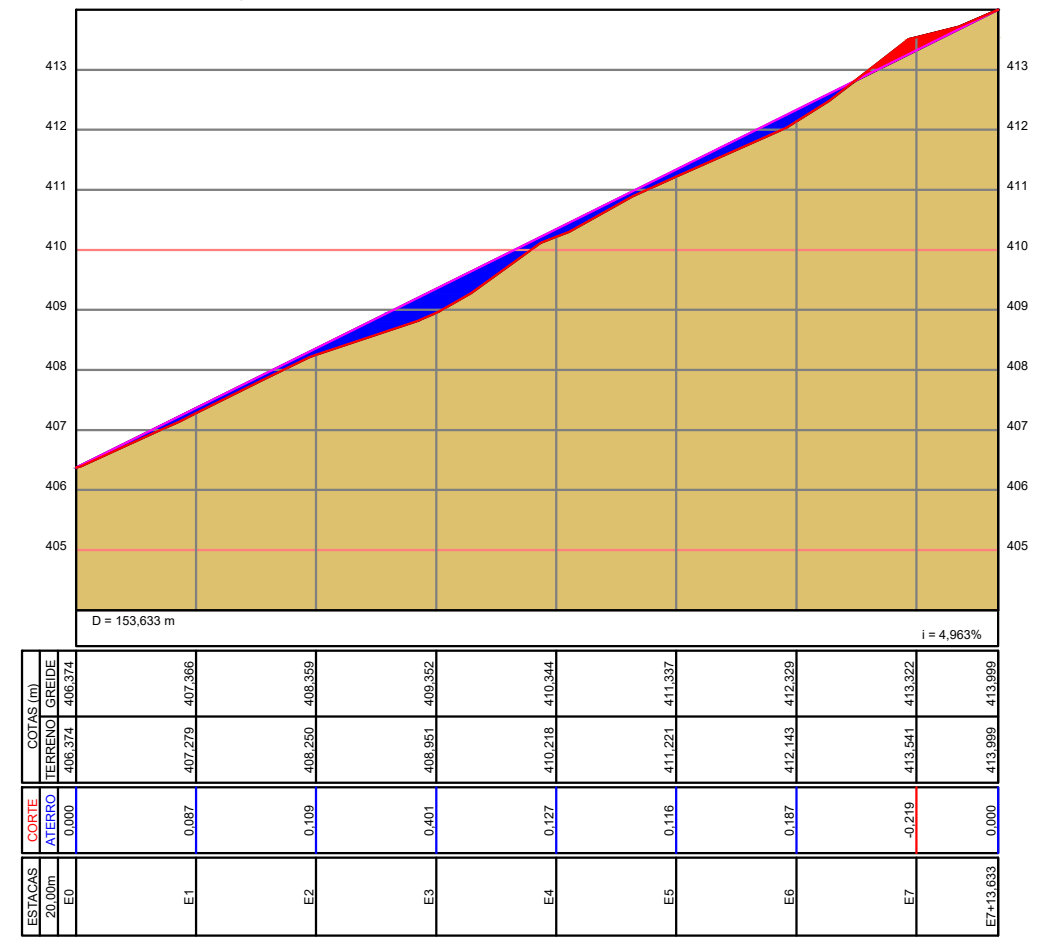
Perfil Longitudinal RUA PROJETADA 06

🟥 Área de corte: 2,507 m²
🟦 Área de aterro: 20,037 m²

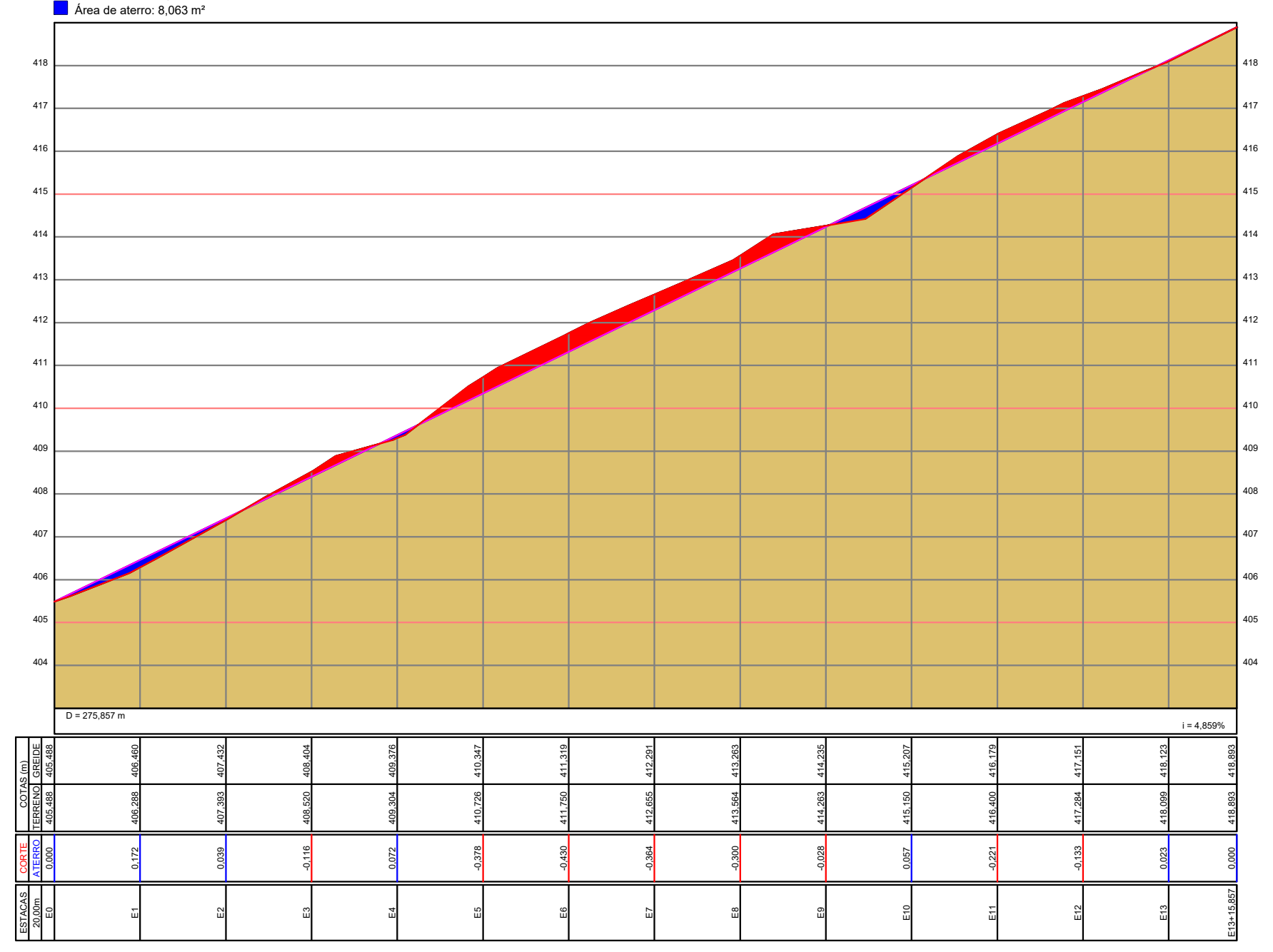
Perfil Longitudinal RUA PROJETADA 07

🟥 Área de corte: 41,757 m²
🟦 Área de aterro: 8,063 m²

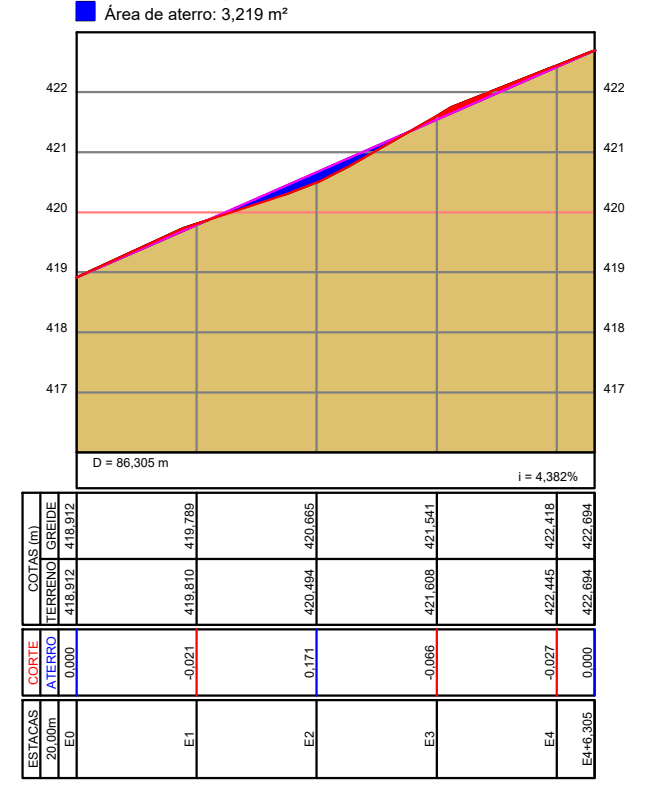
Perfil Longitudinal RUA PROJETADA 08

🟥 Área de corte: 2,121 m²
🟦 Área de aterro: 3,219 m²

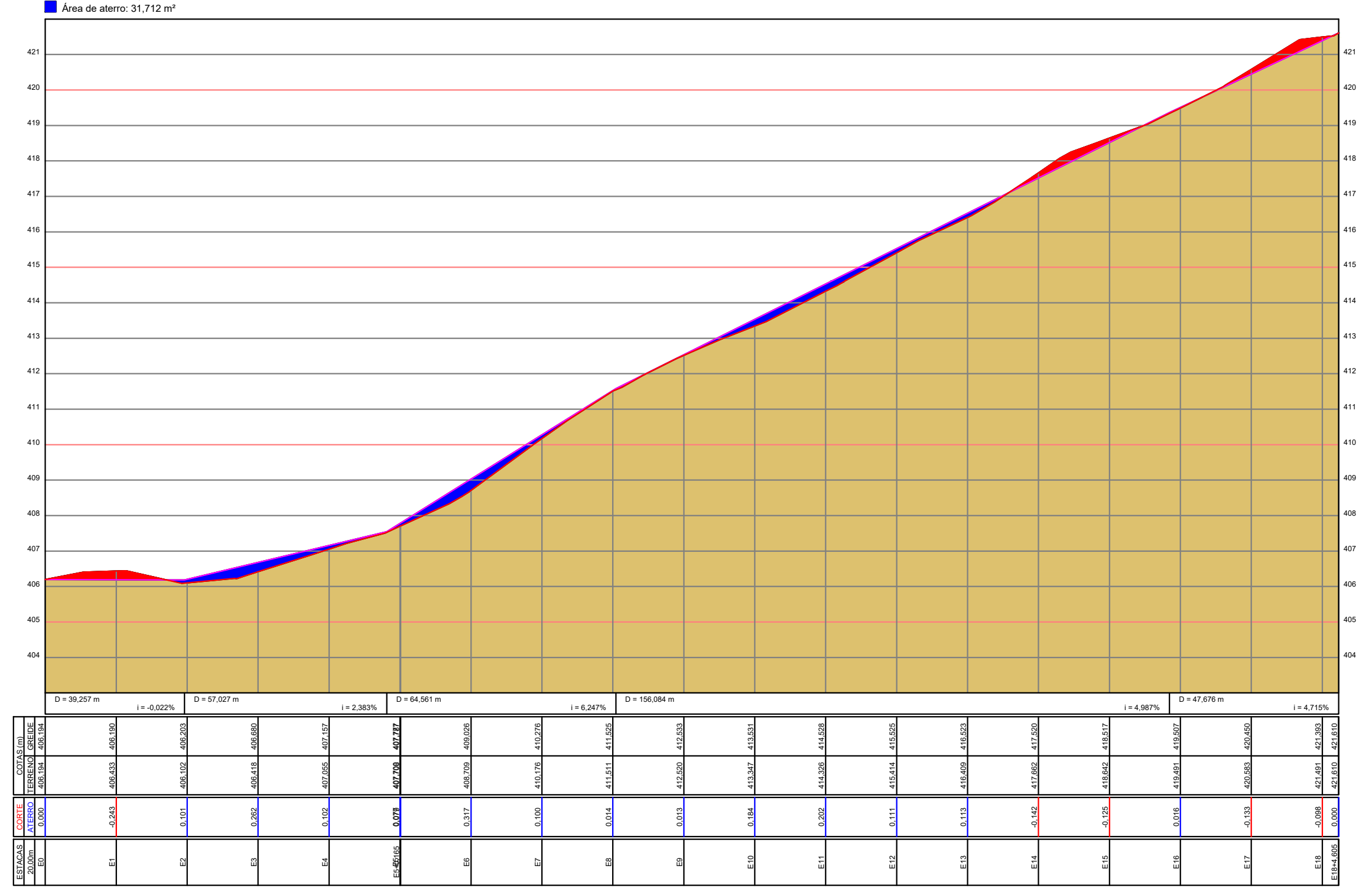
Perfil Longitudinal RUA PROJETADA 09

🟥 Área de corte: 16,005 m²
🟦 Área de aterro: 31,712 m²

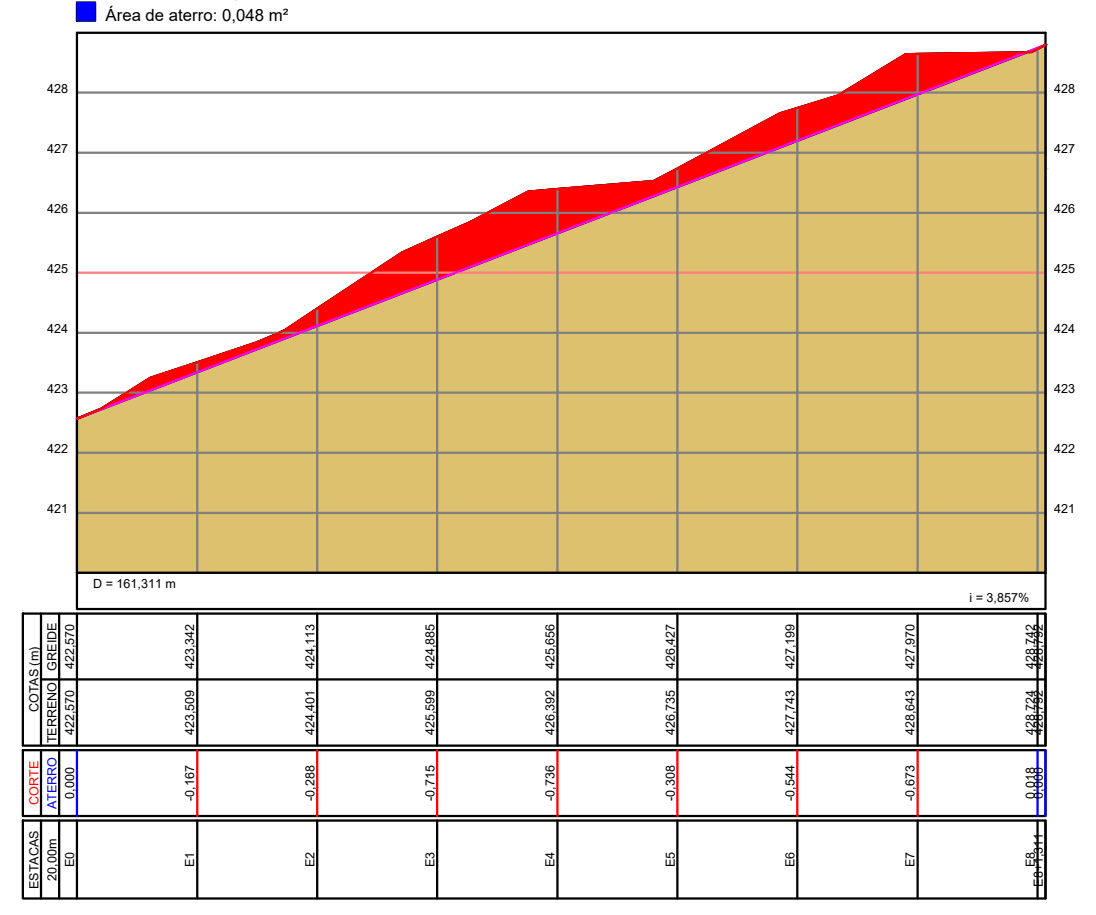
Perfil Longitudinal RUA PROJETADA 10

🟥 Área de corte: 68,363 m²
🟦 Área de aterro: 0,048 m²

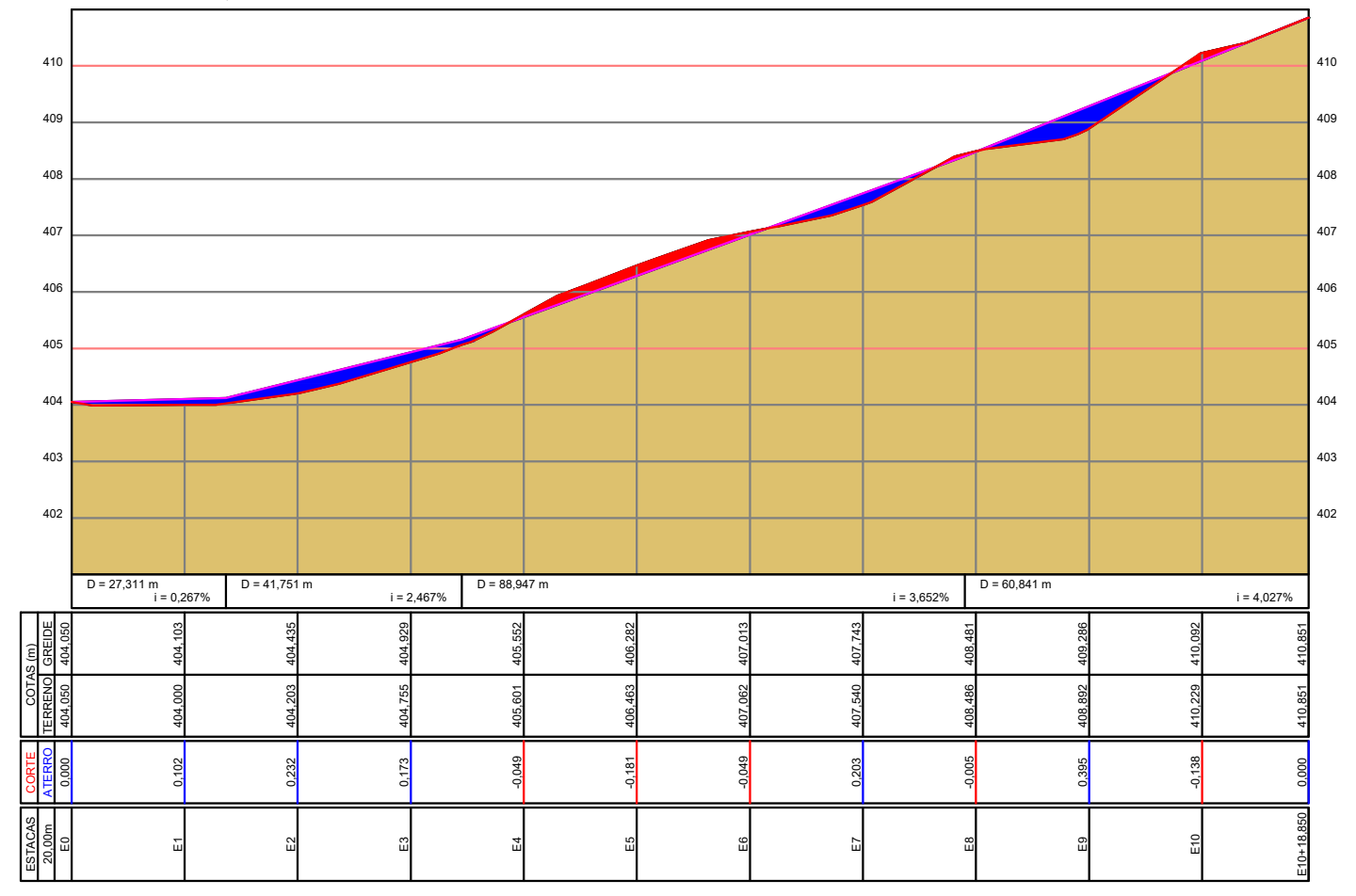
Perfil Longitudinal RUA PROJETADA 11

🟥 Área de corte: 7,459 m²
🟦 Área de aterro: 21,871 m²

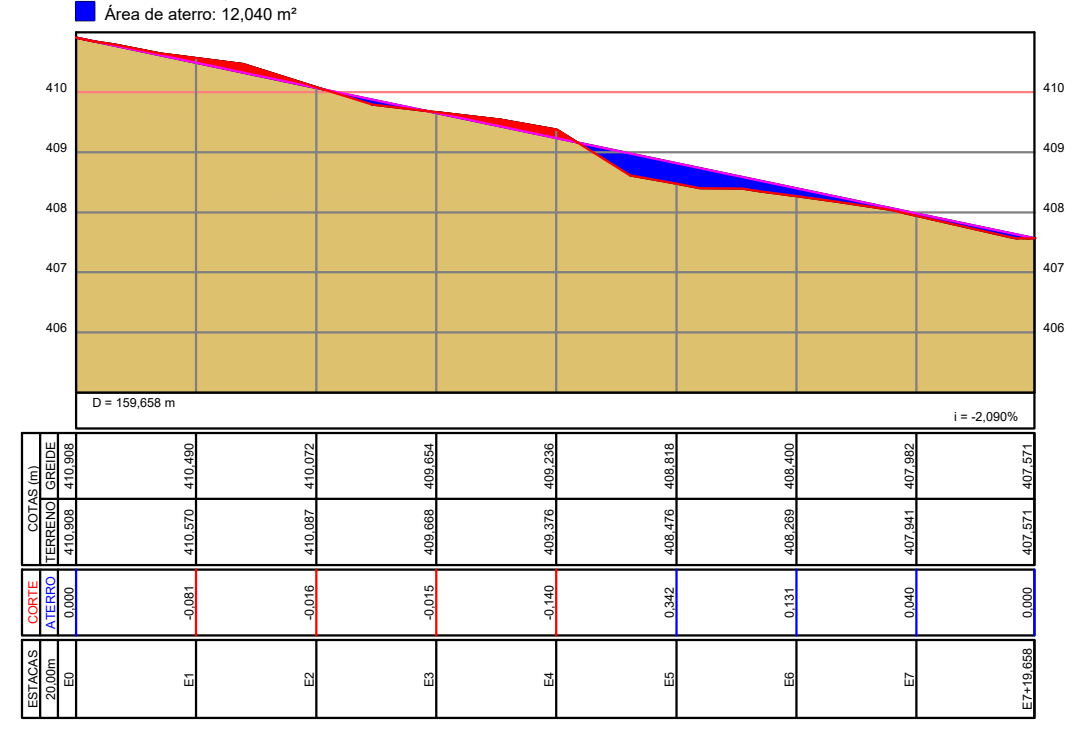
Perfil Longitudinal RUA PROJETADA 13A

🟥 Área de corte: 4,567 m²
🟦 Área de aterro: 12,040 m²

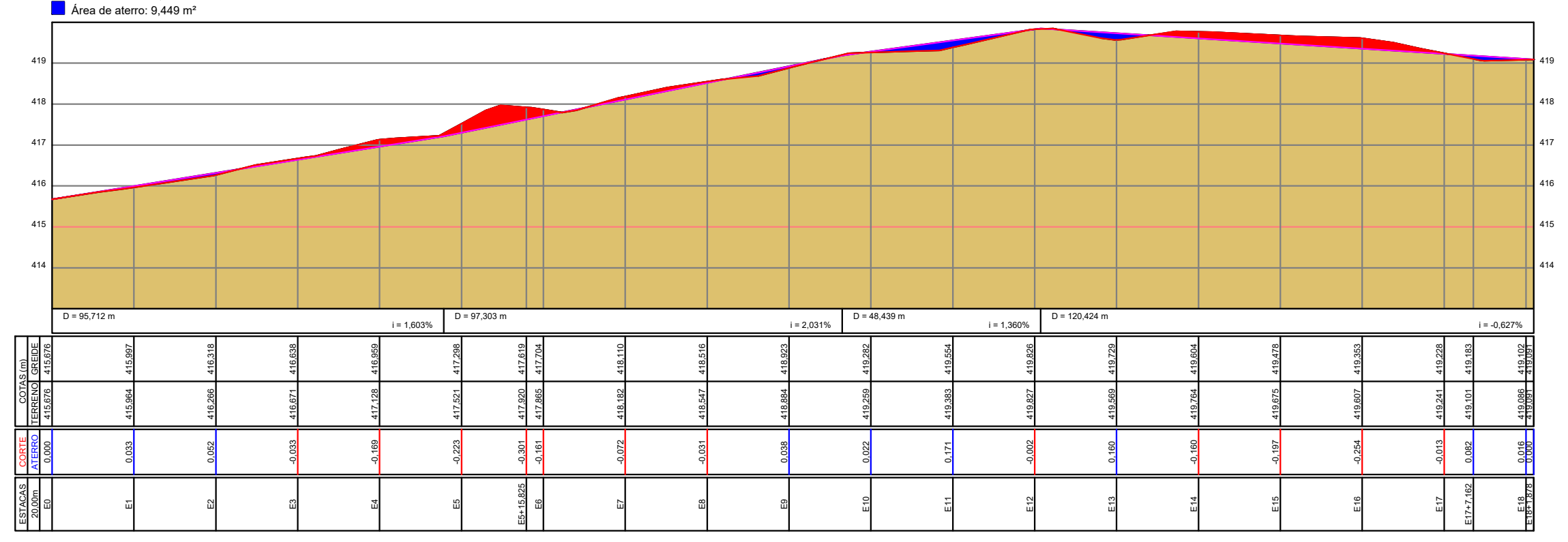
Perfil Longitudinal RUA PROJETADA 17

🟥 Área de corte: 26,125 m²
🟦 Área de aterro: 9,449 m²

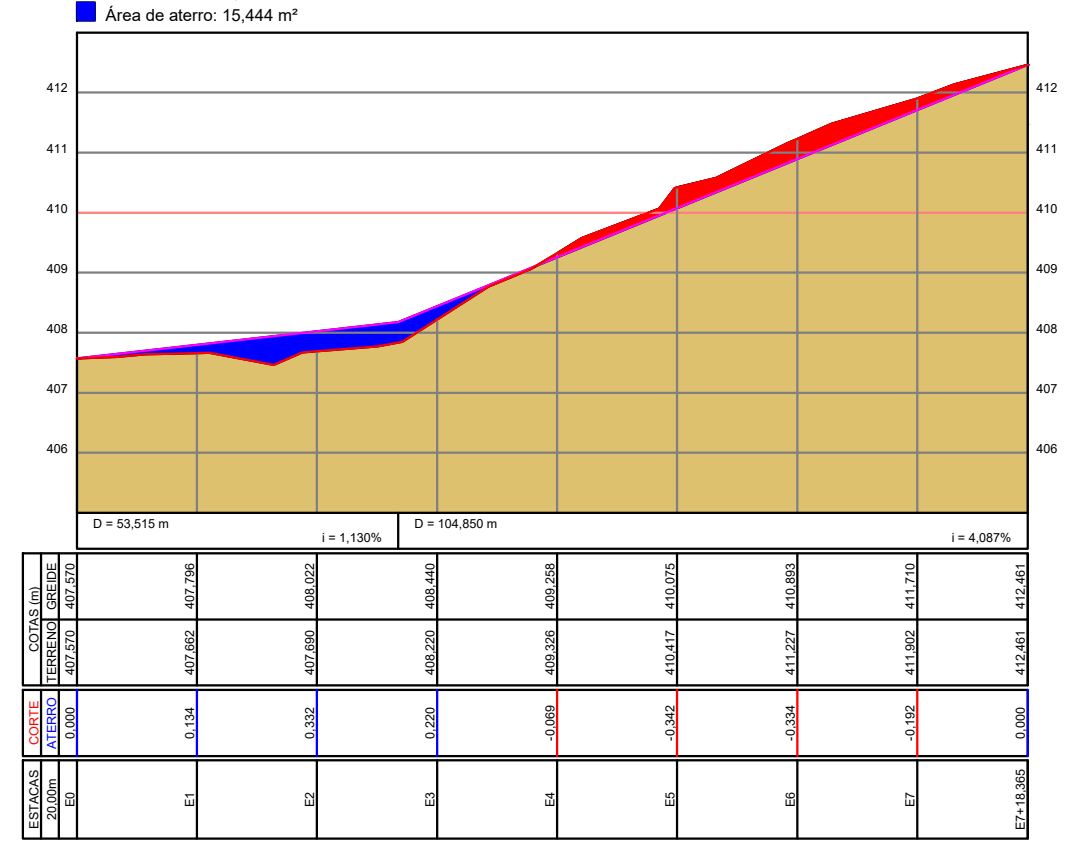
Perfil Longitudinal RUA PROJETADA 13B

🟥 Área de corte: 16,803 m²
🟦 Área de aterro: 15,444 m²

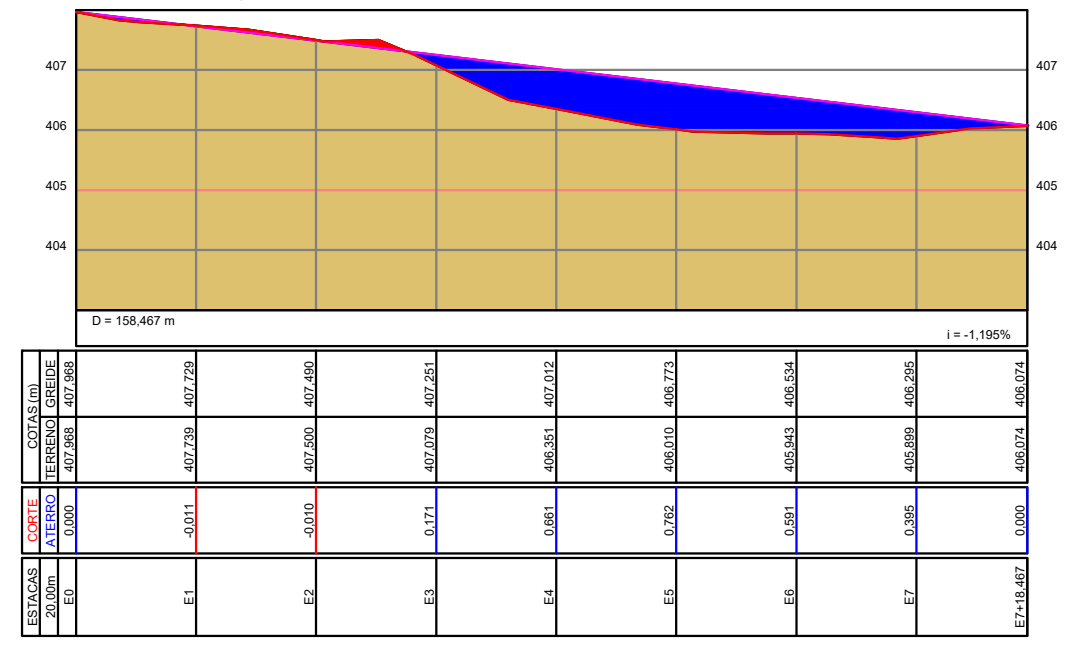
Perfil Longitudinal RUA PROJETADA 12A

🟥 Área de corte: 1,552 m²
🟦 Área de aterro: 52,547 m²

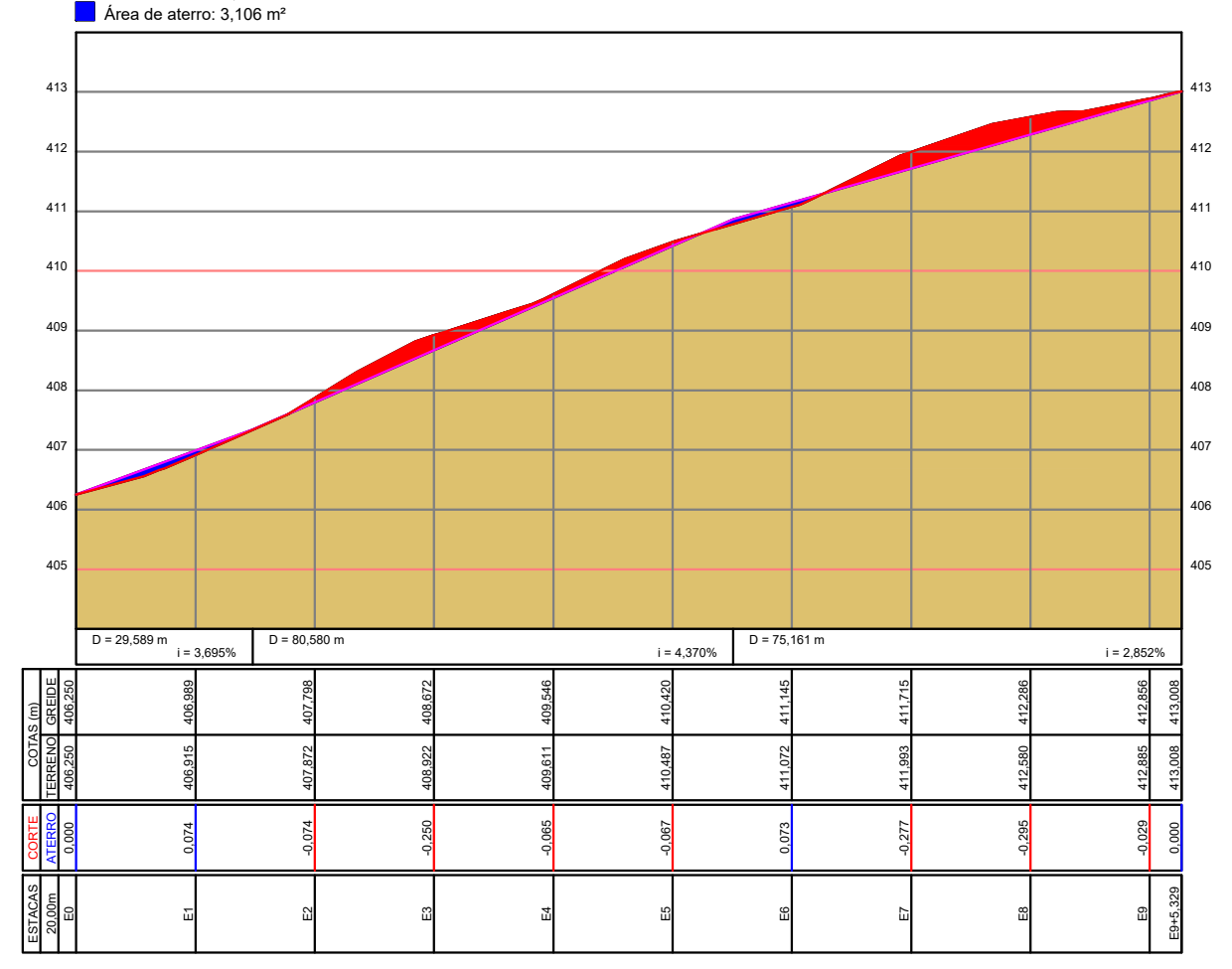
Perfil Longitudinal RUA PROJETADA 12B

🟥 Área de corte: 20,935 m²
🟦 Área de aterro: 3,106 m²

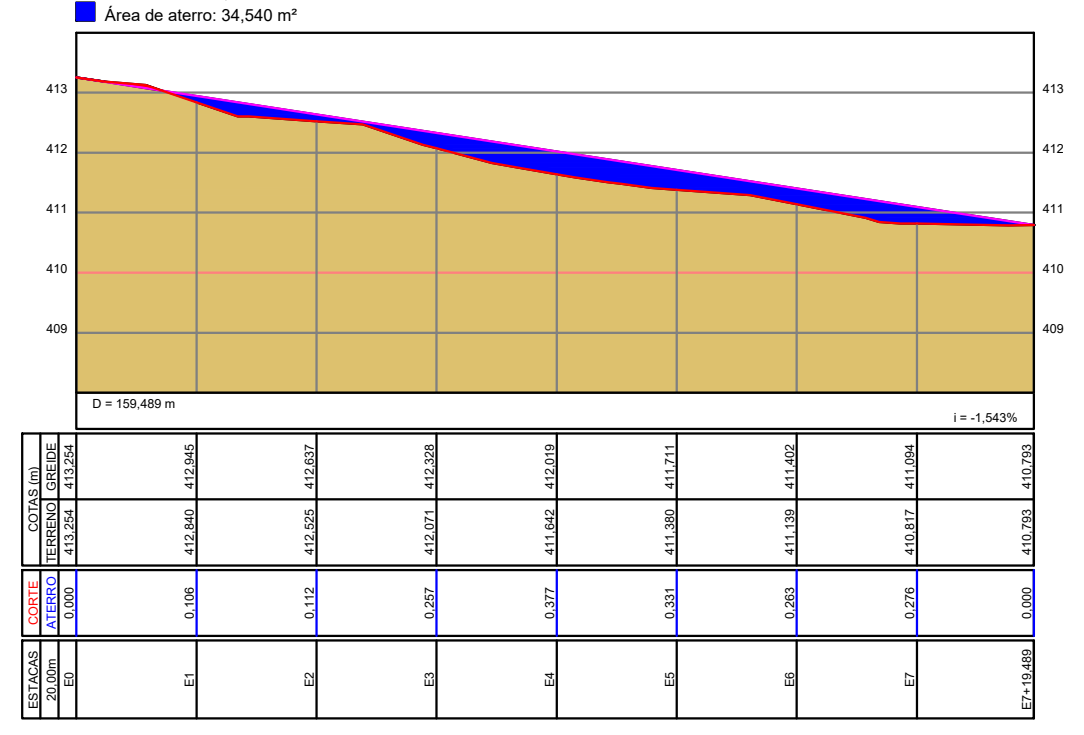
Perfil Longitudinal RUA PROJETADA 14B

🟥 Área de corte: 0,231 m²
🟦 Área de aterro: 34,540 m²

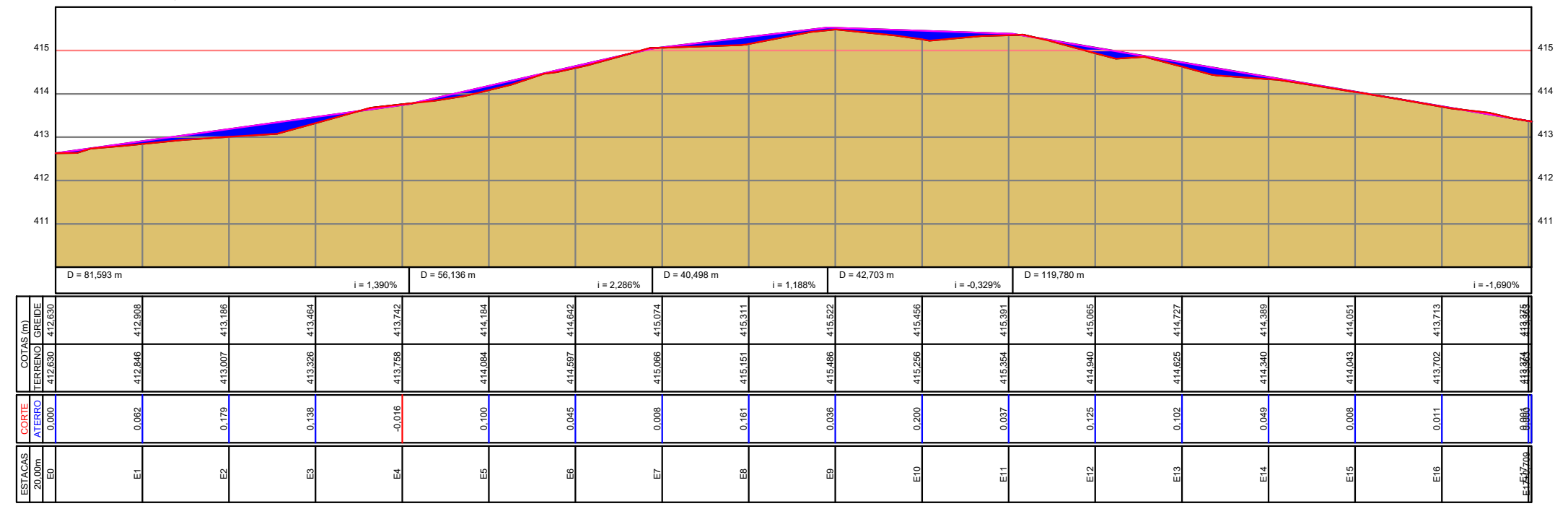
Perfil Longitudinal RUA PROJETADA 14A

🟥 Área de corte: 0,575 m²
🟦 Área de aterro: 24,561 m²

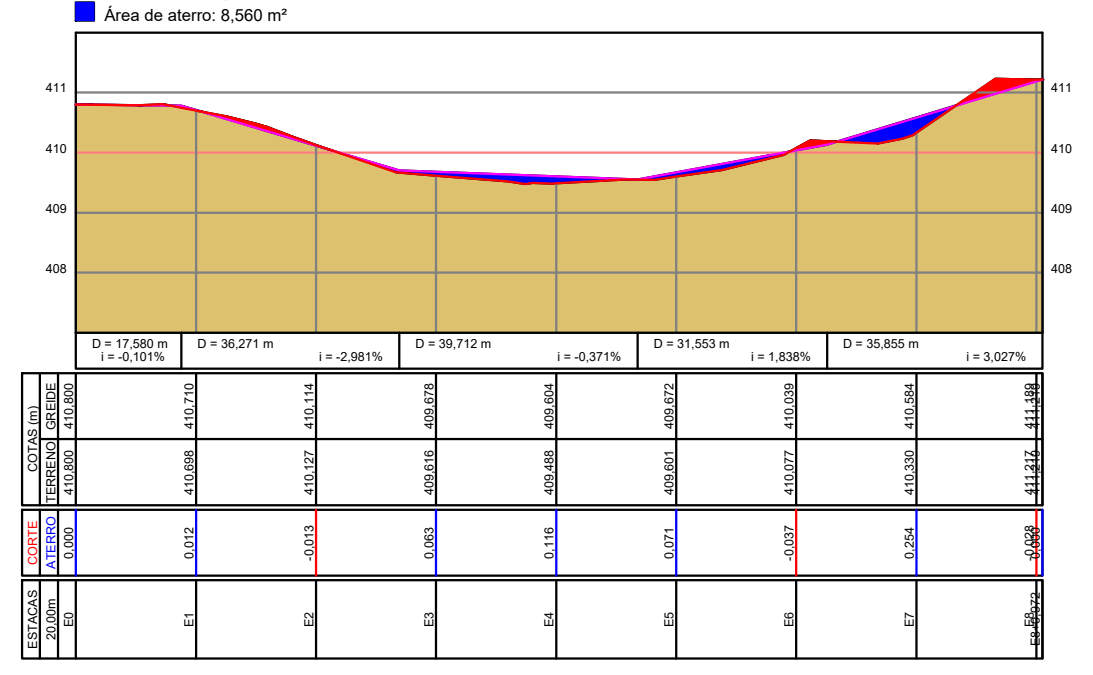
Perfil Longitudinal RUA PROJETADA 14C

🟥 Área de corte: 3,098 m²
🟦 Área de aterro: 8,560 m²

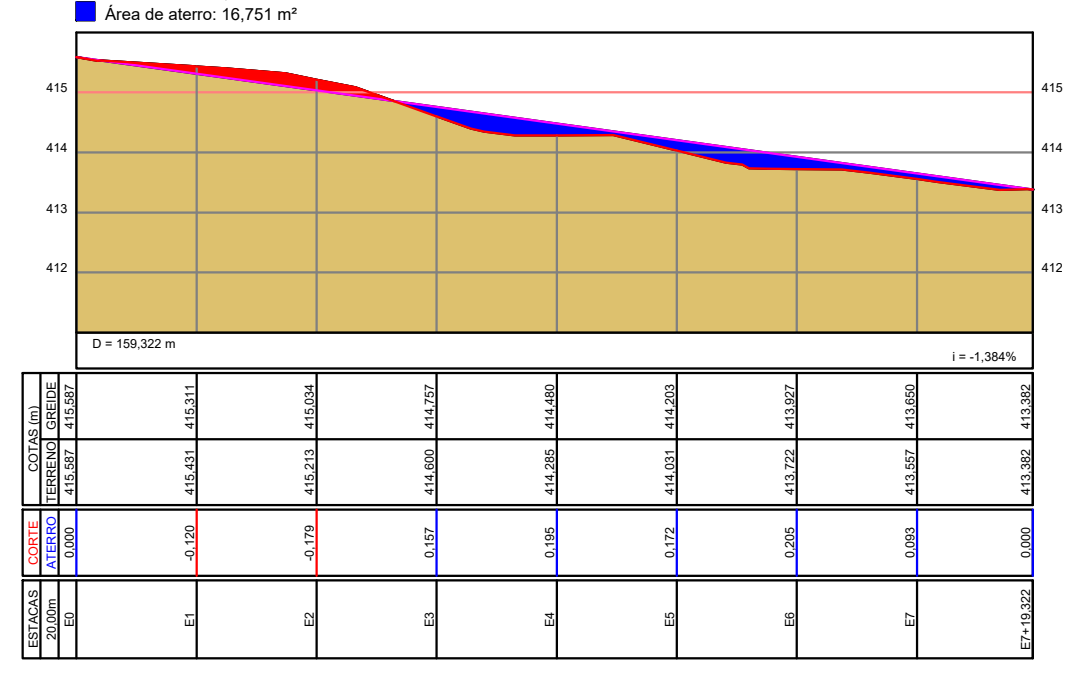
Perfil Longitudinal RUA PROJETADA 15A

🟥 Área de corte: 5,937 m²
🟦 Área de aterro: 16,751 m²

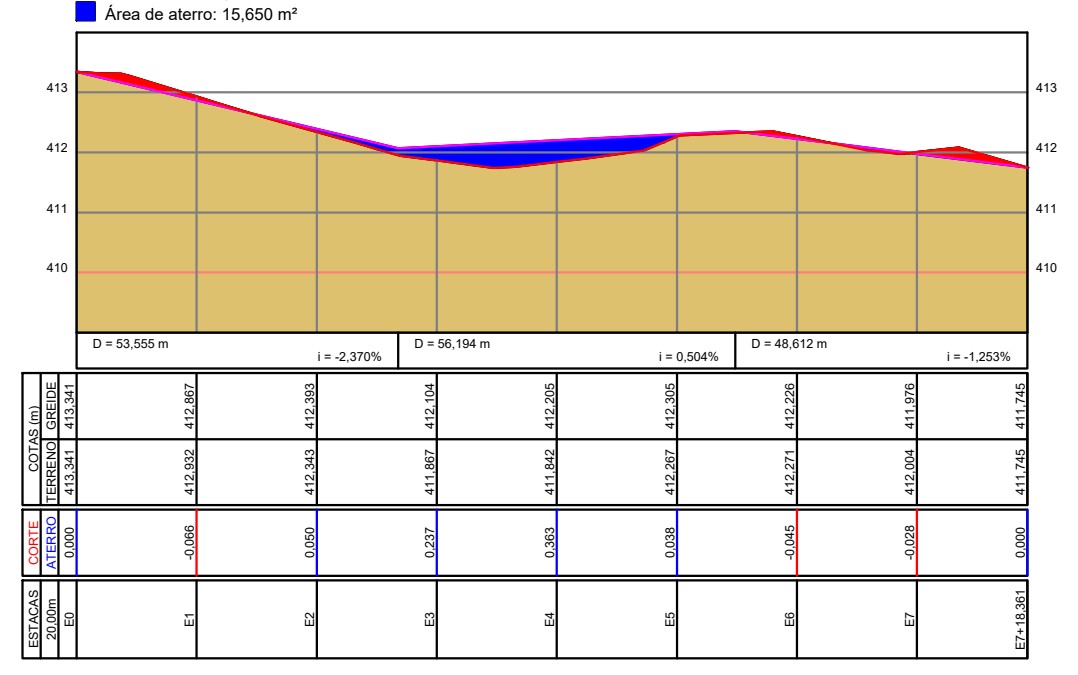
Perfil Longitudinal RUA PROJETADA 15B

🟥 Área de corte: 4,662 m²
🟦 Área de aterro: 15,650 m²

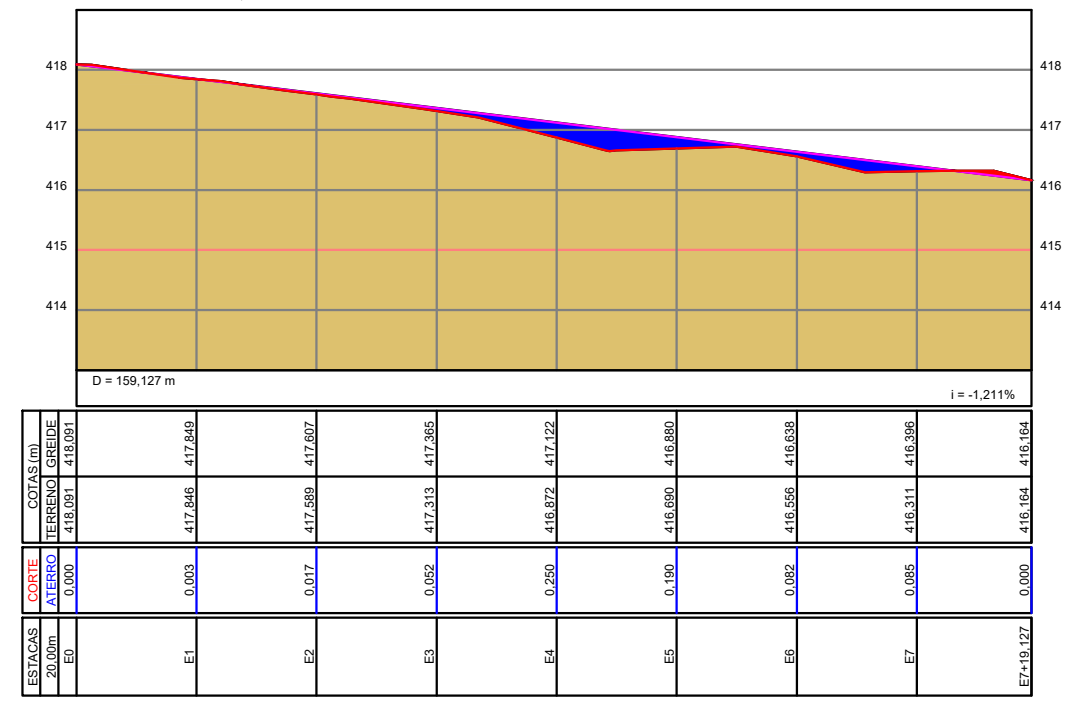
Perfil Longitudinal RUA PROJETADA 16A

🟥 Área de corte: 0,660 m²
🟦 Área de aterro: 14,028 m²

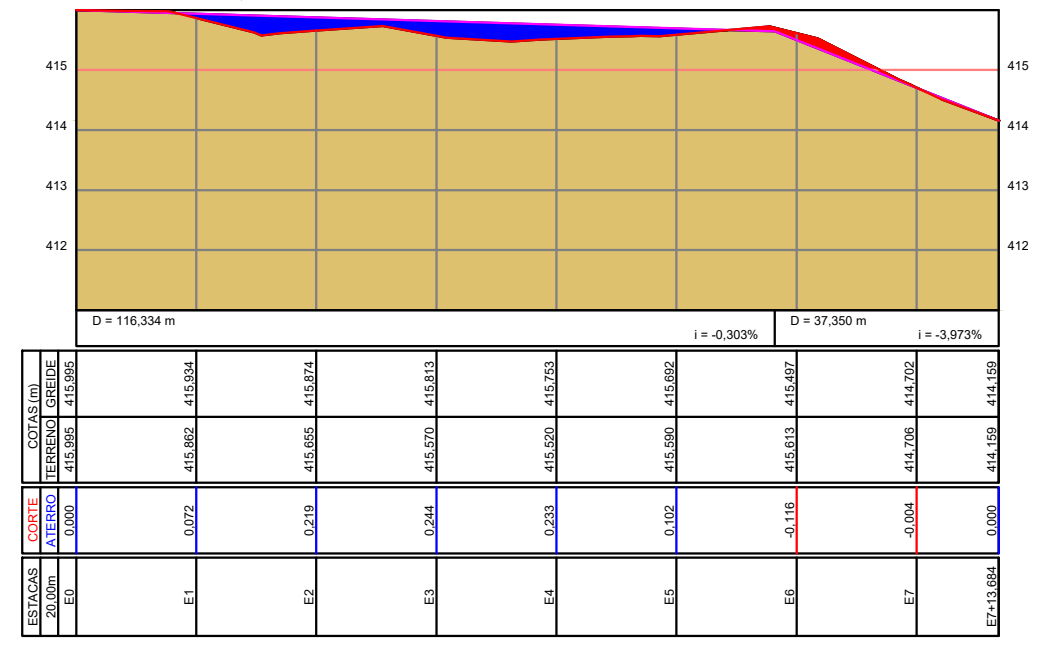
Perfil Longitudinal RUA PROJETADA 16B

🟥 Área de corte: 2,696 m²
🟦 Área de aterro: 17,450 m²

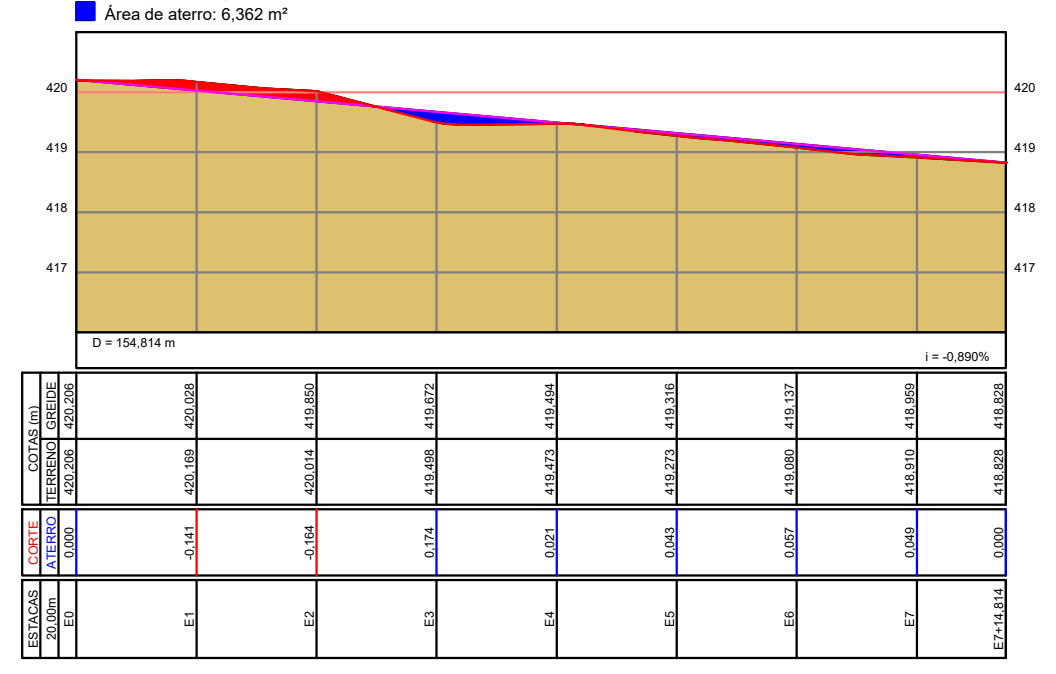
Perfil Longitudinal RUA PROJETADA 18A

🟥 Área de corte: 5,103 m²
🟦 Área de aterro: 6,362 m²

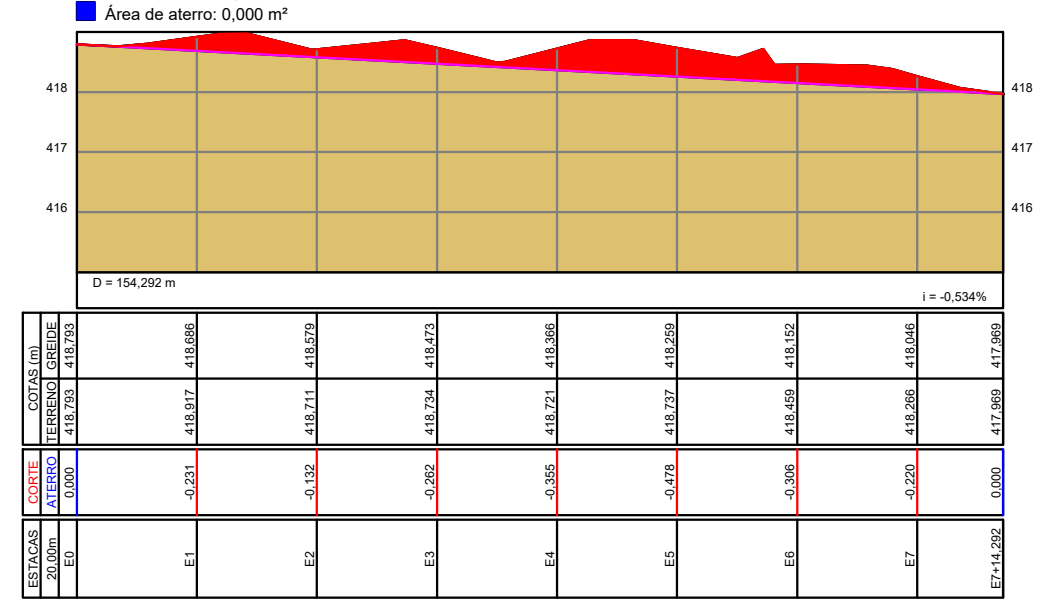
Perfil Longitudinal RUA PROJETADA 18B

🟥 Área de corte: 41,107 m²
🟦 Área de aterro: 0,000 m²

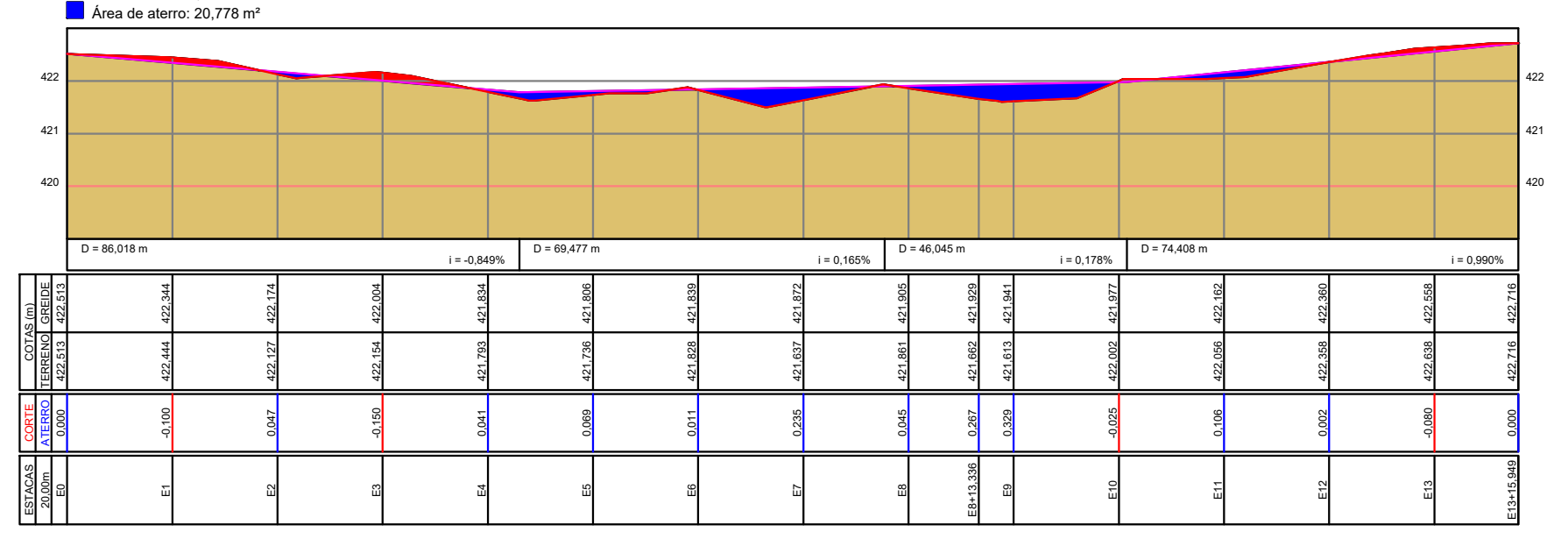
Perfil Longitudinal RUA PROJETADA 19

🟥 Área de corte: 7,200 m²
🟦 Área de aterro: 20,778 m²

LEGENDA / ÁREAS

▨	CASAS EXISTENTES
●	PAVIMENTAÇÃO EM PARALELO C/REJUNTAMENTO A EXECUTAR
—	MEIO-FIO A EXECUTAR
○	SARJETA A EXECUTAR
●	CALÇADA EXISTENTE
🟦	PLACA PARA IDENTIFICAÇÃO DE RUA
40	PLACA DE ADVERTÊNCIA - 40 KM/H
—	TUBULAÇÃO DO SANEAMENTO
☐	CX SANEAMENTO
☐	BOCA DE LOBO
-⊙-	POSTES
—	LINHA DE ENÉRGIA

APROVAÇÕES:

AUTOR DO PROJETO:

Eng. Civil

CONTRATANTE:

Portaria Nº 064/2024
CREA 1809989876

PREFEITURA MUNICIPAL DE SÃO JOSÉ DO BELMONTE
CPNJ: 10.280.055/0001-56

DADOS DO CONTRATANTE

NOME: PREFEITURA MUNICIPAL DE SÃO JOSÉ DO BELMONTE
CPF/CNPJ: 10.215.176/0001-
ENDEREÇO: Rua Augusto Zacarias da Silva, 10, Centro
CEP: 56950-000
TELEFONE: -

DADOS DA OBRA/SERVIÇO

NOME: PROJETO DE PAVIMENTAÇÃO ASFALTICA EM SÃO JOSÉ DO BELONTE- PE
CPF/CNPJ: 10.280.055/0001-56
ENDEREÇO: PANELAS-PE
CEP: 56950-000
TELEFONE: -

PAVIMENTAÇÃO EM PARALELO NO MUNICÍPIO DE SÃO JOSÉ DO BELMONTE

ÁREA TOTAL: 37.868,43M²
EXTENÇÃO: -m
LARGURA: 7,00

CONTEÚDO:
- PLANTA DE SITUAÇÃO
- PLANTA BAIXA
- COORDENADAS

ESCALA: 1:500
REVISÃO Nº: -
DESENHO: ARTHUR SAMPAIO
DATA: AGOSTO DE 2026
PRANCHA: 02 / 02

A0 (1189x841)