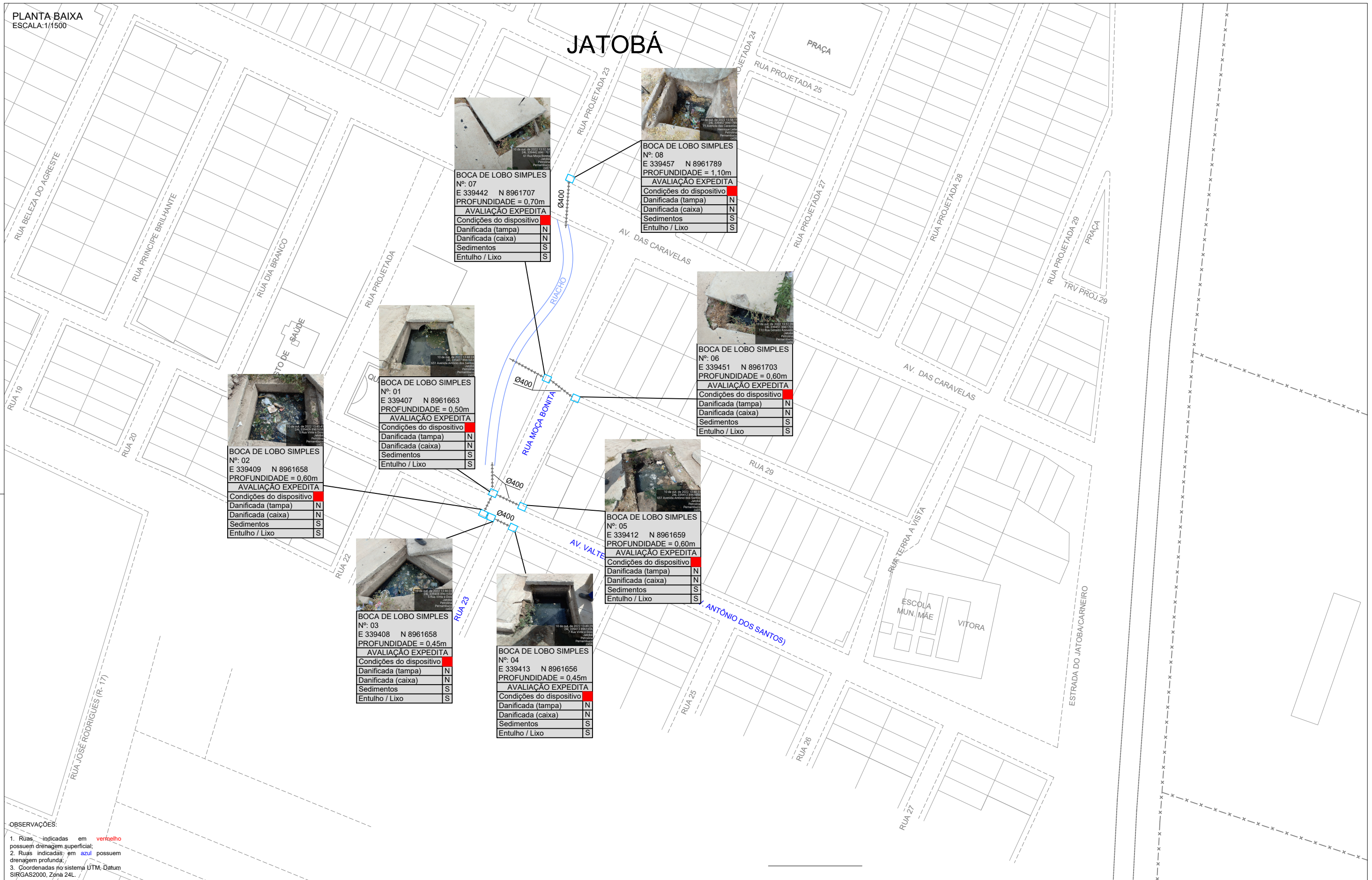


JATOBÁ



BOCA DE LOBO SIMPLES
Nº: 07
E 339442 N 8961707
PROFUNDIDADE = 0,70m
AVALIAÇÃO EXPEDITA

Condições do dispositivo	
Danificada (tampa)	N
Danificada (caixa)	N
Sedimentos	S
Entulho / Lixo	S

BOCA DE LOBO SIMPLES
Nº: 08
E 339457 N 8961789
PROFUNDIDADE = 1,10m
AVALIAÇÃO EXPEDITA

Condições do dispositivo	
Danificada (tampa)	N
Danificada (caixa)	N
Sedimentos	S
Entulho / Lixo	S

BOCA DE LOBO SIMPLES
Nº: 01
E 339407 N 8961663
PROFUNDIDADE = 0,50m
AVALIAÇÃO EXPEDITA

Condições do dispositivo	
Danificada (tampa)	N
Danificada (caixa)	N
Sedimentos	S
Entulho / Lixo	S

BOCA DE LOBO SIMPLES
Nº: 06
E 339451 N 8961703
PROFUNDIDADE = 0,60m
AVALIAÇÃO EXPEDITA

Condições do dispositivo	
Danificada (tampa)	N
Danificada (caixa)	N
Sedimentos	S
Entulho / Lixo	S

BOCA DE LOBO SIMPLES
Nº: 02
E 339409 N 8961658
PROFUNDIDADE = 0,60m
AVALIAÇÃO EXPEDITA

Condições do dispositivo	
Danificada (tampa)	N
Danificada (caixa)	N
Sedimentos	S
Entulho / Lixo	S

BOCA DE LOBO SIMPLES
Nº: 05
E 339412 N 8961659
PROFUNDIDADE = 0,60m
AVALIAÇÃO EXPEDITA

Condições do dispositivo	
Danificada (tampa)	N
Danificada (caixa)	N
Sedimentos	S
Entulho / Lixo	S

BOCA DE LOBO SIMPLES
Nº: 03
E 339408 N 8961658
PROFUNDIDADE = 0,45m
AVALIAÇÃO EXPEDITA

Condições do dispositivo	
Danificada (tampa)	N
Danificada (caixa)	N
Sedimentos	S
Entulho / Lixo	S

BOCA DE LOBO SIMPLES
Nº: 04
E 339413 N 8961656
PROFUNDIDADE = 0,45m
AVALIAÇÃO EXPEDITA

Condições do dispositivo	
Danificada (tampa)	N
Danificada (caixa)	N
Sedimentos	S
Entulho / Lixo	S

OBSERVAÇÕES:
1. Ruas indicadas em **vermelho** possuem drenagem superficial;
2. Ruas indicadas em **azul** possuem drenagem profunda;
3. Coordenadas no sistema UTM, Datum SIRGAS2000, Zona 24L.

SENTIDO DE ESCOAMENTO DA ÁGUA	CAIXA SEM GRELHA	RUIM (Dispositivo obstruído em mais de 50%)
PONTO BAIXO	GALERIA DE CONCRETO (Ø INDICADO EM MM)	RAZOÁVEL (Dispositivo obstruído em menos de 50%)
PONTO ALTO	GALERIA DE PEAD (Ø INDICADO EM MM)	BOM (Dispositivo livre de obstruções)
BOCA DE LOBO SIMPLES	POÇO DE VISITA DE DRENAGEM	S - SIM N - NÃO
CAIXA COM GRELHA	DESCIDA D'ÁGUA	

00	EMISSÃO INICIAL	OUT/2022	RESP.TEC.
Nº	DISCRIMINAÇÃO	DATA	SIDCLEI TEIXEIRA MAGALHÃES - CREA Nº 180070675-8 D-PE
EMISSÕES			

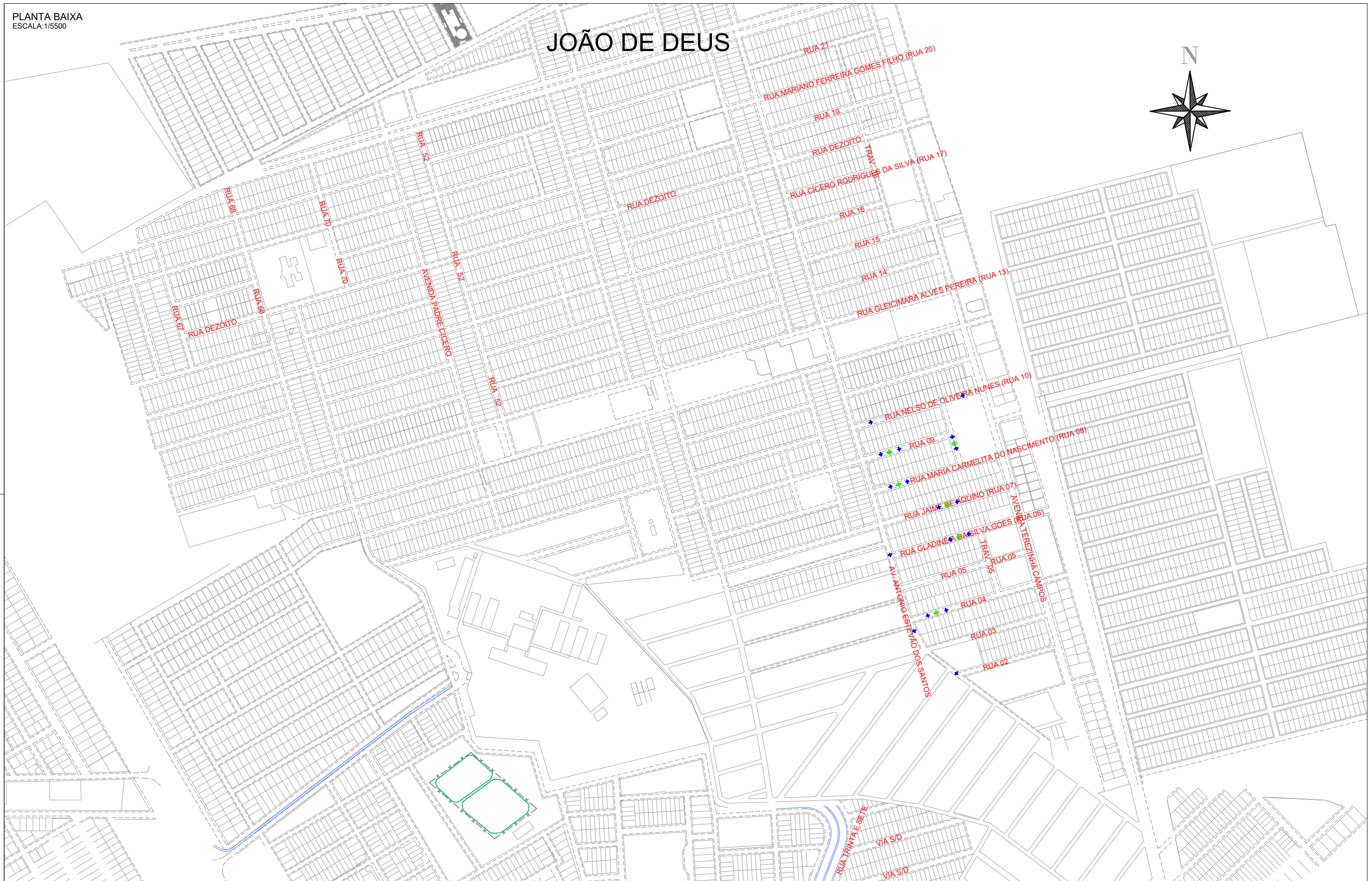
SECRETARIA DE INFRAESTRUTURA E MOBILIDADE

PDCA Engenharia Ltda.
www.pdca.eng.br
pdca@pdca.eng.br

PROJETO : PLANO DE MACRODRENAGEM DE PETROLINA
ASSUNTO : CADASTRO EXPEDITO DA MICRODRENAGEM
LOCALIZAÇÃO : RUA 23 E RUA MOÇA BONITA, BAIRRO JATOBÁ, PETROLINA/PE

ESCALA: INDICADA	PLANTA BAIXA	ARQUIVO: PDCA_MICRO_JATOBÁ	DESENHO Nº: 05 / 05
---------------------	--------------	-------------------------------	------------------------

JOÃO DE DEUS



LEGENDA DA PLANTA BAIXA: CONVENÇÃO:

- SENTIDO DE ESCOAMENTO DA ÁGUA
- PONTO BAIXO
- PONTO ALTO

- NOTA 1 - PÉSSIMO (Dispositivo danificado/ausente e/ou obstruído em mais de 50%)
 - NOTA 2 - RUIM (Obstrução provocada por rampas e calçadas)
 - NOTA 3 - RAZOÁVEL (Obstrução por vegetação rasa e/ou muito sedimento)
 - NOTA 4 - BOM (Obstrução por lixo e/ou pouca sedimentação)
 - NOTA 5 - ÓTIMO (Dispositivo em boas condições, livre de obstruções)
- S - SIM N - NÃO

OBSERVAÇÕES:

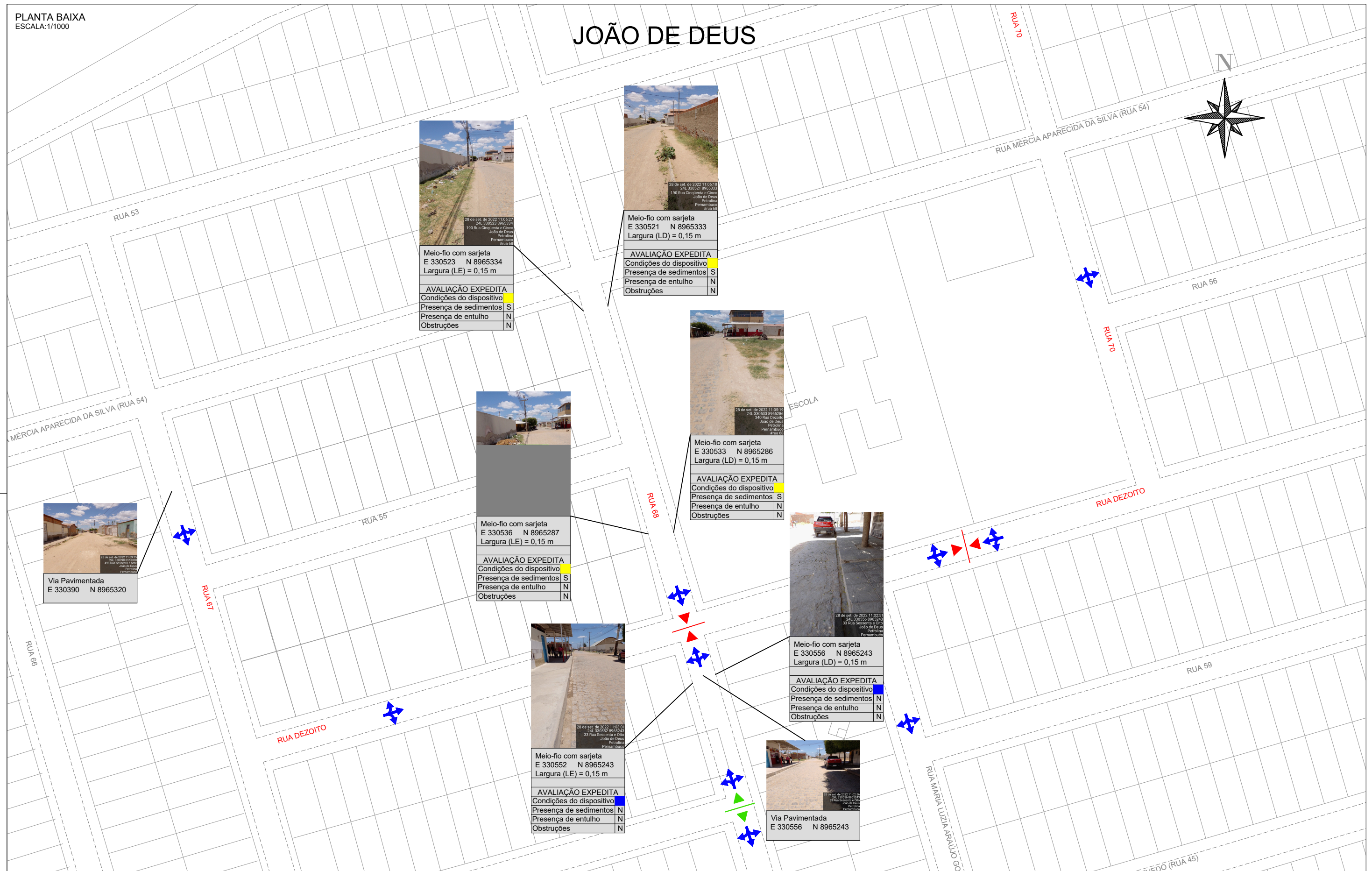
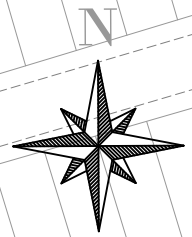
1. Ruas indicadas em **vermelho** possuem drenagem superficial;
2. Ruas indicadas em **azul** possuem drenagem profunda;
3. Coordenadas no sistema UTM, Datum SIRGAS2000, Zona 24L.

00	EMISSÃO INICIAL	OUT/2022	RESP.TEC.
Nº	DISCRIMINAÇÃO	DATA	
	EMISSÕES		

PROJETO : MACRODRENAGEM DE PETROLINA
 ASSUNTO : CADASTRO DOS DISPOSITIVOS DE MICRODRENAGEM
 LOCALIZAÇÃO : BAIRRO JOÃO DE DEUS, PETROLINA/PE
 ESCALA: INDICADA
 PLANTA BAIXA
 ARQUIVO: PDCA_MICRO_JOÃO_DE_DEUS
 DESENHO Nº: 01 / 21



JOÃO DE DEUS



28 de set. de 2022 11:06:27
ZAL 330523 8965334
190 Rua Cinquenta e Cinco
João de Deus
Petrolina
Pernambuco
Rua 68

Meio-fio com sarjeta
E 330523 N 8965334
Largura (LE) = 0,15 m

AVALIAÇÃO EXPEDITA	
Condições do dispositivo	
Presença de sedimentos	S
Presença de entulho	N
Obstruções	N

28 de set. de 2022 11:06:18
ZAL 330521 8965333
190 Rua Cinquenta e Cinco
João de Deus
Petrolina
Pernambuco
Rua 68

Meio-fio com sarjeta
E 330521 N 8965333
Largura (LD) = 0,15 m

AVALIAÇÃO EXPEDITA	
Condições do dispositivo	
Presença de sedimentos	S
Presença de entulho	N
Obstruções	N

28 de set. de 2022 11:05:19
ZAL 330533 8965286
340 Rua Dezoito
João de Deus
Petrolina
Pernambuco
Rua 68

Meio-fio com sarjeta
E 330533 N 8965286
Largura (LD) = 0,15 m

AVALIAÇÃO EXPEDITA	
Condições do dispositivo	
Presença de sedimentos	S
Presença de entulho	N
Obstruções	N

28 de set. de 2022 11:05:19
ZAL 330536 8965287
340 Rua Dezoito
João de Deus
Petrolina
Pernambuco
Rua 68

Meio-fio com sarjeta
E 330536 N 8965287
Largura (LE) = 0,15 m

AVALIAÇÃO EXPEDITA	
Condições do dispositivo	
Presença de sedimentos	S
Presença de entulho	N
Obstruções	N

28 de set. de 2022 11:02:51
ZAL 330556 8965243
33 Rua Sessenta e Oito
João de Deus
Petrolina
Pernambuco

Meio-fio com sarjeta
E 330556 N 8965243
Largura (LD) = 0,15 m

AVALIAÇÃO EXPEDITA	
Condições do dispositivo	
Presença de sedimentos	N
Presença de entulho	N
Obstruções	N

28 de set. de 2022 11:03:01
ZAL 330552 8965243
33 Rua Sessenta e Oito
João de Deus
Petrolina
Pernambuco

Meio-fio com sarjeta
E 330552 N 8965243
Largura (LE) = 0,15 m

AVALIAÇÃO EXPEDITA	
Condições do dispositivo	
Presença de sedimentos	N
Presença de entulho	N
Obstruções	N

28 de set. de 2022 11:02:54
ZAL 330556 8965243
33 Rua Sessenta e Oito
João de Deus
Petrolina
Pernambuco

Via Pavimentada
E 330556 N 8965243

28 de set. de 2022 11:02:51
ZAL 330390 8965320
33 Rua Sessenta e Oito
João de Deus
Petrolina
Pernambuco

Via Pavimentada
E 330390 N 8965320

<p>LEGENDA DA PLANTA BAIXA:</p> <p>SENTIDO DE ESCOAMENTO DA ÁGUA</p> <p>PONTO BAIXO</p> <p>PONTO ALTO</p>	<p>CONVENÇÃO:</p> <p>NOTA 1 - PÉSSIMO (Dispositivo danificado/ausente e/ou obstruído em mais de 50%)</p> <p>NOTA 2 - RUIM (Obstrução provocada por rampas e calçadas)</p> <p>NOTA 3 - RAZOÁVEL (Obstrução por vegetação rasteira e/ou muito sedimento)</p> <p>NOTA 4 - BOM (Obstrução por lixo e/ou pouca sedimentação)</p> <p>NOTA 5 - ÓTIMO (Dispositivo em boas condições, livre de obstruções)</p> <p>S - SIM N - NÃO</p>	<p>OBSERVAÇÕES:</p> <p>1. Ruas indicadas em vermelho possuem drenagem superficial;</p> <p>2. Ruas indicadas em azul possuem drenagem profunda;</p> <p>3. Coordenadas no sistema UTM, Datum SIRGAS2000, Zona 24L.</p>
---	---	--

00	EMISSÃO INICIAL	OUT/2022	RESP.TEC.
Nº	DISCRIMINAÇÃO	DATA	SIDCLEI TEIXEIRA MAGALHÃES - CREA Nº 180070675-8 D-PE
EMISSÕES			

PROJETO :	MACRODRENAGEM DE PETROLINA
ASSUNTO :	CADASTRO DOS DISPOSITIVOS DE MICRODRENAGEM
LOCALIZAÇÃO :	RUA 67 E RUA 68, BAIRRO JOÃO DE DEUS, PETROLINA/PE
ESCALA:	INDICADA
ARQUIVO:	PDCA_MICRO_JOÃO_DE_DEUS
DESENHO Nº:	02 / 21



PROJETO :	MACRODRENAGEM DE PETROLINA
ASSUNTO :	CADASTRO DOS DISPOSITIVOS DE MICRODRENAGEM
LOCALIZAÇÃO :	RUA 67 E RUA 68, BAIRRO JOÃO DE DEUS, PETROLINA/PE
ESCALA:	INDICADA
ARQUIVO:	PDCA_MICRO_JOÃO_DE_DEUS
DESENHO Nº:	02 / 21

JOÃO DE DEUS



Via Pavimentada
E 330737 N 8965524



Meio-fio com sarjeta
E 330737 N 8965524
Largura (LD) = 0,20 m

AVALIAÇÃO EXPEDITA	
Condições do dispositivo	N
Presença de sedimentos	N
Presença de entulho	N
Obstruções	N



Meio-fio com sarjeta
E 330738 N 8965530
Largura (LE) = 0,20 m

AVALIAÇÃO EXPEDITA	
Condições do dispositivo	N
Presença de sedimentos	N
Presença de entulho	N
Obstruções	N



Meio-fio com sarjeta
E 330776 N 8965386
Largura (LD) = 0,15 m

AVALIAÇÃO EXPEDITA	
Condições do dispositivo	N
Presença de sedimentos	N
Presença de entulho	N
Obstruções	N



Meio-fio com sarjeta
E 330784 N 8965381
Largura (LE) = 0,20 m

AVALIAÇÃO EXPEDITA	
Condições do dispositivo	N
Presença de sedimentos	N
Presença de entulho	N
Obstruções	N



Meio-fio com sarjeta
E 330825 N 8965242
Largura (LE) = 0,25 m

AVALIAÇÃO EXPEDITA	
Condições do dispositivo	N
Presença de sedimentos	N
Presença de entulho	N
Obstruções	N

Meio-fio com sarjeta
E 330822 N 8965246
Largura (LD) = 0,25 m

AVALIAÇÃO EXPEDITA	
Condições do dispositivo	N
Presença de sedimentos	N
Presença de entulho	N
Obstruções	N



Meio-fio com sarjeta
E 330860 N 8965103
Largura (LD) = 0,30 m

AVALIAÇÃO EXPEDITA	
Condições do dispositivo	N
Presença de sedimentos	N
Presença de entulho	N
Obstruções	N



Meio-fio com sarjeta
E 330863 N 8965103
Largura (LE) = 0,20 m

AVALIAÇÃO EXPEDITA	
Condições do dispositivo	N
Presença de sedimentos	N
Presença de entulho	N
Obstruções	N

LEGENDA DA PLANTA BAIXA:

- CONVENÇÃO:
- SENTIDO DE ESCOAMENTO DA ÁGUA
 - PONTO BAIXO
 - PONTO ALTO
- S - SIM
N - NÃO

- OBSERVAÇÕES:
- NOTA 1 - PÉSSIMO (Dispositivo danificado/ausente e/ou obstruído em mais de 50%)
 - NOTA 2 - RUIM (Obstrução provocada por rampas e calçadas)
 - NOTA 3 - RAZOÁVEL (Obstrução por vegetação rasteira e/ou muito sedimento)
 - NOTA 4 - BOM (Obstrução por lixo e/ou pouca sedimentação)
 - NOTA 5 - ÓTIMO (Dispositivo em boas condições, livre de obstruções)

- OBSERVAÇÕES:
1. Ruas indicadas em vermelho possuem drenagem superficial;
 2. Ruas indicadas em azul possuem drenagem profunda;
 3. Coordenadas no sistema UTM, Datum SIRGAS2000, Zona 24L.

00	EMISSION INICIAL	OUT/2022	RESP.TEC.
Nº	DISCRIMINAÇÃO	DATA	SIDCLEI TEIXEIRA MAGALHÃES - CREA Nº 180070675-8 D-PE
EMISSIONS			

PETROLINA
PREFEITURA

pdca
engenharia

PROJETO : MACRODRENAGEM DE PETROLINA
 ASSUNTO : CADASTRO DOS DISPOSITIVOS DE MICRODRENAGEM
 LOCALIZAÇÃO : AVENIDA PADRE CÍCERO, BAIRRO JOÃO DE DEUS, PETROLINA/PE

ESCALA: INDICADA	PLANTA BAIXA	ARQUIVO: PDCA_MICRO_JOÃO_DE_DEUS	DESENHO Nº: 04 / 21
---------------------	--------------	-------------------------------------	------------------------