

PLANTA BAIXA
ESCALA:1/1500

AREIA BRANCA

VILA EDUARDO

CLUBE ESPORTIVO AMERICA

DETRAN

CLUBE BNB

CENTRO DA JUVENTUDE

SENAI



DESCIDA D'ÁGUA	
Nº: 07	
E 336521 N 8962758	
Base x Alt. = 0,50m x 0,14m	
AVALIAÇÃO EXPEDITA	
Condições do dispositivo	
Danificada (tampa)	N
Danificada (caixa)	N
Sedimentos	N
Entulho / Lixo	N



DESCIDA D'ÁGUA	
Nº: 08	
E 336527 N 8962674	
Base x Alt. = 0,50m x 0,20m	
AVALIAÇÃO EXPEDITA	
Condições do dispositivo	
Danificada (tampa)	N
Danificada (caixa)	N
Sedimentos	N
Entulho / Lixo	N



DESCIDA D'ÁGUA	
Nº: 09	
E 336518 N 8962604	
Base x Alt. = 0,50m x 0,17m	
AVALIAÇÃO EXPEDITA	
Condições do dispositivo	
Danificada (tampa)	N
Danificada (caixa)	N
Sedimentos	N
Entulho / Lixo	S



DESCIDA D'ÁGUA	
Nº: 10	
E 336520 N 8962575	
Base x Alt. = 0,50m x 0,15m	
AVALIAÇÃO EXPEDITA	
Condições do dispositivo	
Danificada (tampa)	N
Danificada (caixa)	N
Sedimentos	S
Entulho / Lixo	N



DESCIDA D'ÁGUA	
Nº: 18	
E 336548 N 8962778	
Base x Alt. = 0,50m x 0,17m	
AVALIAÇÃO EXPEDITA	
Condições do dispositivo	
Danificada (tampa)	N
Danificada (caixa)	N
Sedimentos	S
Entulho / Lixo	S



DESCIDA D'ÁGUA	
Nº: 17	
E 336541 N 8962709	
Base x Alt. = 0,50m x 0,15m	
AVALIAÇÃO EXPEDITA	
Condições do dispositivo	
Danificada (tampa)	N
Danificada (caixa)	N
Sedimentos	S
Entulho / Lixo	S

OBSERVAÇÕES:

- Ruas indicadas em **vermelho** possuem drenagem superficial;
- Ruas indicadas em **azul** possuem drenagem profunda;
- Coordenadas no sistema UTM, Datum SIRGAS2000, Zona 24L.

LEGENDA DA PLANTA BAIXA:

- SENTIDO DE ESCOAMENTO DA ÁGUA
- PONTO BAIXO
- PONTO ALTO
- BOCA DE LOBO SIMPLES
- CAIXA COM GRELHA
- CAIXA SEM GRELHA
- GALERIA DE CONCRETO (Ø INDICADO EM MM)
- GALERIA DE PEAD (Ø INDICADO EM MM)
- POÇO DE VISITA DE DRENAGEM
- DESCIDA D'ÁGUA

CONVENÇÃO:

- RUIM (Dispositivo obstruído em mais de 50%)
- RAZOÁVEL (Dispositivo obstruído em menos de 50%)
- BOM (Dispositivo livre de obstruções)
- S - SIM N - NÃO

00	EMISSÃO INICIAL	OUT/2022
Nº	DISCRIMINAÇÃO	DATA
EMISSÕES		


RESP.TEC.	SIDCLEI TEIXEIRA MAGALHÃES - CREA Nº 180070675-8 D-PE
-----------	-------------------------------------------------------



PROJETO : PLANO DE MACRODRENAGEM DE PETROLINA			
ASSUNTO : CADASTRO EXPEDITO DA MICRODRENAGEM			
LOCALIZAÇÃO : AV. MONSENHOR ÂNGELO SAMPAIO, B. AREIA BRANCA / VILA EDUARDO, PETROLINA/PE			
ESCALA:	INDICADA	PLANTA BAIXA	ARQUIVO: PDCA_MICRO_AREIA_BRANCA
		DESENHO Nº: 05 / 26	


AREIA BRANCA

VILA EDUARDO




DESCIDA D'ÁGUA
Nº: 11
E 336504 N 8962397
Base x Alt. = 0,50m x 0,17m
AVALIAÇÃO EXPEDITA
Condições do dispositivo

Danificada (tampa)	N
Danificada (caixa)	N
Sedimentos	S
Entulho / Lixo	S



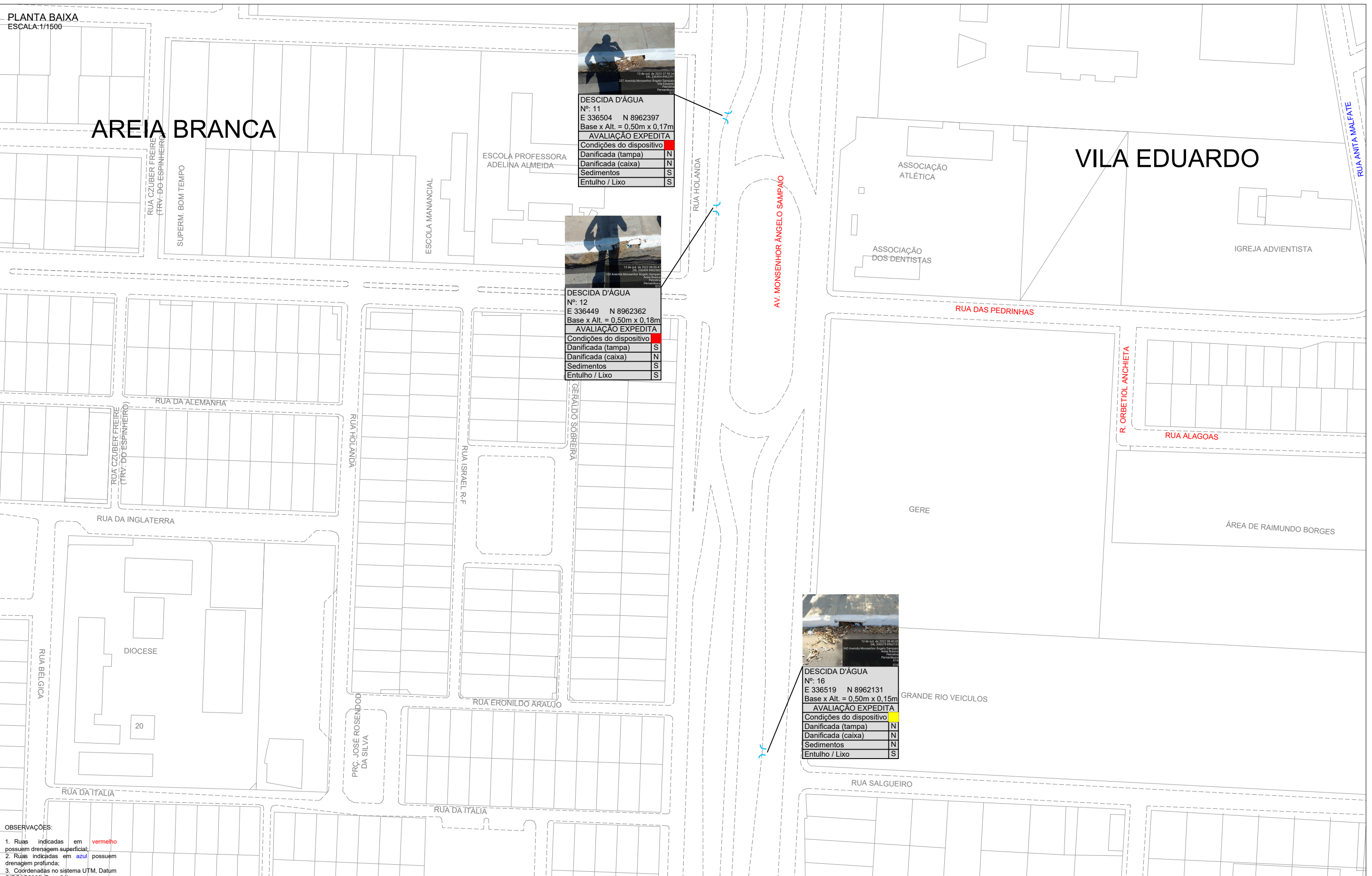
DESCIDA D'ÁGUA
Nº: 12
E 336449 N 8962362
Base x Alt. = 0,50m x 0,18m
AVALIAÇÃO EXPEDITA
Condições do dispositivo

Danificada (tampa)	S
Danificada (caixa)	N
Sedimentos	S
Entulho / Lixo	S



DESCIDA D'ÁGUA
Nº: 16
E 336519 N 8962131
Base x Alt. = 0,50m x 0,15m
AVALIAÇÃO EXPEDITA
Condições do dispositivo

Danificada (tampa)	N
Danificada (caixa)	N
Sedimentos	N
Entulho / Lixo	S



- OBSERVAÇÕES:
- Ruas indicadas em **vermelho** possuem drenagem superficial;
 - Ruas indicadas em **azul** possuem drenagem profunda;
 - Cordenadas no sistema UTM, Datum SIRGAS2000, Zona 24L.

LEGENDA DA PLANTA BAIXA:		CONVENÇÃO:	
	SENTIDO DE ESCOAMENTO DA ÁGUA		RUIM (Dispositivo obstruído em mais de 50%)
	CAIXA SEM GRELHA		RAZOÁVEL (Dispositivo obstruído em menos de 50%)
	PONTO BAIXO		BOM (Dispositivo livre de obstruções)
	PONTO ALTO	S - SIM	N - NÃO
	BOCA DE LOBO SIMPLES		
	CAIXA COM GRELHA		
	POÇO DE VISITA DE DRENAGEM		
	DESCIDA D'ÁGUA		
	GALERIA DE CONCRETO (Ø INDICADO EM MM)		
	GALERIA DE PEAD (Ø INDICADO EM MM)		

DISCRIMINAÇÃO	EMISSÃO	DATA	RESP.TEC.
00	EMISSÃO INICIAL	OUT/2022	SIDCLEI TEIXEIRA MAGALHÃES - CREA Nº 180070675-8 D-PE
Nº	DISCRIMINAÇÃO	EMISSÕES	



PREFEITURA



engenharia

PROJETO : PLANO DE MACRODRENAGEM DE PETROLINA
 ASSUNTO : CADASTRO EXPEDITO DA MICRODRENAGEM
 LOCALIZAÇÃO : AV. MONSENHOR ANGELO SAMPAIO, B. AREIA BRANCA / VILA EDUARDO, PETROLINA/PE

ESCALA: INDICADA	ARQUIVO: PDCA_MICRO_AREIA_BRANCA	DESENHO Nº: 06 / 26
---------------------	-------------------------------------	------------------------

PLANTA BAIXA
ESCALA:1/1750

AREIA BRANCA

VILA EDUARDO



Via pavimentada
E 336662 N 8962958



Meio-fio com sarjeta
E 336662 N 8962957
Largura (LE) = 0,40 m



Meio-fio com sarjeta
E 336661 N 8962958
Largura (LD) = 0,40 m

AVALIAÇÃO EXPEDITA	
Condições do dispositivo	N
Presença de sedimentos	N
Presença de entulho	N
Obstruções	N

AVALIAÇÃO EXPEDITA	
Condições do dispositivo	N
Presença de sedimentos	N
Presença de entulho	N
Obstruções	N



Meio-fio com sarjeta
E 336723 N 8962654
Largura (LE) = 0,30 m

AVALIAÇÃO EXPEDITA	
Condições do dispositivo	S
Presença de sedimentos	S
Presença de entulho	N
Obstruções	N



Meio-fio com sarjeta
E 336718 N 8962655
Largura (LD) = 0,30 m

AVALIAÇÃO EXPEDITA	
Condições do dispositivo	S
Presença de sedimentos	S
Presença de entulho	N
Obstruções	S

ROA CZUBER FREIRE (TRV. DO ESPINHEIRO)

RUA PAULO HENRIQUE ALVES CONDIM

RUA MARIA DO CARMO CAVALCANTI RODRIGUES

TRAVESSA 01

AV. MONSENHOR ANGELO SAMPAIO

RUA BARCELONA

RUA MONIQUE

RUA SUL

NOVA YORK

RUA MONTREAL

RUA ATLANTA

RUA ATLANTA

RUA LOS ANGELES

CLUBE BNB

RUA ANITA MALFATE

RUA ANTONIO COMES DE SA

RUA ANITA MALFATE

RUA RAIMUNDO BARBOSA DOS SANTOS (20)

LEGENDA DA PLANTA BAIXA: CONVENÇÃO:

	SENTIDO DE ESCOAMENTO DA ÁGUA
	PONTO BAIXO
	PONTO ALTO

CONVENÇÃO:

	NOTA 1 - PÉSSIMO (Dispositivo danificado/ausente e/ou obstruído em mais de 50%)
	NOTA 2 - RUIM (Obstrução provocada por rampas e calçadas)
	NOTA 3 - RAZOÁVEL (Obstrução por muita vegetação e/ou muito sedimento)
	NOTA 4 - BOM (Obstrução por lixo, vegetação rasa e/ou pouco sedimento)
	NOTA 5 - ÓTIMO (Dispositivo em boas condições, livre de obstruções)

S - SIM N - NÃO

OBSERVAÇÕES:

- Ruas indicadas em **vermelho** possuem drenagem superficial;
- Ruas indicadas em **azul** possuem drenagem profunda;
- Coordenadas no sistema UTM, Datum SIRGAS2000, Zona 24L.

00	EMIÇÃO INICIAL	OUT/2022	RESP.TEC.
Nº	DISCRIMINAÇÃO	DATA	SIDCLEI TEIXEIRA MAGALHÃES - CREA Nº 180070675-8 D-PE
EMIÇÕES			



PROJETO : MACRODRENAGEM DE PETROLINA			
ASSUNTO : CADASTRO DOS DISPOSITIVOS DE MICRODRENAGEM			
LOCALIZAÇÃO : RUA ANITA MALFATE, BAIRRO VILA EDUARDO, PETROLINA/PE			
ESCALA:	INDICADA	PLANTA BAIXA	DESENHO Nº: 08 / 26
ARQUIVO:		PDCA_MICRO_AREIA_BRANCA	

