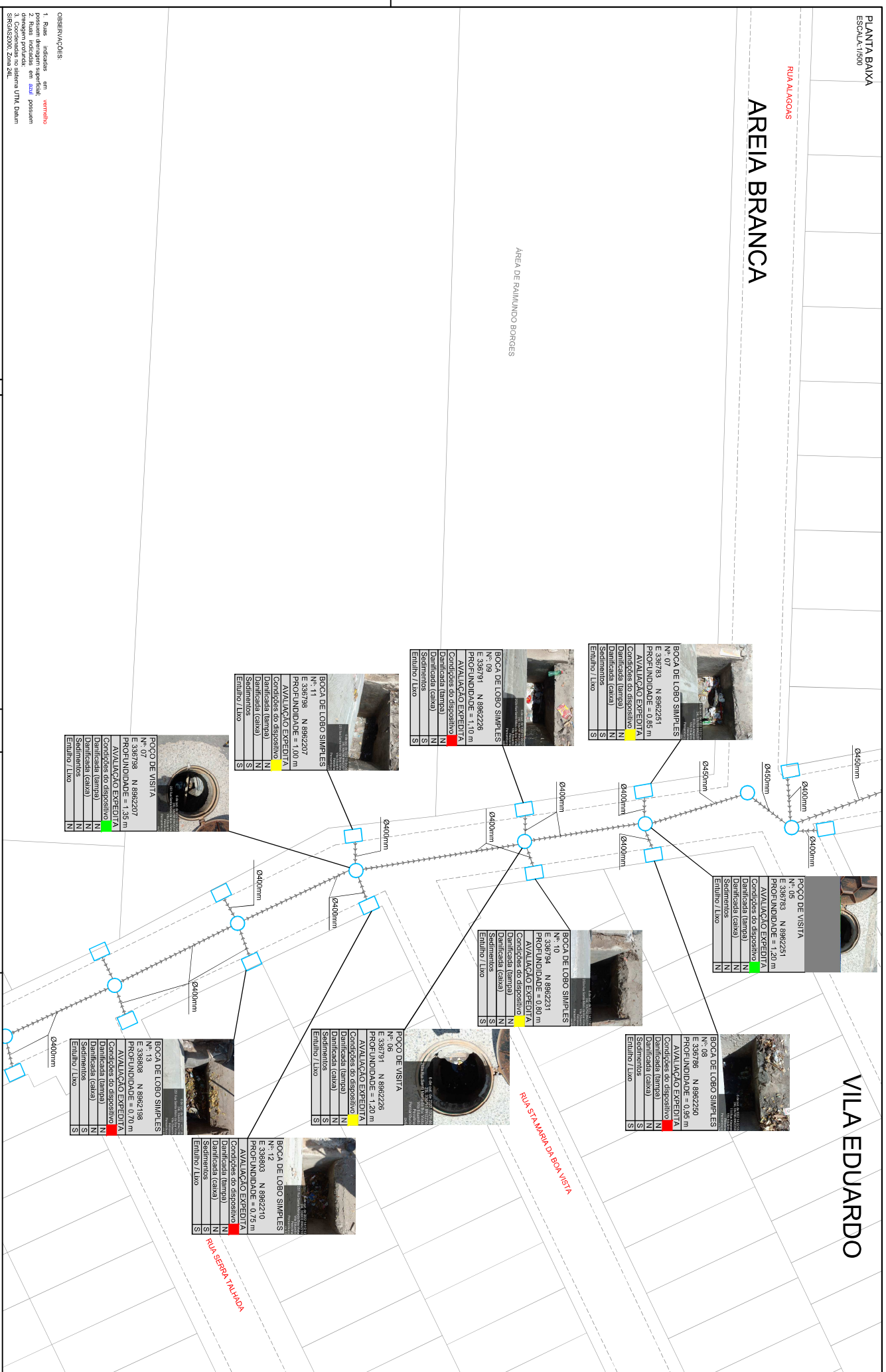


RUA ALAGOS

AREIA BRANCA

VILA EDUARDO

ÁREA DE RAMUNDO BORGES



BOCA DE LOBO SIMPLES
N.º 07
E: 336783 N: 8982251
PROFUNDIDADE = 0,85 m
AVALIAÇÃO EXPEDITA

Condições do dispositivo	N
Identificada (tampa)	N
Identificada (caixa)	N
Sedimentos	S
Entulho / Lixo	S

BOCA DE LOBO SIMPLES
N.º 09
E: 336791 N: 8982226
PROFUNDIDADE = 1,10 m
AVALIAÇÃO EXPEDITA

Condições do dispositivo	N
Identificada (tampa)	N
Identificada (caixa)	N
Sedimentos	S
Entulho / Lixo	S

BOCA DE LOBO SIMPLES
N.º 11
E: 336789 N: 8982207
PROFUNDIDADE = 0,07 m
AVALIAÇÃO EXPEDITA

Condições do dispositivo	N
Identificada (tampa)	N
Identificada (caixa)	N
Sedimentos	S
Entulho / Lixo	S

POÇO DE VISITA
N.º 07
E: 336798 N: 8982207
PROFUNDIDADE = 1,35 m
AVALIAÇÃO EXPEDITA

Condições do dispositivo	N
Identificada (tampa)	N
Identificada (caixa)	N
Sedimentos	S
Entulho / Lixo	N

POÇO DE VISITA
N.º 06
E: 336783 N: 8982251
PROFUNDIDADE = 1,20 m
AVALIAÇÃO EXPEDITA

Condições do dispositivo	N
Identificada (tampa)	N
Identificada (caixa)	N
Sedimentos	S
Entulho / Lixo	N

BOCA DE LOBO SIMPLES
N.º 10
E: 336794 N: 8982231
PROFUNDIDADE = 0,80 m
AVALIAÇÃO EXPEDITA

Condições do dispositivo	N
Identificada (tampa)	N
Identificada (caixa)	N
Sedimentos	S
Entulho / Lixo	S

BOCA DE LOBO SIMPLES
N.º 08
E: 336786 N: 8982250
PROFUNDIDADE = 0,95 m
AVALIAÇÃO EXPEDITA

Condições do dispositivo	N
Identificada (tampa)	N
Identificada (caixa)	N
Sedimentos	S
Entulho / Lixo	S

POÇO DE VISITA
N.º 08
E: 336791 N: 8982226
PROFUNDIDADE = 1,20 m
AVALIAÇÃO EXPEDITA

Condições do dispositivo	N
Identificada (tampa)	N
Identificada (caixa)	N
Sedimentos	S
Entulho / Lixo	S

BOCA DE LOBO SIMPLES
N.º 04
E: 336808 N: 8982198
PROFUNDIDADE = 0,70 m
AVALIAÇÃO EXPEDITA

Condições do dispositivo	N
Identificada (tampa)	N
Identificada (caixa)	N
Sedimentos	S
Entulho / Lixo	S

BOCA DE LOBO SIMPLES
N.º 12
E: 336803 N: 8982210
PROFUNDIDADE = 0,73 m
AVALIAÇÃO EXPEDITA

Condições do dispositivo	N
Identificada (tampa)	N
Identificada (caixa)	N
Sedimentos	S
Entulho / Lixo	S

OBSERVAÇÕES:

1. Fluzs indicadas em vermelho possuem deturpação superficial; deturpações indicadas em azul possuem deturpações no sistema UTM Daktim
2. Coordenadas no sistema UTM Daktim
3. SRGAS2000, Zona 24E

LEGENDA DA PLANTA BAIXA:

SINÍTIPO DE ESCOAMENTO DA ÁGUA

- CAIXA SEM GREIJA
- CAIXA DE CONCRETO (Ø INDICADO EM MM)
- CAIXA DE FERRO (Ø INDICADO EM MM)
- CAIXA DE LOBO SIMPLES
- CAIXA COM GREIJA

SENTIDO DE ESCOAMENTO DA ÁGUA

- CAIXA SEM GREIJA
- CAIXA DE CONCRETO (Ø INDICADO EM MM)
- CAIXA DE FERRO (Ø INDICADO EM MM)
- BOCA DE LOBO SIMPLES
- CAIXA COM GREIJA

PONTO BAIXO

PONTO ALTO

BOCA DE LOBO SIMPLES

CAIXA COM GREIJA

DISCALVAÇÃO

DISCALVAÇÃO

CONVENÇÃO

RAM (dispositivo obturado em mais de 90%)

RAZONÁVEL (dispositivo obturado em menos de 90%)

S - SIM **N - NÃO**

TIPO	EMISSÃO INICIAL	DISCRIMINAÇÃO	DATA
01			01/12/22

RESPTIC	SÍDIO	TEIXEIRA	MAGALHÃES	CREA	N.º	RESPTIC-DPE

PROJETO	PLANO DE MICRODRENAGEM DE BETULINA
ASSINTO	CADASTRO EXPEDITO DA MICRODRENAGEM
LOCALIZAÇÃO	RUA SANTA MARIANTE BARRIO VILA EDUARDO PETROLINA/PE
ESCALA	INDICADA
PLANTA	BAIXA

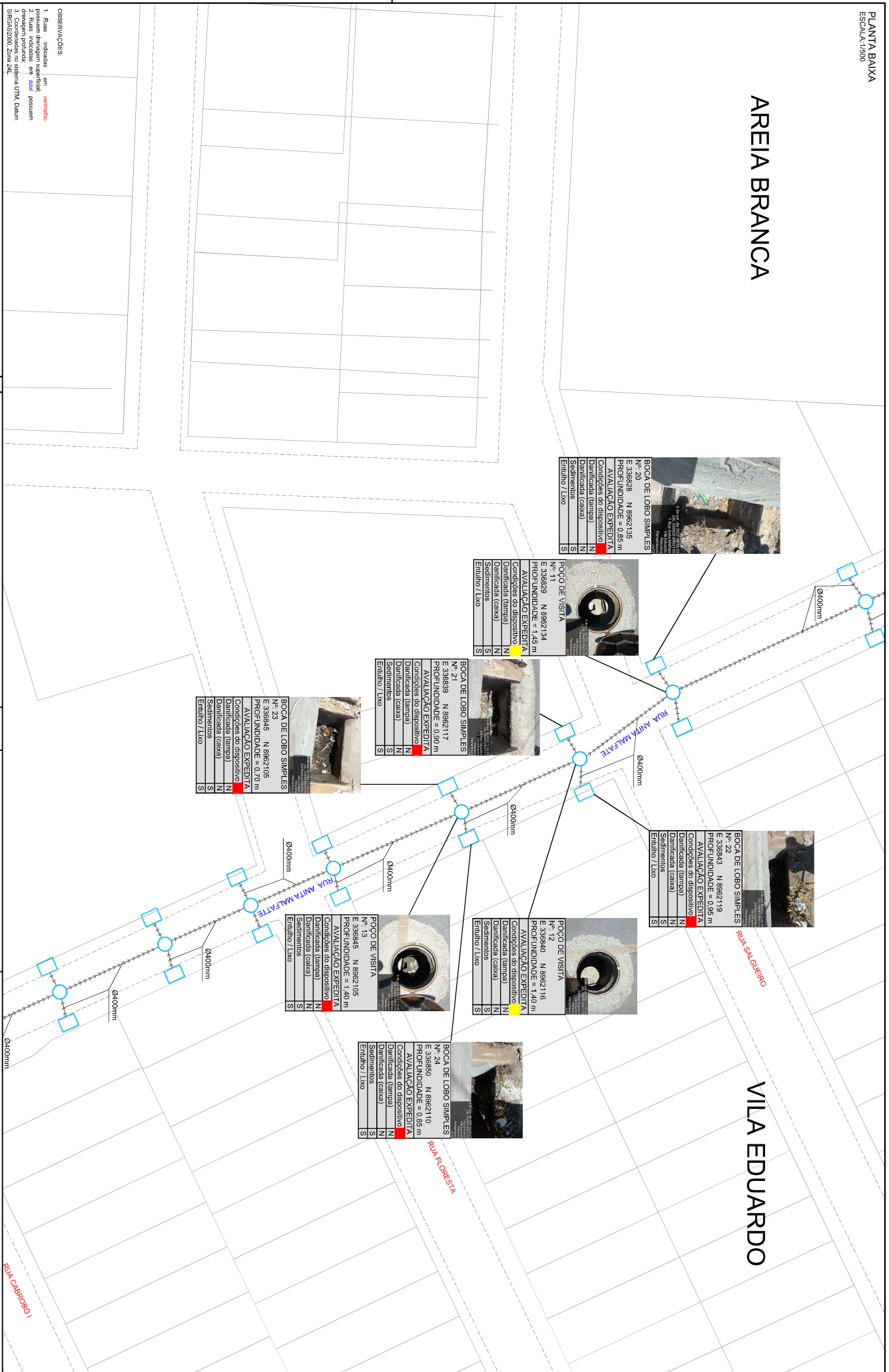
PETROLINA PETROLINA S.A. Engenharia e Planejamento

podca Engenharia Ltda
podca@podca.eng.br

RESPTIC Nº 11 / 28

AREIA BRANCA

VILA EDUARDO



BOCA DE LOBO SIMPLES
Nº 20
E 339828 N 8962135
PROFUNDIDADE = 0,85 m
AVALIAÇÃO EXPEDITA
Condções do dispositivo
Identificada (tempo)
Identificada (caixa)
Saneamento

	N	N	S
Entulho / Lixo	S	S	S

FOCO DE VISITA
Nº 11
E 339829 N 8962134
PROFUNDIDADE = 1,45 m
AVALIAÇÃO EXPEDITA
Condções do dispositivo
Identificada (tempo)
Identificada (caixa)
Saneamento

	N	N	S
Entulho / Lixo	S	S	S

BOCA DE LOBO SIMPLES
Nº 22
E 339839 N 8962117
PROFUNDIDADE = 0,90 m
AVALIAÇÃO EXPEDITA
Condções do dispositivo
Identificada (tempo)
Identificada (caixa)
Saneamento

	N	N	S
Entulho / Lixo	S	S	S

BOCA DE LOBO SIMPLES
Nº 23
E 339845 N 8962105
PROFUNDIDADE = 0,70 m
AVALIAÇÃO EXPEDITA
Condções do dispositivo
Identificada (tempo)
Identificada (caixa)
Saneamento

	N	N	S
Entulho / Lixo	S	S	S

BOCA DE LOBO SIMPLES
Nº 22
E 339849 N 8962119
PROFUNDIDADE = 0,95 m
AVALIAÇÃO EXPEDITA
Condções do dispositivo
Identificada (tempo)
Identificada (caixa)
Saneamento

	N	N	S
Entulho / Lixo	S	S	S

FOCO DE VISITA
Nº 12
E 339840 N 8962116
PROFUNDIDADE = 1,40 m
AVALIAÇÃO EXPEDITA
Condções do dispositivo
Identificada (tempo)
Identificada (caixa)
Saneamento

	N	N	S
Entulho / Lixo	S	S	S

FOCO DE VISITA
Nº 13
E 339845 N 8962105
PROFUNDIDADE = 1,40 m
AVALIAÇÃO EXPEDITA
Condções do dispositivo
Identificada (tempo)
Identificada (caixa)
Saneamento

	N	N	S
Entulho / Lixo	S	S	S

BOCA DE LOBO SIMPLES
Nº 24
E 339850 N 8962110
PROFUNDIDADE = 0,85 m
AVALIAÇÃO EXPEDITA
Condções do dispositivo
Identificada (tempo)
Identificada (caixa)
Saneamento

	N	N	S
Entulho / Lixo	S	S	S

OBSERVAÇÕES:
1. Fluzo indicadas em vermelho possuem diâmetros significativos, demais indicadas em azul possuem diâmetros menores.
2. Coordenadas no sistema UTM Datum SIRGAS2000, Zona 24E.

- LEGENDA DA PLANTA BAIXA:**
- SENTEIRO DE ESCOAMENTO DA ÁGUA
 - CAIXA SEM GRELHA
 - CAIXA DE CONCRETO (Ø INDICADO EM MM)
 - CAIXA DE FERRO (Ø INDICADO EM MM)
 - CAIXA COM GRELHA
 - BOCA DE LOBO SIMPLES
 - CAIXA COM GRELHA
 - FOCO DE VISITA DE DISCALVA D'ÁGUA
 - FOCO ALTO
 - FOCO BAIXO

- CONVENÇÃO**
- RUIM (Dispositivo obtido em mais de 80%)
 - RAZONÁVEL (Dispositivo obtido em menos de 80%)
 - BOA (Dispositivo novo de fabricação)
 - 5 - SIM N - NÃO

01	EMISSÃO INICIAL	
02	DISCERNIMENTO	
03	DISCERNIMENTO	
04	DISCERNIMENTO	
05	DISCERNIMENTO	
06	DISCERNIMENTO	
07	DISCERNIMENTO	
08	DISCERNIMENTO	
09	DISCERNIMENTO	
10	DISCERNIMENTO	
11	DISCERNIMENTO	
12	DISCERNIMENTO	
13	DISCERNIMENTO	
14	DISCERNIMENTO	
15	DISCERNIMENTO	
16	DISCERNIMENTO	
17	DISCERNIMENTO	
18	DISCERNIMENTO	
19	DISCERNIMENTO	
20	DISCERNIMENTO	
21	DISCERNIMENTO	
22	DISCERNIMENTO	
23	DISCERNIMENTO	
24	DISCERNIMENTO	
25	DISCERNIMENTO	
26	DISCERNIMENTO	
27	DISCERNIMENTO	
28	DISCERNIMENTO	
29	DISCERNIMENTO	
30	DISCERNIMENTO	
31	DISCERNIMENTO	
32	DISCERNIMENTO	
33	DISCERNIMENTO	
34	DISCERNIMENTO	
35	DISCERNIMENTO	
36	DISCERNIMENTO	
37	DISCERNIMENTO	
38	DISCERNIMENTO	
39	DISCERNIMENTO	
40	DISCERNIMENTO	
41	DISCERNIMENTO	
42	DISCERNIMENTO	
43	DISCERNIMENTO	
44	DISCERNIMENTO	
45	DISCERNIMENTO	
46	DISCERNIMENTO	
47	DISCERNIMENTO	
48	DISCERNIMENTO	
49	DISCERNIMENTO	
50	DISCERNIMENTO	

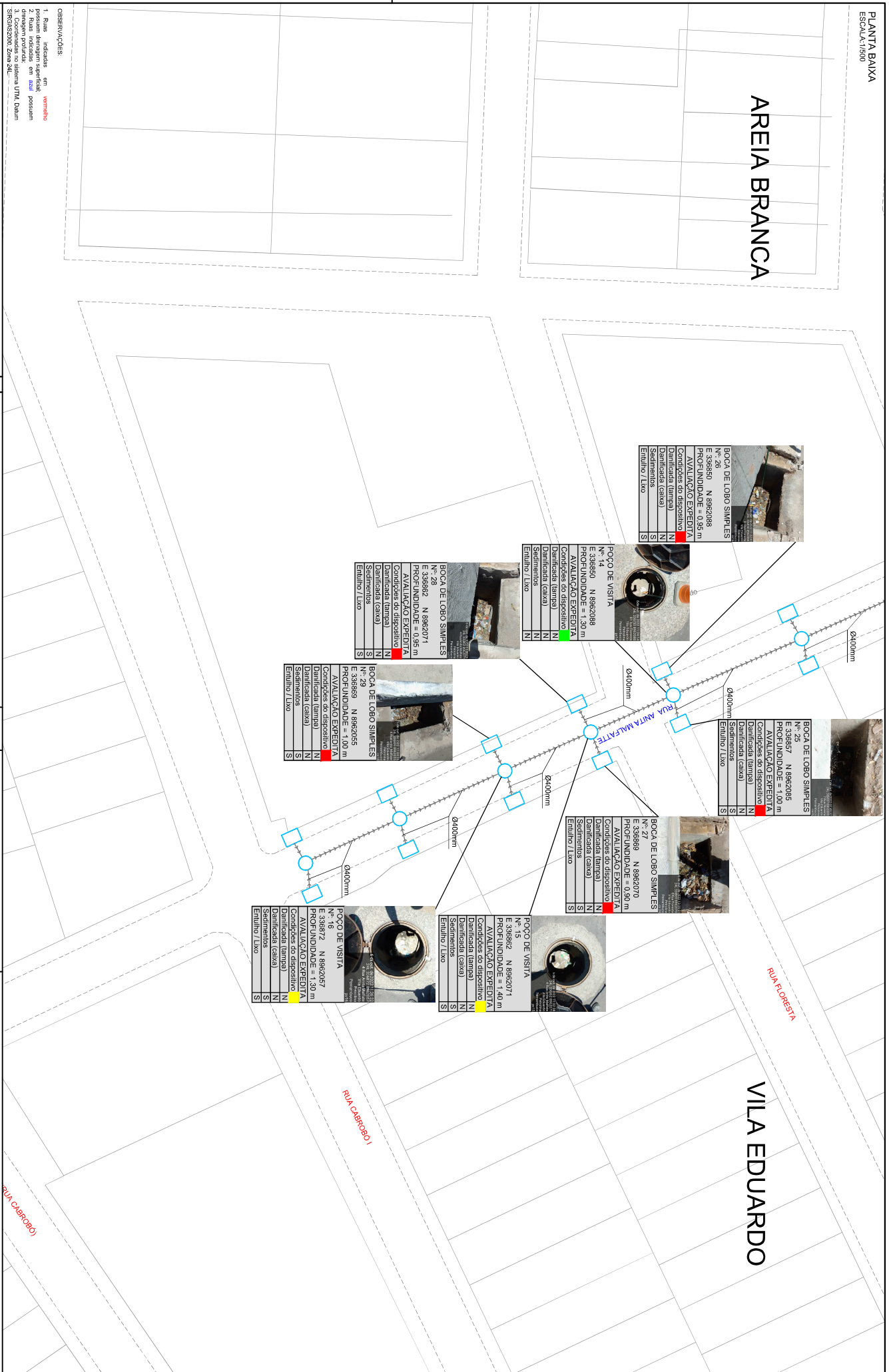
PROJETO: PLANO DE MICRODRENAGEM DE BETROLINA
ASSÍNTO: CADASTRO EXPLICITO DA MICRODRENAGEM
LOCALIZAÇÃO: RUA ANITA MALAFATE, BARRIO VILA EDUARDO, PETROLINA/PE
ESCALA: INDICADA
PLANTA BAIXA

PETROLINA PERMUTAÇÃO DE TERRAS
SISTEMA DE DRENAGEM

podca Engenharia Ltda
podca@podca.org.br

RESERVA Nº 131/28

AREIA BRANCA



BOCA DE LOBO SIMPLES
Nº 28 N 892098
PROFUNDIDADE = 0,95 m
AVALIAÇÃO EXPEDITA
Condições do dispositivo N
Identificada (tampa) N
Identificada (caixa) S
Sedimentos S
Entulho / Lixo S

POÇO DE VISITA
Nº 14 N 892098
PROFUNDIDADE = 30 m
AVALIAÇÃO EXPEDITA
Condições do dispositivo N
Identificada (tampa) N
Identificada (caixa) N
Sedimentos N
Entulho / Lixo N

BOCA DE LOBO SIMPLES
Nº 14 N 892098
PROFUNDIDADE = 0,95 m
AVALIAÇÃO EXPEDITA
Condições do dispositivo N
Identificada (tampa) N
Identificada (caixa) N
Sedimentos N
Entulho / Lixo N



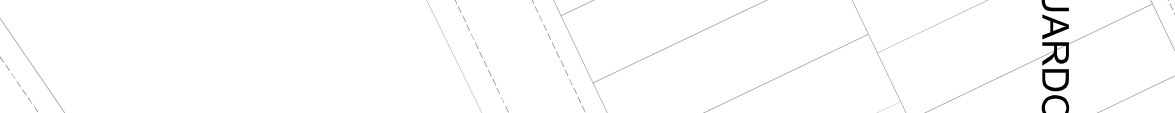
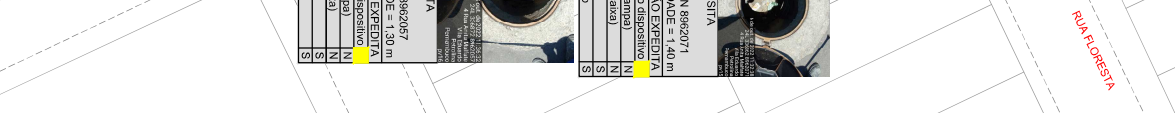


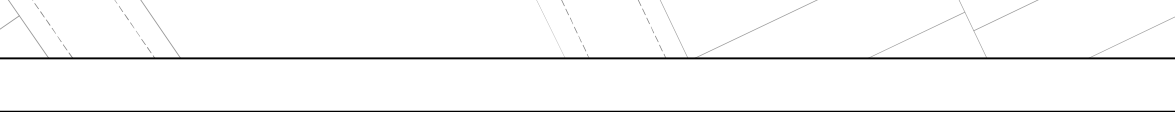
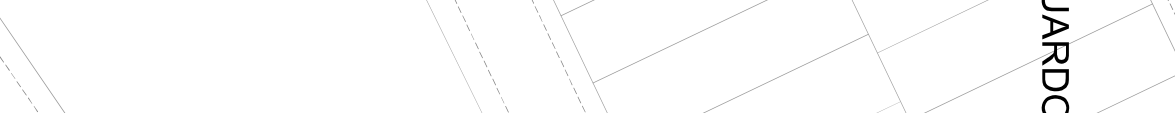
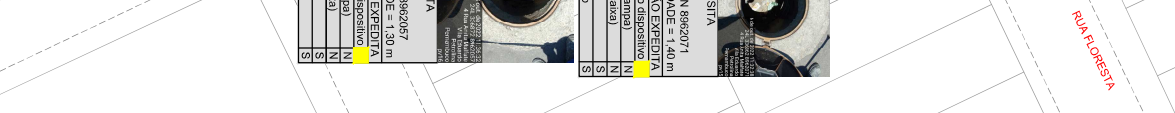


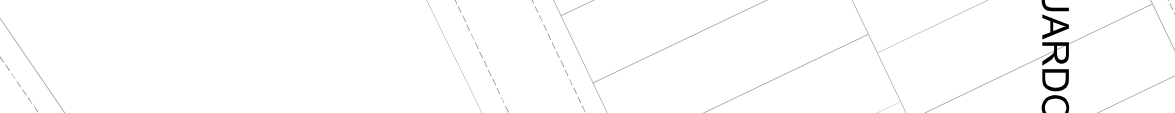
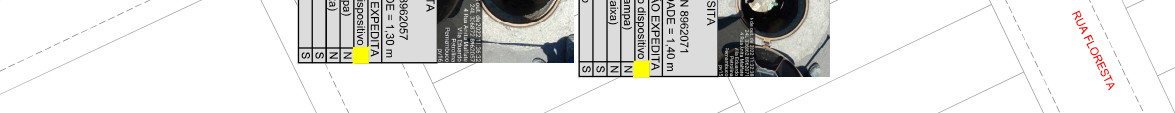



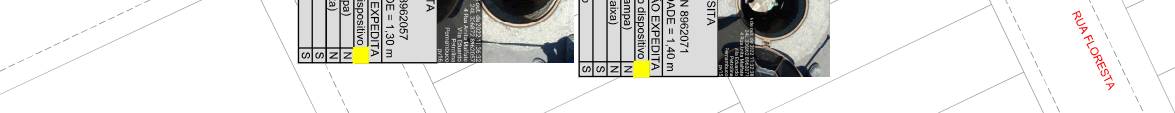


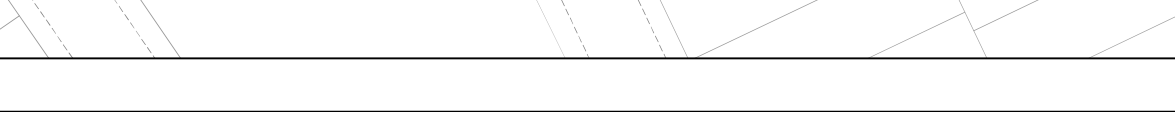
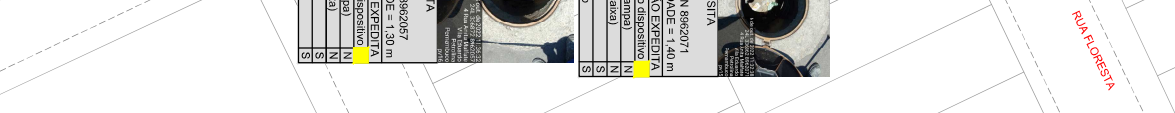


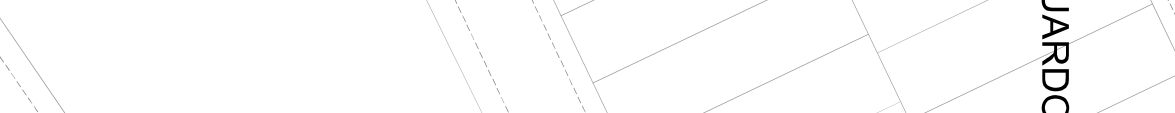
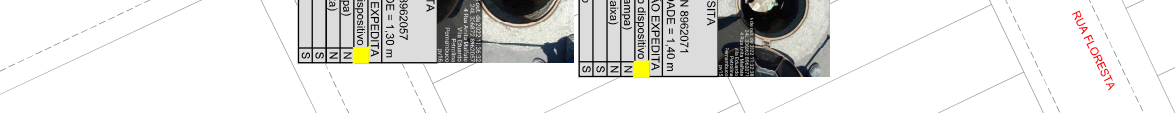


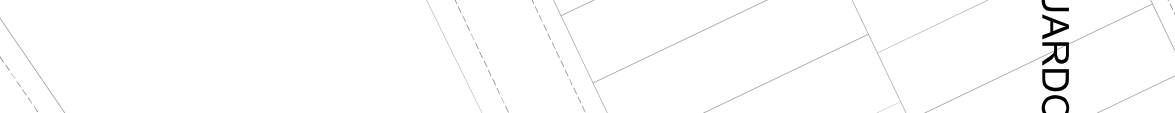
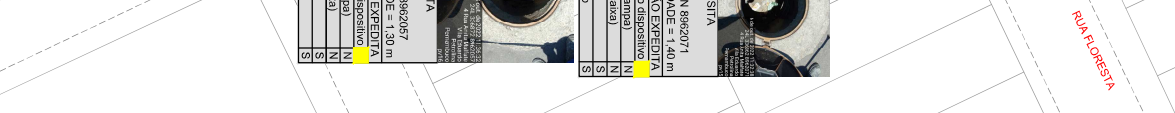
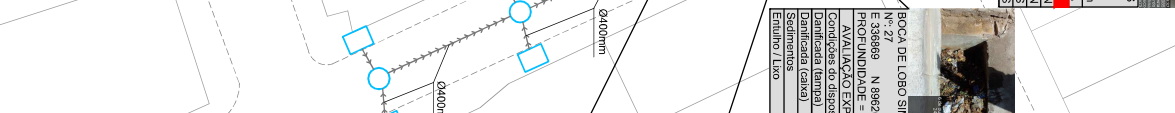



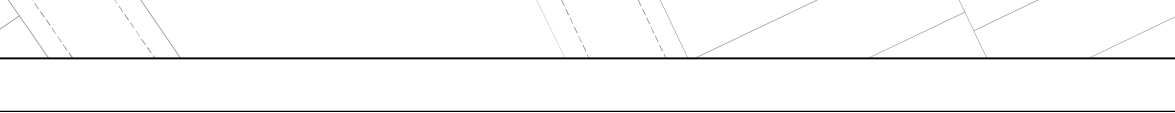
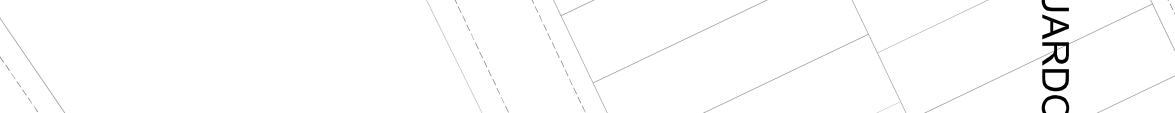
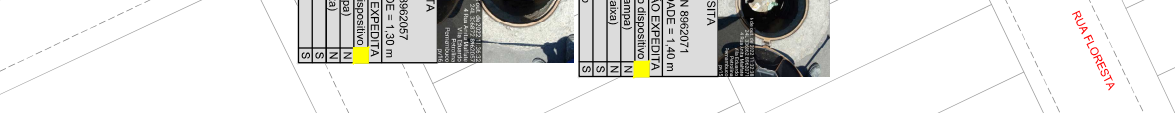
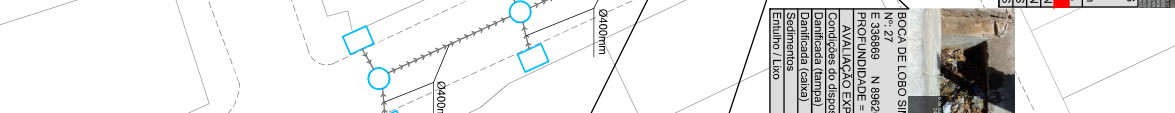


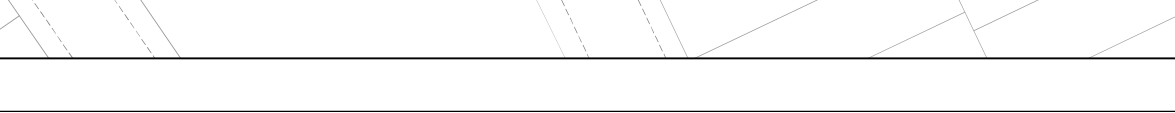
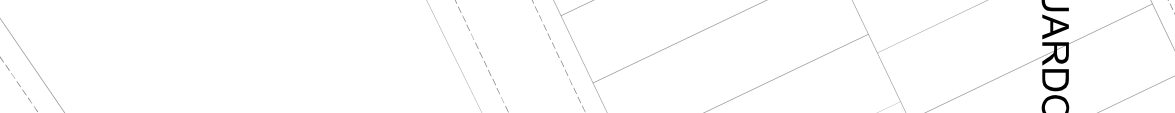
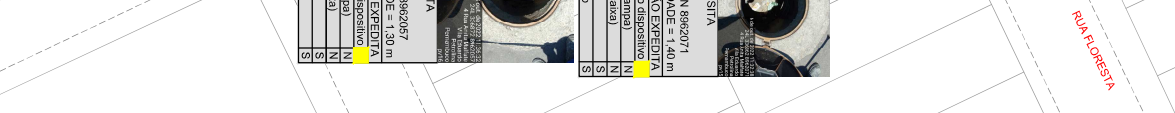



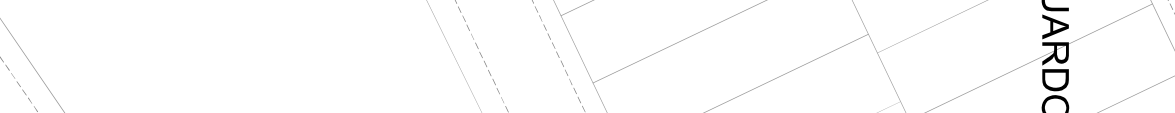
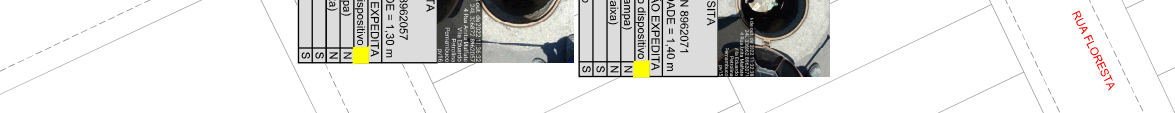


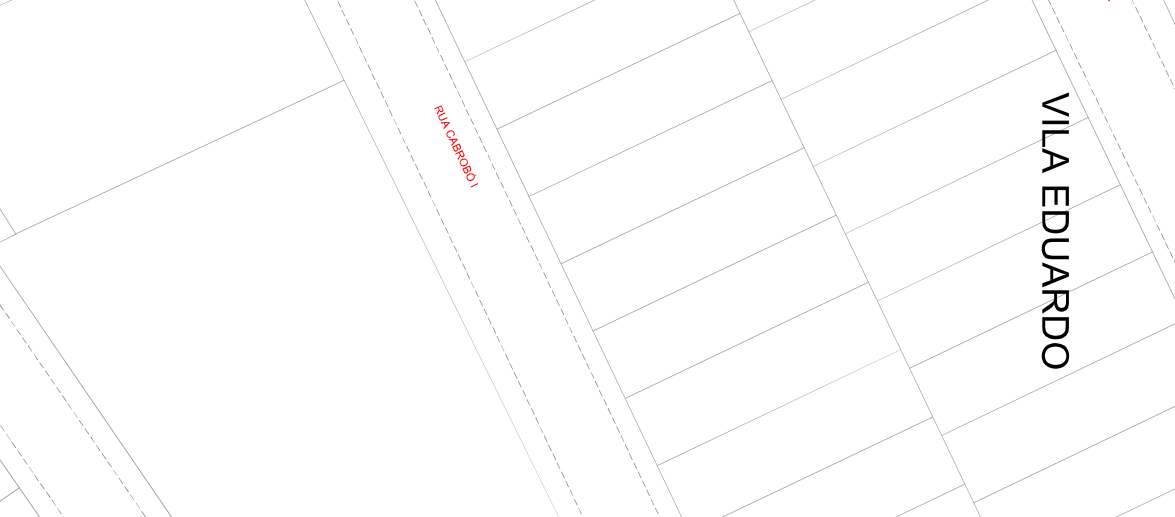
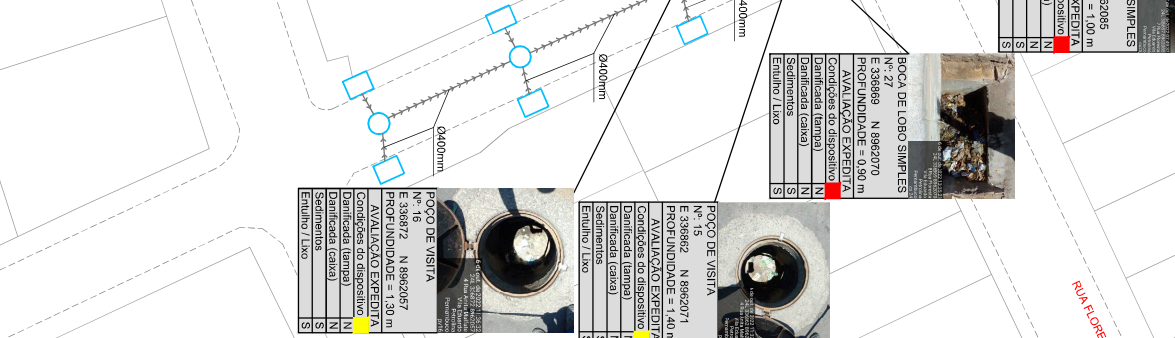
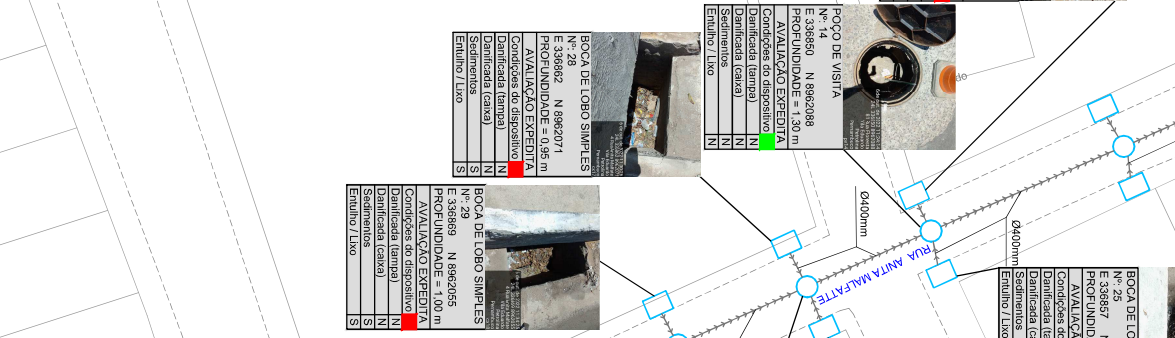


BOCA DE LOBO SIMPLES
Nº 25 N 892085
PROFUNDIDADE = 1,00 m
AVALIAÇÃO EXPEDITA
Condições do dispositivo N
Identificada (tampa) N
Identificada (caixa) N
Sedimentos S
Entulho / Lixo S

BOCA DE LOBO SIMPLES
Nº 29 N 892071
PROFUNDIDADE = 0,90 m
AVALIAÇÃO EXPEDITA
Condições do dispositivo N
Identificada (tampa) N
Identificada (caixa) S
Sedimentos S
Entulho / Lixo S

BOCA DE LOBO SIMPLES
Nº 29 N 892065
PROFUNDIDADE = 1,00 m
AVALIAÇÃO EXPEDITA
Condições do dispositivo N
Identificada (tampa) N
Identificada (caixa) S
Sedimentos S
Entulho / Lixo S

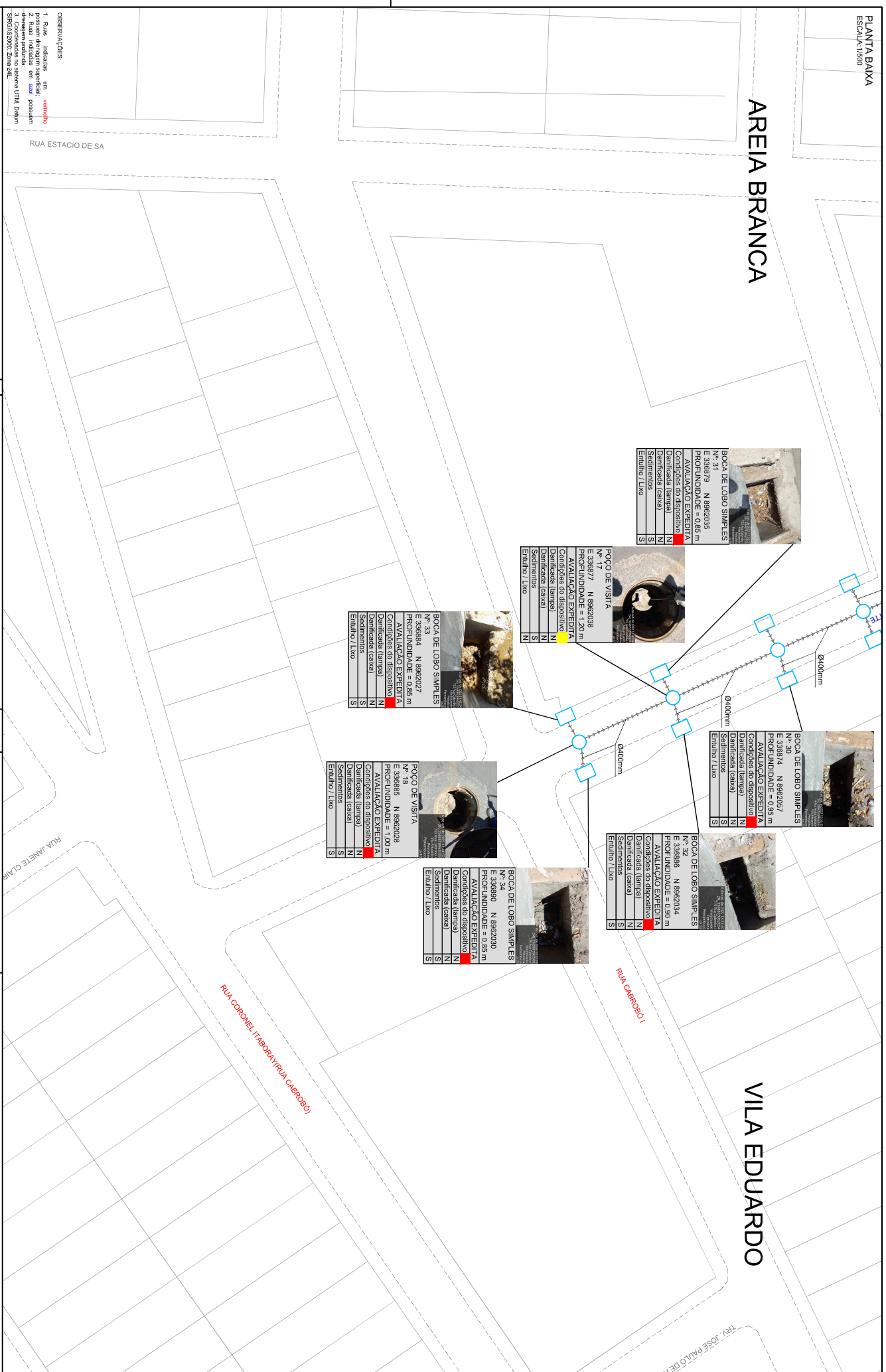
POÇO DE VISITA
Nº 13 N 892071
PROFUNDIDADE = 1,40 m
AVALIAÇÃO EXPEDITA
Condições do dispositivo N
Identificada (tampa) N
Identificada (caixa) N
Sedimentos S
Entulho / Lixo S

POÇO DE VISITA
Nº 16 N 892057
PROFUNDIDADE = 1,30 m
AVALIAÇÃO EXPEDITA
Condições do dispositivo N
Identificada (tampa) N
Identificada (caixa) S
Sedimentos S
Entulho / Lixo S



AREIA BRANCA

VILA EDUARDO



BOCA DE LOBO SIMPLES
N.º 31 N.892026
PROFUNDIDADE = 0,85 m
AVALIAÇÃO EXPEDITA
Condições do dispositivo: **N**
Identificada (tampa): **N**
Identificada (caixa): **S**
Sedimentos: **S**
Entulho / Lixo: **S**

POÇO DE VISITA
N.º 17 N.892028
PROFUNDIDADE = 20 m
AVALIAÇÃO EXPEDITA
Condições do dispositivo: **N**
Identificada (tampa): **N**
Identificada (caixa): **N**
Sedimentos: **S**
Entulho / Lixo: **N**

BOCA DE LOBO SIMPLES
N.º 33 N.892027
PROFUNDIDADE = 0,85 m
AVALIAÇÃO EXPEDITA
Condições do dispositivo: **N**
Identificada (tampa): **N**
Identificada (caixa): **N**
Sedimentos: **S**
Entulho / Lixo: **S**

BOCA DE LOBO SIMPLES
N.º 30 N.892027
PROFUNDIDADE = 0,85 m
AVALIAÇÃO EXPEDITA
Condições do dispositivo: **N**
Identificada (tampa): **N**
Identificada (caixa): **N**
Sedimentos: **S**
Entulho / Lixo: **S**

BOCA DE LOBO SIMPLES
N.º 32 N.892028
PROFUNDIDADE = 0,85 m
AVALIAÇÃO EXPEDITA
Condições do dispositivo: **N**
Identificada (tampa): **N**
Identificada (caixa): **N**
Sedimentos: **S**
Entulho / Lixo: **S**

POÇO DE VISITA
N.º 18 N.892028
PROFUNDIDADE = 1,00 m
AVALIAÇÃO EXPEDITA
Condições do dispositivo: **N**
Identificada (tampa): **N**
Identificada (caixa): **N**
Sedimentos: **S**
Entulho / Lixo: **S**

BOCA DE LOBO SIMPLES
N.º 34 N.892030
PROFUNDIDADE = 0,85 m
AVALIAÇÃO EXPEDITA
Condições do dispositivo: **N**
Identificada (tampa): **N**
Identificada (caixa): **N**
Sedimentos: **S**
Entulho / Lixo: **S**

OBSERVAÇÕES:
1. Fluiu indistinto em vermelho
possuem detritos em superfície;
detritos recolhidos em azul possuem
detritos recolhidos em verde possuem

2. Condições no sistema UTM Daltim
SIRRES2000 Zone 24L

- LEGENDA DA PLANTA BAIXA:**
- SENTIDO DE ESCOAMENTO DA ÁGUA
 - PUNTO BAIXO
 - PONTO ALTO
 - BOCA DE LOBO SIMPLES
 - CAIXA COM GRELHA
 - CAIXA SEM GRELHA
 - QA-ERA DE CONCRETO (Ø INDICADO EM MM)
 - QA-ERA DE FERRO (Ø INDICADO EM MM)
 - DISCALÇAMENTO DE DISCALÇAMENTO DE DISCALÇAMENTO DE DISCALÇAMENTO DE
- CONVENÇÃO:**
- RUMI (Dispositivo obturado em mais de 80%)
 - RAZONVEL (Dispositivo obturado em menos de 80%)
 - S - SIM
 - N - NÃO

TIPO	EMISSÃO INICIAL	DATA
TV	DISCALÇAMENTO	01/12/22

RESPTIC	SIDICLI	TEIXEIRA	MAGALHÃES -	CREA Nº	180170975-8	D-PE
---------	---------	----------	-------------	---------	-------------	------

PROJETO: PLANO DE MICRODRENAGEM DE PETROLINA
ASSINTO: CADASTRO EXISTENTE DA MICRODRENAGEM
LOCALIZAÇÃO: RUA ANITA MALEATE, BARRIO VILA EDUARDO, PETROLINA/PE
ESCALA: PLANTA BAIXA

PETROLINA SECRETARIA MUNICIPAL DE PLANEJAMENTO E ADMINISTRAÇÃO

podca Engenharia Ltda
podca@podca.eng.br

RESERVA Nº 15/78