

28 de set. de 2022 15:54:18
241_331448_8965139
193 Avenida Antônio Estêvão dos Santos
João de Deus
Petrolina
Pernambuco

Meio-fio com sarjeta
E 331448 N 8965139
Largura (LD) = 0,17 m

AVALIAÇÃO EXPEDITA
Condições do dispositivo ■
Presença de sedimentos S
Presença de entulho N
Obstruções N



28 de set. de 2022 15:54:22
241_331444_8965134
165 Avenida Antônio Estêvão dos Santos
João de Deus
Petrolina
Pernambuco

Meio-fio com sarjeta
E 331444 N 8965134
Largura (LE) = 0,18 m

AVALIAÇÃO EXPEDITA
Condições do dispositivo ■
Presença de sedimentos S
Presença de entulho N
Obstruções N



28 de set. de 2022 15:06:51
241_331536_8965060
36 Avenida Antônio Estêvão dos Santos
João de Deus
Petrolina
Pernambuco

Meio-fio com sarjeta
E 331536 N 8965060
Largura (LD) = 0,34 m

AVALIAÇÃO EXPEDITA
Condições do dispositivo ■
Presença de sedimentos N
Presença de entulho N
Obstruções N



28 de set. de 2022 15:06:51
241_331536_8965060
36 Avenida Antônio Estêvão dos Santos
João de Deus
Petrolina
Pernambuco

Meio-fio com sarjeta
E 331536 N 8965060
Largura (LD) = 0,34 m

AVALIAÇÃO EXPEDITA
Condições do dispositivo ■
Presença de sedimentos N
Presença de entulho N
Obstruções N



28 de set. de 2022 15:04:45
241_331608_8965081
320 Rua Santa
João de Deus
Petrolina
Pernambuco

Meio-fio com sarjeta
E 331608 N 8965081
Largura (LD) = 0,34 m

AVALIAÇÃO EXPEDITA
Condições do dispositivo ■
Presença de sedimentos S
Presença de entulho N
Obstruções N



Via Pavimentada
E 331614 N 8965081



28 de set. de 2022 15:05:19
241_331607_8965074
19 Rua Nova
João de Deus
Petrolina
Pernambuco

Meio-fio com sarjeta
E 331607 N 8965074
Largura (LE) = 0,28 m

AVALIAÇÃO EXPEDITA
Condições do dispositivo ■
Presença de sedimentos S
Presença de entulho N
Obstruções N



28 de set. de 2022 15:05:19
241_331537_8965056
19 Rua Nova
João de Deus
Petrolina
Pernambuco

Meio-fio com sarjeta
E 331537 N 8965056
Largura (LE) = 0,30 m

AVALIAÇÃO EXPEDITA
Condições do dispositivo ■
Presença de sedimentos S
Presença de entulho N
Obstruções N



28 de set. de 2022 15:51:01
241_331485_8965041
57a Rua Santa
João de Deus
Petrolina
Pernambuco

Meio-fio com sarjeta
E 331485 N 8965041
Largura (LE) = 0,33 m

AVALIAÇÃO EXPEDITA
Condições do dispositivo ■
Presença de sedimentos S
Presença de entulho N
Obstruções N



28 de set. de 2022 15:51:01
241_331502_8964942
57a Rua Santa
João de Deus
Petrolina
Pernambuco

Meio-fio com sarjeta
E 331502 N 8964942
Largura (LD) = 0,35 m

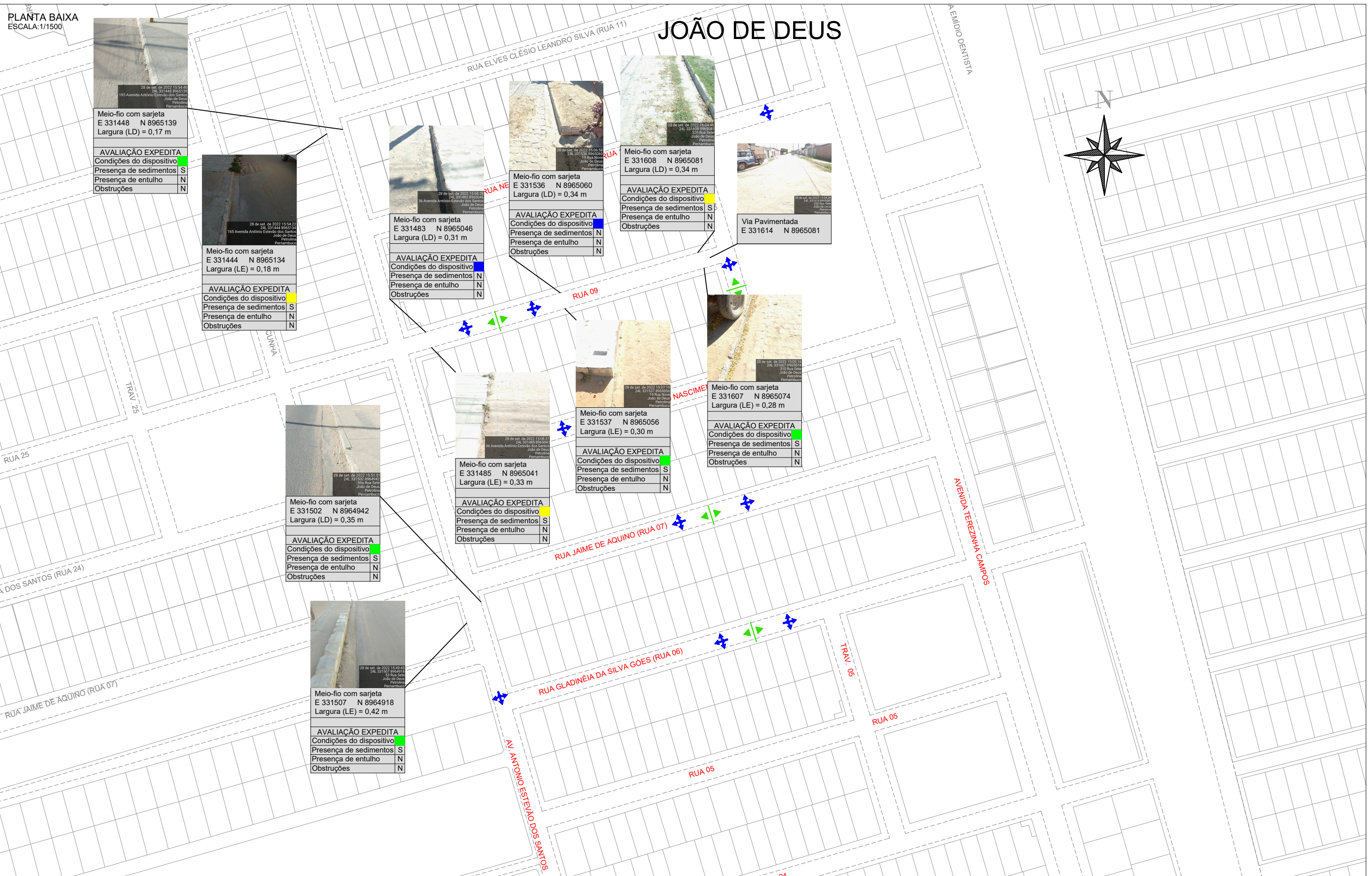
AVALIAÇÃO EXPEDITA
Condições do dispositivo ■
Presença de sedimentos S
Presença de entulho N
Obstruções N



28 de set. de 2022 15:49:45
241_331507_8964918
53 Rua Santa
João de Deus
Petrolina
Pernambuco

Meio-fio com sarjeta
E 331507 N 8964918
Largura (LE) = 0,42 m

AVALIAÇÃO EXPEDITA
Condições do dispositivo ■
Presença de sedimentos S
Presença de entulho N
Obstruções N



LEGENDA DA PLANTA BAIXA:

	SENTIDO DE ESCOAMENTO DA ÁGUA
	PONTO BAIXO
	PONTO ALTO

CONVENÇÃO:

■	NOTA 1 - PÉSSIMO (Dispositivo danificado/ausente e/ou obstruído em mais de 50%)
■	NOTA 2 - RUIM (Obstrução provocada por rampas e calçadas)
■	NOTA 3 - RAZOÁVEL (Obstrução por vegetação rasa e/ou muito sedimento)
■	NOTA 4 - BOM (Obstrução por lixo e/ou pouca sedimentação)
■	NOTA 5 - ÓTIMO (Dispositivo em boas condições, livre de obstruções)
S - SIM	N - NÃO

OBSERVAÇÕES:

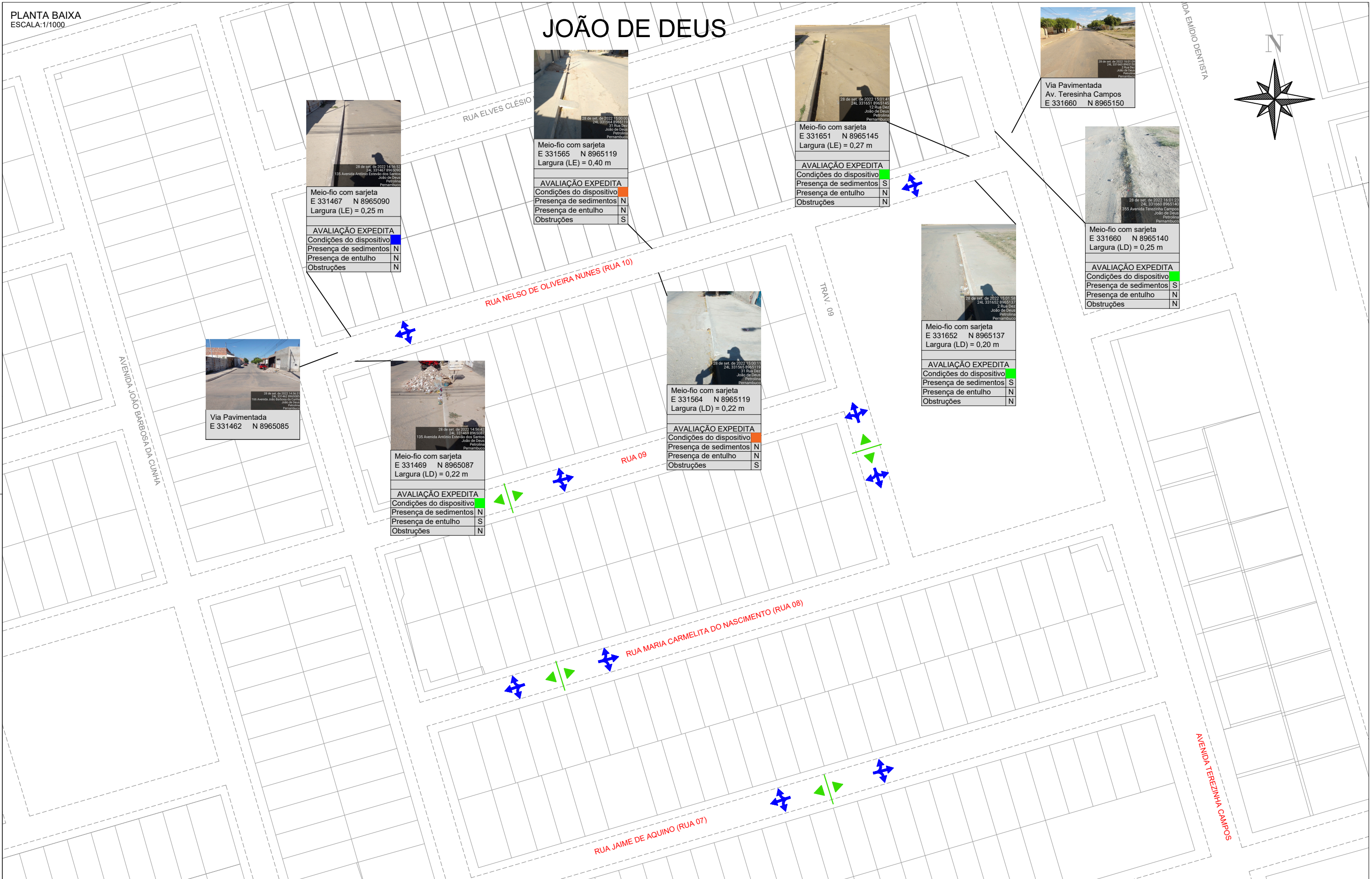

- Ruas indicadas em vermelho possuem drenagem superficial;
- Ruas indicadas em azul possuem drenagem profunda;
- Coordenadas no sistema UTM, Datum SIRGAS2000, Zona 24L.

00	EMISSÃO INICIAL	OUT/2022	RESP.TEC.
Nº	DISCRIMINAÇÃO	DATA	SIDCLEI TEIXEIRA MAGALHÃES - CREA Nº 180070675-8 D-PE
EMISSIONES			



PROJETO : MACRODRENAGEM DE PETROLINA			
ASSUNTO : CADASTRO DOS DISPOSITIVOS DE MICRODRENAGEM			
LOCALIZAÇÃO : RUA 09 E AV. ANTONIO ESTEVÃO DOS SANTOS, BAIRRO JOÃO DE DEUS, PETROLINA/PE			
ESCALA:	INDICADA	PLANTA BAIXA	ARQUIVO: PDCA_MICRO_JOÃO_DE_DEUS
			DESENHO Nº: 15 / 21

JOÃO DE DEUS



28 de set. de 2022 14:58:53
24L 331467 8965090
135 Avenida Antônia Estrela dos Santos
João de Deus
Pernambuco

Meio-fio com sarjeta
E 331467 N 8965090
Largura (LE) = 0,25 m

AVALIAÇÃO EXPEDITA	
Condições do dispositivo	N
Presença de sedimentos	N
Presença de entulho	N
Obstruções	N

28 de set. de 2022 13:20:03
24L 331565 8965119
135 Avenida Antônia Estrela dos Santos
João de Deus
Pernambuco

Meio-fio com sarjeta
E 331565 N 8965119
Largura (LE) = 0,40 m

AVALIAÇÃO EXPEDITA	
Condições do dispositivo	N
Presença de sedimentos	N
Presença de entulho	N
Obstruções	S

28 de set. de 2022 15:01:41
24L 331651 8965145
12 Rua Dez
João de Deus
Pernambuco

Meio-fio com sarjeta
E 331651 N 8965145
Largura (LE) = 0,27 m

AVALIAÇÃO EXPEDITA	
Condições do dispositivo	S
Presença de sedimentos	S
Presença de entulho	N
Obstruções	N

28 de set. de 2022 16:01:23
24L 331660 8965150
355 Avenida Teresinha Campos
João de Deus
Pernambuco

Via Pavimentada
Av. Teresinha Campos
E 331660 N 8965150

28 de set. de 2022 16:01:23
24L 331660 8965140
355 Avenida Teresinha Campos
João de Deus
Pernambuco

Meio-fio com sarjeta
E 331660 N 8965140
Largura (LD) = 0,25 m

AVALIAÇÃO EXPEDITA	
Condições do dispositivo	S
Presença de sedimentos	S
Presença de entulho	N
Obstruções	N

28 de set. de 2022 14:58:53
24L 331462 8965085
135 Avenida Antônia Estrela dos Santos
João de Deus
Pernambuco

Via Pavimentada
E 331462 N 8965085

28 de set. de 2022 14:56:02
24L 331469 8965087
135 Avenida Antônia Estrela dos Santos
João de Deus
Pernambuco

Meio-fio com sarjeta
E 331469 N 8965087
Largura (LD) = 0,22 m

AVALIAÇÃO EXPEDITA	
Condições do dispositivo	S
Presença de sedimentos	N
Presença de entulho	S
Obstruções	N

28 de set. de 2022 15:00:11
24L 331564 8965119
135 Avenida Antônia Estrela dos Santos
João de Deus
Pernambuco

Meio-fio com sarjeta
E 331564 N 8965119
Largura (LD) = 0,22 m

AVALIAÇÃO EXPEDITA	
Condições do dispositivo	N
Presença de sedimentos	N
Presença de entulho	N
Obstruções	S

28 de set. de 2022 15:01:38
24L 331652 8965137
2 Rua Dez
João de Deus
Pernambuco

Meio-fio com sarjeta
E 331652 N 8965137
Largura (LD) = 0,20 m

AVALIAÇÃO EXPEDITA	
Condições do dispositivo	S
Presença de sedimentos	S
Presença de entulho	N
Obstruções	N

LEGENDA DA PLANTA BAIXA: CONVENÇÃO:

	SENTIDO DE ESCOAMENTO DA ÁGUA
	PONTO BAIXO
	PONTO ALTO

CONVENÇÃO:

	NOTA 1 - PÉSSIMO (Dispositivo danificado/ausente e/ou obstruído em mais de 50%)
	NOTA 2 - RUIM (Obstrução provocada por rampas e calçadas)
	NOTA 3 - RAZOÁVEL (Obstrução por vegetação rasa e/ou muito sedimento)
	NOTA 4 - BOM (Obstrução por lixo e/ou pouca sedimentação)
	NOTA 5 - ÓTIMO (Dispositivo em boas condições, livre de obstruções)

S - SIM N - NÃO


OBSERVAÇÕES:

- Ruas indicadas em **vermelho** possuem drenagem superficial;
- Ruas indicadas em **azul** possuem drenagem profunda;
- Coordenadas no sistema UTM, Datum SIRGAS2000, Zona 24L.

00	EMIÇÃO INICIAL	OUT/2022	RESP.TEC.
Nº	DISCRIMINAÇÃO	DATA	SIDCLEI TEIXEIRA MAGALHÃES - CREA Nº 180070675-8 D-PE
EMIÇÕES			

PROJETO : MACRODRENAGEM DE PETROLINA ASSUNTO : CADASTRO DOS DISPOSITIVOS DE MICRODRENAGEM LOCALIZAÇÃO : RUA 10 E AV. TERESINHA CAMPOS, BAIRRO JOÃO DE DEUS, PETROLINA/PE			
ESCALA:	INDICADA	ARQUIVO:	DESENHO Nº:
	PLANTA BAIXA	PDCA_MICRO_JOÃO_DE_DEUS	16 / 21

JOÃO DE DEUS



Meio-fio com sarjeta
E 331467 N 8965090
Largura (LE) = 0,25 m

AVALIAÇÃO EXPEDITA	
Condições do dispositivo	N
Presença de sedimentos	N
Presença de entulho	N
Obstruções	N



Via Pavimentada
E 331462 N 8965085



Meio-fio com sarjeta
E 331469 N 8965087
Largura (LD) = 0,22 m

AVALIAÇÃO EXPEDITA	
Condições do dispositivo	N
Presença de sedimentos	N
Presença de entulho	S
Obstruções	N

AVENIDA JOÃO BARBOSA DA CUNHA

RUA ELVES CLÉSIO LEANDRO SILVA (RUA 11)

RUA NELSO DE OLIVEIRA NUNES (RUA 10)

RUA 09

RUA MARIA CARMELITA DO NASCIMENTO (RUA 08)

RUA JAIME DE AQUINO (RUA 07)

AVENIDA DE JESUS

AVENIDA TEREZINHA CANPOS

LEGENDA DA PLANTA BAIXA: CONVENÇÃO:

- SENTIDO DE ESCOAMENTO DA ÁGUA
- PONTO BAIXO
- PONTO ALTO

- NOTA 1 - PÉSSIMO (Dispositivo danificado/ausente e/ou obstruído em mais de 50%)
 - NOTA 2 - RUIM (Obstrução provocada por rampas e calçadas)
 - NOTA 3 - RAZOÁVEL (Obstrução por vegetação rasa e/ou muito sedimento)
 - NOTA 4 - BOM (Obstrução por lixo e/ou pouca sedimentação)
 - NOTA 5 - ÓTIMO (Dispositivo em boas condições, livre de obstruções)
- S - SIM N - NÃO

OBSERVAÇÕES:

1. Ruas indicadas em **vermelho** possuem drenagem superficial;
2. Ruas indicadas em **azul** possuem drenagem profunda;
3. Coordenadas no sistema UTM, Datum SIRGAS2000, Zona 24L.

00	EMIÇÃO INICIAL	OUT/2022	RESP.TEC.
Nº	DISCRIMINAÇÃO	DATA	SIDCLEI TEIXEIRA MAGALHÃES - CREA Nº 180070675-8 D-PE
EMIÇÕES			



PROJETO : MACRODRENAGEM DE PETROLINA			
ASSUNTO : CADASTRO DOS DISPOSITIVOS DE MICRODRENAGEM			
LOCALIZAÇÃO : RUA 10 (NELSO DE OLIVEIRA NUNES), BAIRRO JOÃO DE DEUS, PETROLINA/PE			
ESCALA:	ARQUIVO:	DESENHO Nº:	
INDICADA	PLANTA BAIXA	PDCA_MICRO_JOÃO_DE_DEUS	17 / 21

JOÃO DE DEUS



Meio-fio com sarjeta
E 331499 N 8964990
Largura (LE) = 0,38 m

AVALIAÇÃO EXPEDITA
Condições do dispositivo **S**
Presença de sedimentos **N**
Presença de entulho **S**
Obstruções **N**



Meio-fio com sarjeta
E 331572 N 8965011
Largura (LE) = 0,31 m

AVALIAÇÃO EXPEDITA
Condições do dispositivo **S**
Presença de sedimentos **N**
Presença de entulho **N**
Obstruções **N**



Meio-fio com sarjeta
E 331677 N 8965047
Largura (LE) = 0,40 m

AVALIAÇÃO EXPEDITA
Condições do dispositivo **S**
Presença de sedimentos **S**
Presença de entulho **N**
Obstruções **N**



Meio-fio com sarjeta
E 331677 N 8965038
Largura (LD) = 0,40 m

AVALIAÇÃO EXPEDITA
Condições do dispositivo **S**
Presença de sedimentos **S**
Presença de entulho **N**
Obstruções **N**



Meio-fio com sarjeta
E 331572 N 8965008
Largura (LD) = 0,37 m

AVALIAÇÃO EXPEDITA
Condições do dispositivo **S**
Presença de sedimentos **N**
Presença de entulho **N**
Obstruções **N**

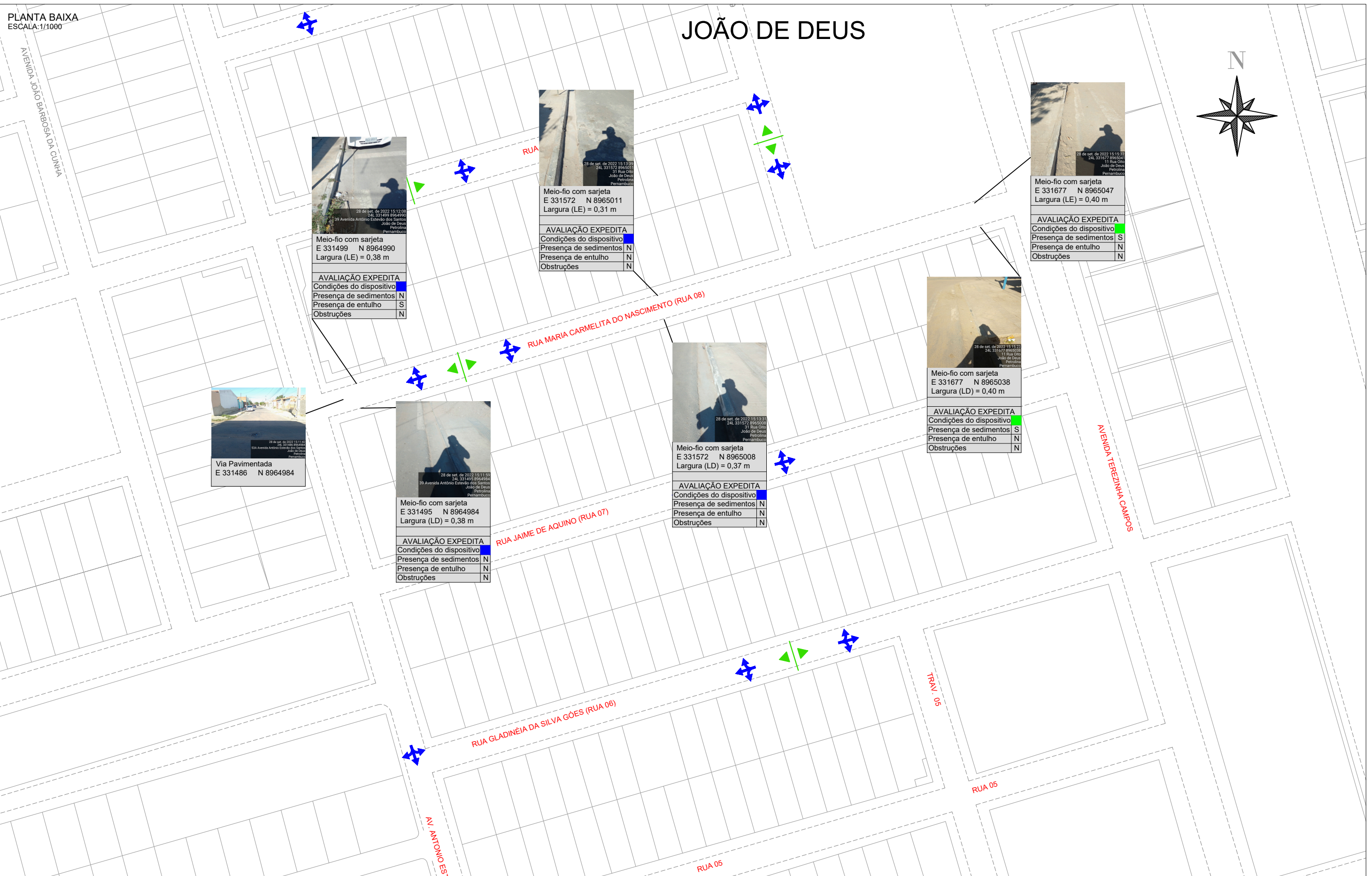


Meio-fio com sarjeta
E 331495 N 8964984
Largura (LD) = 0,38 m

AVALIAÇÃO EXPEDITA
Condições do dispositivo **S**
Presença de sedimentos **N**
Presença de entulho **N**
Obstruções **N**



Via Pavimentada
E 331486 N 8964984



LEGENDA DA PLANTA BAIXA: CONVENÇÃO:

	SENTIDO DE ESCOAMENTO DA ÁGUA
	PONTO BAIXO
	PONTO ALTO

CONVENÇÃO:

	NOTA 1 - PÉSSIMO (Dispositivo danificado/ausente e/ou obstruído em mais de 50%)
	NOTA 2 - RUIM (Obstrução provocada por rampas e calçadas)
	NOTA 3 - RAZOÁVEL (Obstrução por vegetação rasa e/ou muito sedimento)
	NOTA 4 - BOM (Obstrução por lixo e/ou pouca sedimentação)
	NOTA 5 - ÓTIMO (Dispositivo em boas condições, livre de obstruções)

S - SIM N - NÃO

OBSERVAÇÕES:

- Ruas indicadas em vermelho possuem drenagem superficial;
- Ruas indicadas em azul possuem drenagem profunda;
- Coordenadas no sistema UTM, Datum SIRGAS2000, Zona 24L.

00	EMISSÃO INICIAL	OUT/2022	RESP.TEC.
Nº	DISCRIMINAÇÃO	DATA	
	EMISSÕES		SIDCLEI TEIXEIRA MAGALHÃES - CREA Nº 180070675-8 D-PE

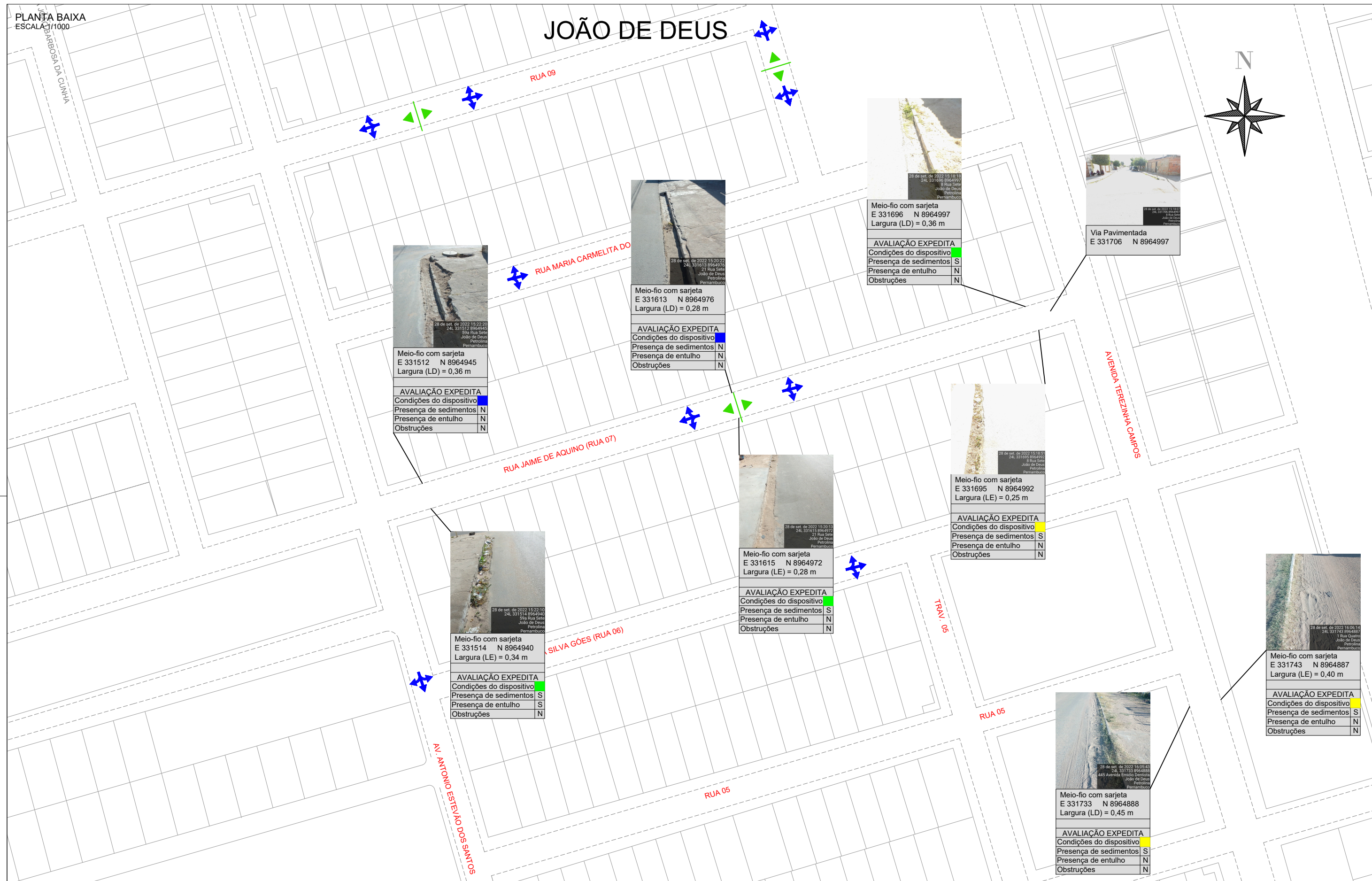
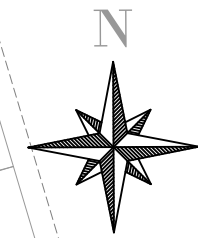
PETROLINA
PREFEITURA

pdca
engenharia

PROJETO : MACRODRENAGEM DE PETROLINA
ASSUNTO : CADASTRO DOS DISPOSITIVOS DE MICRODRENAGEM
LOCALIZAÇÃO : RUA 08 (MARIA CARMELITA DO NASCIMENTO), BAIRRO JOÃO DE DEUS, PETROLINA/PE

ESCALA: INDICADA	PLANTA BAIXA	ARQUIVO: PDCA_MICRO_JOÃO_DE_DEUS	DESENHO Nº: 18 / 21
---------------------	--------------	-------------------------------------	------------------------

JOÃO DE DEUS



28 de set. de 2022 15:22:20
24L 331512 8964945
09a Rua Sete
João de Deus
Petrolina
Pernambuco

Meio-fio com sarjeta
E 331512 N 8964945
Largura (LD) = 0,36 m

AVALIAÇÃO EXPEDITA	
Condições do dispositivo	N
Presença de sedimentos	N
Presença de entulho	N
Obstruções	N

28 de set. de 2022 15:20:22
24L 331613 8964976
21 Rua Sete
João de Deus
Petrolina
Pernambuco

Meio-fio com sarjeta
E 331613 N 8964976
Largura (LD) = 0,28 m

AVALIAÇÃO EXPEDITA	
Condições do dispositivo	N
Presença de sedimentos	N
Presença de entulho	N
Obstruções	N

28 de set. de 2022 15:18:13
24L 331696 8964997
8 Rua Sete
João de Deus
Petrolina
Pernambuco

Meio-fio com sarjeta
E 331696 N 8964997
Largura (LD) = 0,36 m

AVALIAÇÃO EXPEDITA	
Condições do dispositivo	N
Presença de sedimentos	S
Presença de entulho	N
Obstruções	N

28 de set. de 2022 15:13:59
24L 331706 8964997
1 Rua Quatro
João de Deus
Petrolina
Pernambuco

Via Pavimentada
E 331706 N 8964997

28 de set. de 2022 15:18:13
24L 331695 8964992
8 Rua Sete
João de Deus
Petrolina
Pernambuco

Meio-fio com sarjeta
E 331695 N 8964992
Largura (LE) = 0,25 m

AVALIAÇÃO EXPEDITA	
Condições do dispositivo	N
Presença de sedimentos	S
Presença de entulho	N
Obstruções	N

28 de set. de 2022 15:20:13
24L 331615 8964972
21 Rua Sete
João de Deus
Petrolina
Pernambuco

Meio-fio com sarjeta
E 331615 N 8964972
Largura (LE) = 0,28 m

AVALIAÇÃO EXPEDITA	
Condições do dispositivo	N
Presença de sedimentos	S
Presença de entulho	N
Obstruções	N

28 de set. de 2022 15:22:10
24L 331514 8964940
09a Rua Sete
João de Deus
Petrolina
Pernambuco

Meio-fio com sarjeta
E 331514 N 8964940
Largura (LE) = 0,34 m

AVALIAÇÃO EXPEDITA	
Condições do dispositivo	N
Presença de sedimentos	S
Presença de entulho	S
Obstruções	N

28 de set. de 2022 16:05:14
24L 331743 8964887
1 Rua Quatro
João de Deus
Petrolina
Pernambuco

Meio-fio com sarjeta
E 331743 N 8964887
Largura (LE) = 0,40 m

AVALIAÇÃO EXPEDITA	
Condições do dispositivo	N
Presença de sedimentos	S
Presença de entulho	N
Obstruções	N

28 de set. de 2022 15:05:43
24L 331733 8964888
465 Avenida Emílio Leopoldo
João de Deus
Petrolina
Pernambuco

Meio-fio com sarjeta
E 331733 N 8964888
Largura (LD) = 0,45 m

AVALIAÇÃO EXPEDITA	
Condições do dispositivo	N
Presença de sedimentos	S
Presença de entulho	N
Obstruções	N

- LEGENDA DA PLANTA BAIXA: CONVENÇÃO:
- SENTIDO DE ESCOAMENTO DA ÁGUA
 - PONTO BAIXO
 - PONTO ALTO

- CONVENÇÃO:
- NOTA 1 - PÉSSIMO (Dispositivo danificado/ausente e/ou obstruído em mais de 50%)
 - NOTA 2 - RUIM (Obstrução provocada por rampas e calçadas)
 - NOTA 3 - RAZOÁVEL (Obstrução por vegetação rasa e/ou muito sedimento)
 - NOTA 4 - BOM (Obstrução por lixo e/ou pouca sedimentação)
 - NOTA 5 - ÓTIMO (Dispositivo em boas condições, livre de obstruções)
- S - SIM N - NÃO

- OBSERVAÇÕES:
1. Ruas indicadas em vermelho possuem drenagem superficial;
 2. Ruas indicadas em azul possuem drenagem profunda;
 3. Coordenadas no sistema UTM, Datum SIRGAS2000, Zona 24L.

00	EMISSÃO INICIAL	OUT/2022	RESP. TEC.
Nº	DISCRIMINAÇÃO	DATA	SIDCLEI TEIXEIRA MAGALHÃES - CREA Nº 180070675-8 D-PE
EMISSIONES			



PROJETO : MACRODRENAGEM DE PETROLINA
ASSUNTO : CADASTRO DOS DISPOSITIVOS DE MICRODRENAGEM
LOCALIZAÇÃO : RUA 07 (JAIME DE AQUINO) E AV. TERESINHA CARPOS, B. JOÃO DE DEUS, PETROLINA/PE

ESCALA: INDICADA	ARQUIVO: PDCA_MICRO_JOÃO_DE_DEUS	DESENHO Nº: 19 / 21
------------------	----------------------------------	---------------------