

PLANTA BAIXA
ESCALA: 1/1500

CENTRO



Meio-fio com sarjeta
E 335941 N 8960531

AVALIAÇÃO EXPEDITA	
Condições do dispositivo	N
Presença de sedimentos	N
Presença de entulho	N
Obstruções	S



Meio-fio com sarjeta
E 335934 N 8960533
Largura (LD) = 0,30 m

AVALIAÇÃO EXPEDITA	
Condições do dispositivo	N
Presença de sedimentos	N
Presença de entulho	N
Obstruções	S



Meio-fio com sarjeta
E 335946 N 8960529
Largura (LE) = 0,30 m

AVALIAÇÃO EXPEDITA	
Condições do dispositivo	N
Presença de sedimentos	N
Presença de entulho	N
Obstruções	S



Meio-fio com sarjeta
E 335923 N 8960429
Largura (LD) = 0,30 m

AVALIAÇÃO EXPEDITA	
Condições do dispositivo	N
Presença de sedimentos	N
Presença de entulho	N
Obstruções	S



Meio-fio com sarjeta
E 335928 N 8960427
Largura (LE) = 0,30 m

AVALIAÇÃO EXPEDITA	
Condições do dispositivo	N
Presença de sedimentos	N
Presença de entulho	N
Obstruções	S

LEGENDA DA PLANTA BAIXA:		OBSERVAÇÕES:	
	SENTIDO DE ESCOAMENTO DA ÁGUA	■	NOTA 1 - PÉSSIMO (Dispositivo danificado/ausente e/ou obstruído em mais de 50%)
	PONTO BAIXO	■	NOTA 2 - RUIM (Obstrução provocada por rampas e calçadas)
	PONTO ALTO	■	NOTA 3 - RAZOÁVEL (Obstrução por muita vegetação e/ou muito sedimento)
		■	NOTA 4 - BOM (Obstrução por lixo, vegetação rasa e/ou pouco sedimento)
		■	NOTA 5 - ÓTIMO (Dispositivo em boas condições, livre de obstruções)
		S - SIM	N - NÃO

00	EMISSÃO INICIAL	OUT/2022	RESP.TEC.
Nº	DISCRIMINAÇÃO	DATA	SIDCLEI TEIXEIRA MAGALHÃES - CREA Nº 180070675-8 D-PE
EMISSIONES			

PROJETO :	PLANO DE MACRODRENAGEM DE PETROLINA
ASSUNTO :	CADASTRO EXPEDITO DA MICRODRENAGEM
LOCALIZAÇÃO :	RUA ARARIPINA, BAIRRO CENTRO, PETROLINA/PE
ESCALA :	INDICADA
ARQUIVO :	PLANTA BAIXA
DESENHO Nº:	02 / 37

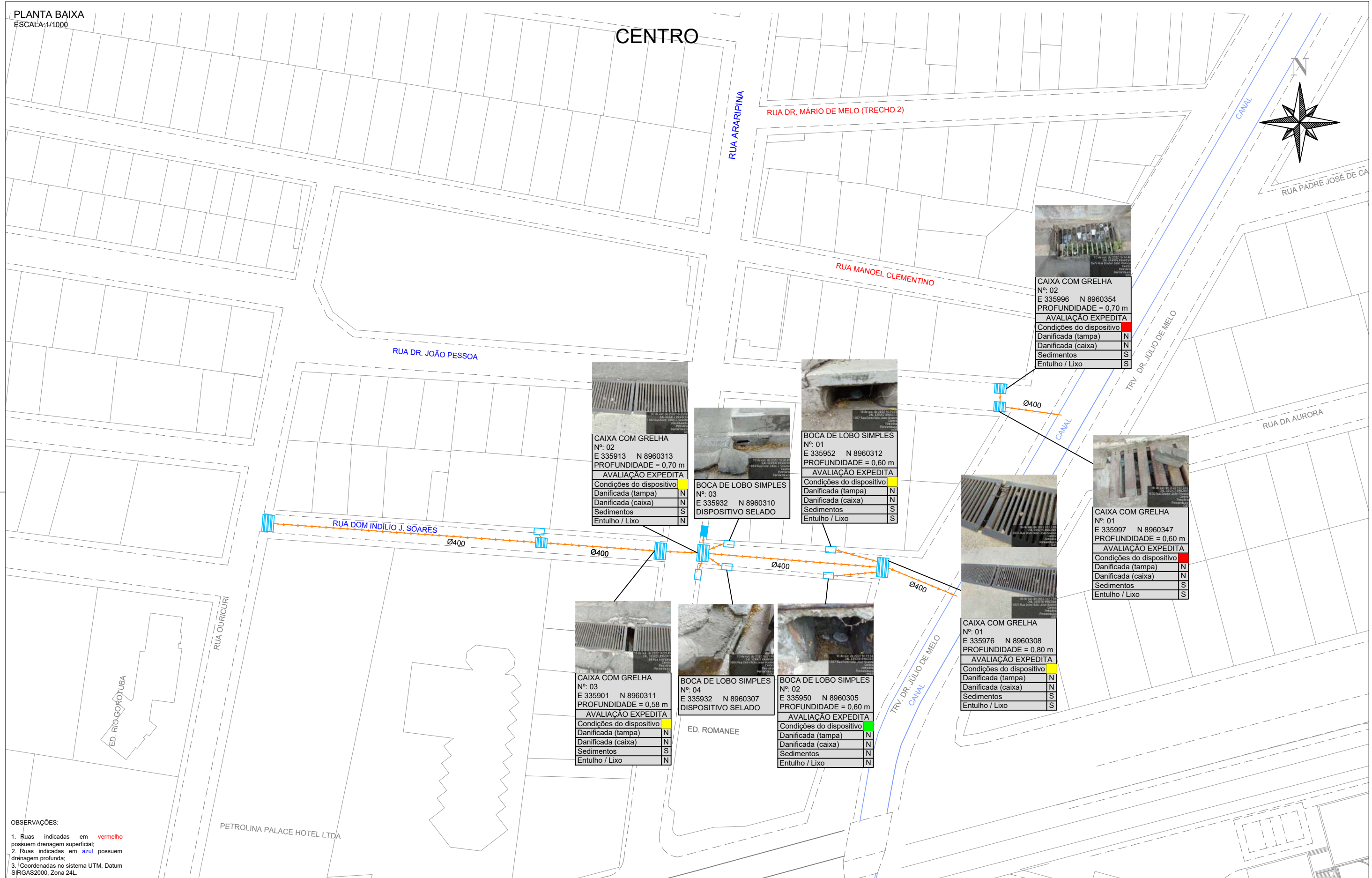
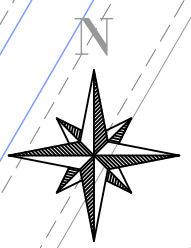
PETROLINA
PREFEITURA

pdca
engenharia

SECRETARIA DE INFRAESTRUTURA E MOBILIDADE

PDCA Engenharia Ltda.
www.pdca.eng.br
pdca@pdca.eng.br

CENTRO



CAIXA COM GRELHA
Nº: 02
E 335996 N 8960354
PROFUNDIDADE = 0,70 m
AVALIAÇÃO EXPEDITA

Condições do dispositivo	
Danificada (tampa)	N
Danificada (caixa)	N
Sedimentos	S
Entulho / Lixo	S

CAIXA COM GRELHA
Nº: 02
E 335913 N 8960313
PROFUNDIDADE = 0,70 m
AVALIAÇÃO EXPEDITA

Condições do dispositivo	
Danificada (tampa)	N
Danificada (caixa)	N
Sedimentos	S
Entulho / Lixo	N

BOCA DE LOBO SIMPLES
Nº: 03
E 335932 N 8960310
DISPOSITIVO SELADO

Condições do dispositivo	
Danificada (tampa)	N
Danificada (caixa)	N
Sedimentos	S
Entulho / Lixo	S

BOCA DE LOBO SIMPLES
Nº: 01
E 335952 N 8960312
PROFUNDIDADE = 0,60 m
AVALIAÇÃO EXPEDITA

Condições do dispositivo	
Danificada (tampa)	N
Danificada (caixa)	N
Sedimentos	S
Entulho / Lixo	S

CAIXA COM GRELHA
Nº: 01
E 335997 N 8960347
PROFUNDIDADE = 0,60 m
AVALIAÇÃO EXPEDITA

Condições do dispositivo	
Danificada (tampa)	N
Danificada (caixa)	N
Sedimentos	S
Entulho / Lixo	S

CAIXA COM GRELHA
Nº: 03
E 335901 N 8960311
PROFUNDIDADE = 0,58 m
AVALIAÇÃO EXPEDITA

Condições do dispositivo	
Danificada (tampa)	N
Danificada (caixa)	N
Sedimentos	S
Entulho / Lixo	N

BOCA DE LOBO SIMPLES
Nº: 04
E 335932 N 8960307
DISPOSITIVO SELADO

Condições do dispositivo	
Danificada (tampa)	N
Danificada (caixa)	N
Sedimentos	N
Entulho / Lixo	N

BOCA DE LOBO SIMPLES
Nº: 02
E 335950 N 8960305
PROFUNDIDADE = 0,60 m
AVALIAÇÃO EXPEDITA

Condições do dispositivo	
Danificada (tampa)	N
Danificada (caixa)	N
Sedimentos	N
Entulho / Lixo	N

CAIXA COM GRELHA
Nº: 01
E 335976 N 8960308
PROFUNDIDADE = 0,80 m
AVALIAÇÃO EXPEDITA

Condições do dispositivo	
Danificada (tampa)	N
Danificada (caixa)	N
Sedimentos	S
Entulho / Lixo	S

OBSERVAÇÕES:
1. Ruas indicadas em **vermelho** possuem drenagem superficial;
2. Ruas indicadas em **azul** possuem drenagem profunda;
3. Coordenadas no sistema UTM, Datum SIRGAS2000, Zona 24L.

LEGENDA DA PLANTA BAIXA:

- SENTIDO DE ESCOAMENTO DA ÁGUA
- PONTO BAIXO
- PONTO ALTO
- BOCA DE LOBO SIMPLES
- CAIXA COM GRELHA
- CAIXA SEM GRELHA
- GALERIA DE CONCRETO (Ø INDICADO EM MM)
- GALERIA DE FERRO (Ø INDICADO EM MM)
- POÇO DE VISITA DE DRENAGEM
- DESCIDA D'ÁGUA

CONVENÇÃO:

- RUIM (Dispositivo obstruído em mais de 50%)
- RAZOÁVEL (Dispositivo obstruído em menos de 50%)
- BOM (Dispositivo livre de obstruções)
- S - SIM N - NÃO

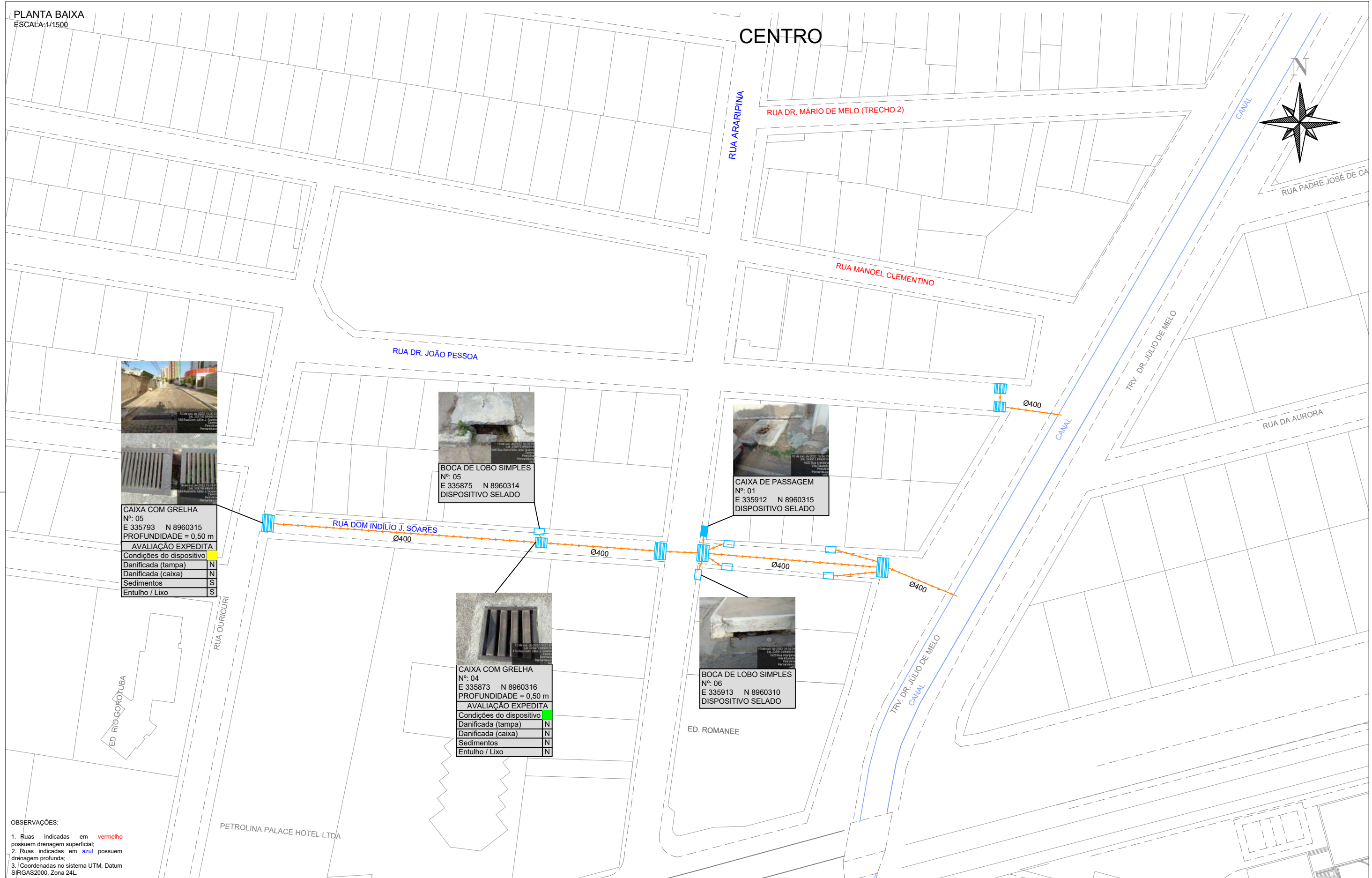
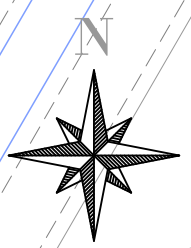
00	EMISSÃO INICIAL	OUT/2022	RESP. TEC.
Nº	DISCRIMINAÇÃO	DATA	
	EMISSÕES		

RES. TEC.
SIDCLEI TEIXEIRA MAGALHÃES - CREA Nº 180070675-8 D-PE



PROJETO : PLANO DE MACRODRENAGEM DE PETROLINA
ASSUNTO : CADASTRO EXPEDITO DA MICRODRENAGEM
LOCALIZAÇÃO : RUA DR. JOÃO PESSOA E RUA DOM INDÍLIO J. SOARES, BAIRRO CENTRO, PETROLINA/PE
ESCALA: INDICADA
ARQUIVO: PDCA_MICRO_CENTRO
DESENHO Nº: 04 / 37

CENTRO



CAIXA COM GRELHA
Nº: 05
E 335793 N 8960315
PROFUNDIDADE = 0,50 m
AVALIAÇÃO EXPEDITA

Condições do dispositivo	
Danificada (tampa)	N
Danificada (caixa)	N
Sedimentos	S
Entulho / Lixo	S

BOCA DE LOBO SIMPLES
Nº: 05
E 335875 N 8960314
DISPOSITIVO SELADO

CAIXA DE PASSAGEM
Nº: 01
E 335912 N 8960315
DISPOSITIVO SELADO

CAIXA COM GRELHA
Nº: 04
E 335873 N 8960316
PROFUNDIDADE = 0,50 m
AVALIAÇÃO EXPEDITA

Condições do dispositivo	
Danificada (tampa)	N
Danificada (caixa)	N
Sedimentos	N
Entulho / Lixo	N

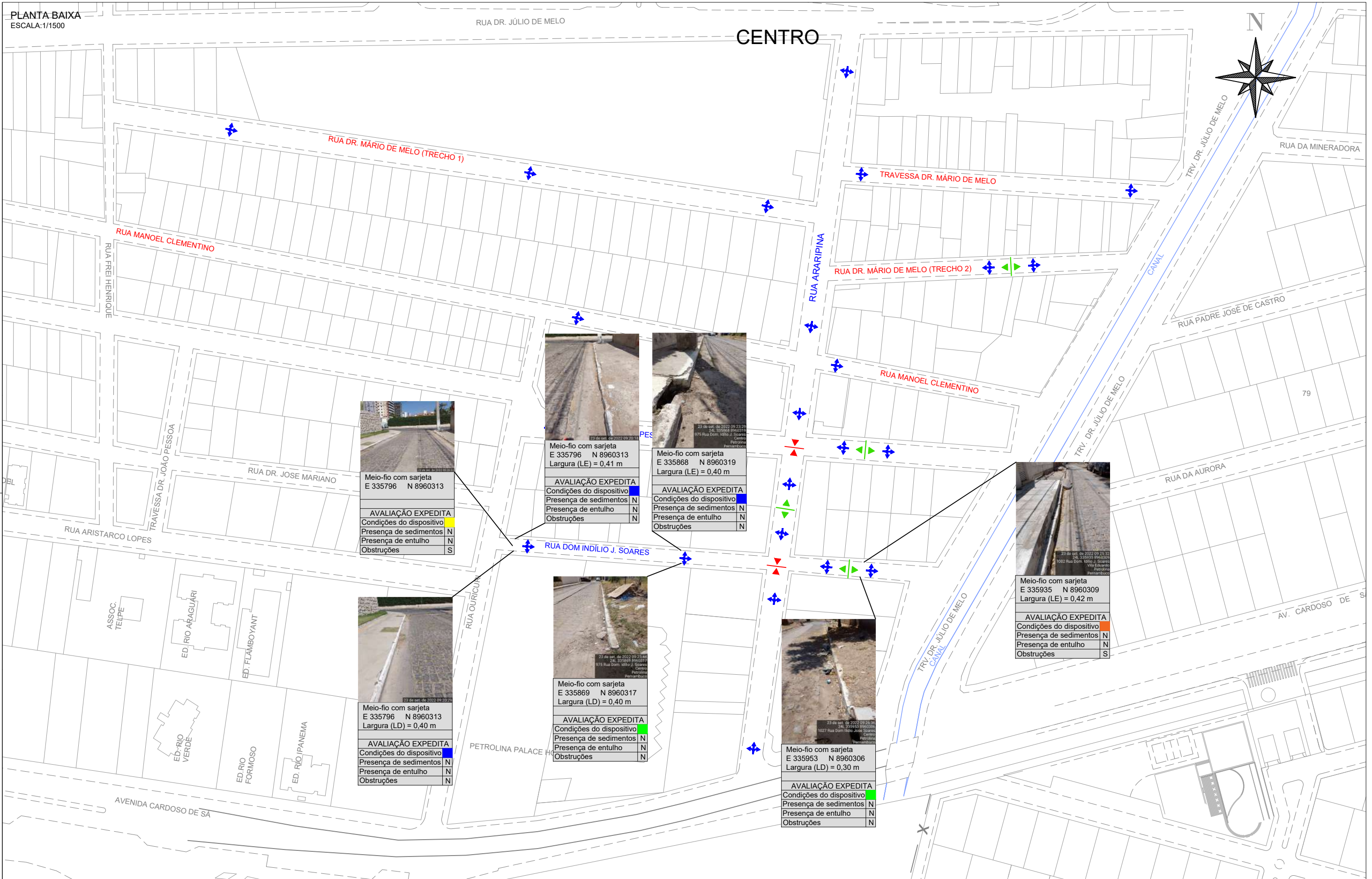
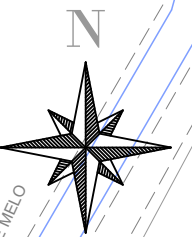
BOCA DE LOBO SIMPLES
Nº: 06
E 335913 N 8960310
DISPOSITIVO SELADO

OBSERVAÇÕES:
1. Ruas indicadas em **vermelho** possuem drenagem superficial;
2. Ruas indicadas em **azul** possuem drenagem profunda;
3. Coordenadas no sistema UTM, Datum SIRGAS2000, Zona 24L.

LEGENDA DA PLANTA BAIXA:		CONVENÇÃO:	
	SENTIDO DE ESCOAMENTO DA ÁGUA		RUIM (Dispositivo obstruído em mais de 50%)
	PONTO BAIXO		RAZOÁVEL (Dispositivo obstruído em menos de 50%)
	PONTO ALTO		BOM (Dispositivo livre de obstruções)
	BOCA DE LOBO SIMPLES	S - SIM N - NÃO	
	CAIXA COM GRELHA		
	CAIXA SEM GRELHA		
	GALERIA DE CONCRETO (Ø INDICADO EM MM)		
	GALERIA DE FERRO (Ø INDICADO EM MM)		
	POÇO DE VISITA DE DRENAGEM		
	DESCIDA D'ÁGUA		

00	EMISSÃO INICIAL	OUT/2022	RESP. TEC.
Nº	DISCRIMINAÇÃO	DATA	
	EMISSIONES		SIDCLEI TEIXEIRA MAGALHÃES - CREA Nº 180070675-8 D-PE

PROJETO : PLANO DE MACRODRENAGEM DE PETROLINA ASSUNTO : CADASTRO EXPEDITO DA MICRODRENAGEM LOCALIZAÇÃO : RUA ARARIPINA E RUA DOM INDÍLIO J. SOARES, BAIRRO CENTRO, PETROLINA/PE			
ESCALA:	INDICADA	ARQUIVO:	DESENHO Nº:
	PLANTA BAIXA	PDCA_MICRO_CENTRO	05 / 37



Meio-fio com sarjeta
E 335796 N 8960313

AVALIAÇÃO EXPEDITA	
Condições do dispositivo	N
Presença de sedimentos	N
Presença de entulho	N
Obstruções	S

Meio-fio com sarjeta
E 335796 N 8960313
Largura (LE) = 0,41 m

AVALIAÇÃO EXPEDITA	
Condições do dispositivo	N
Presença de sedimentos	N
Presença de entulho	N
Obstruções	N

Meio-fio com sarjeta
E 335868 N 8960319
Largura (LE) = 0,40 m

AVALIAÇÃO EXPEDITA	
Condições do dispositivo	N
Presença de sedimentos	N
Presença de entulho	N
Obstruções	N

Meio-fio com sarjeta
E 335796 N 8960313
Largura (LD) = 0,40 m

AVALIAÇÃO EXPEDITA	
Condições do dispositivo	N
Presença de sedimentos	N
Presença de entulho	N
Obstruções	N

Meio-fio com sarjeta
E 335869 N 8960317
Largura (LD) = 0,40 m

AVALIAÇÃO EXPEDITA	
Condições do dispositivo	N
Presença de sedimentos	N
Presença de entulho	N
Obstruções	N

Meio-fio com sarjeta
E 335953 N 8960306
Largura (LD) = 0,30 m

AVALIAÇÃO EXPEDITA	
Condições do dispositivo	N
Presença de sedimentos	N
Presença de entulho	N
Obstruções	N

Meio-fio com sarjeta
E 335935 N 8960309
Largura (LE) = 0,42 m

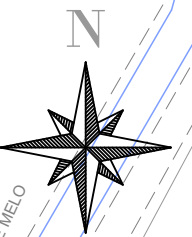
AVALIAÇÃO EXPEDITA	
Condições do dispositivo	N
Presença de sedimentos	N
Presença de entulho	N
Obstruções	S

LEGENDA DA PLANTA BAIXA:		CONVENÇÃO:	OBSERVAÇÕES:
	SENTIDO DE ESCOAMENTO DA ÁGUA	NOTA 1 - PÉSSIMO (Dispositivo danificado/ausente e/ou obstruído em mais de 50%)	1. Ruas indicadas em vermelho possuem drenagem superficial;
	PONTO BAIXO	NOTA 2 - RUIM (Obstrução provocada por rampas e calçadas)	2. Ruas indicadas em azul possuem drenagem profunda;
	PONTO ALTO	NOTA 3 - RAZOÁVEL (Obstrução por muita vegetação e/ou muito sedimento)	3. Coordenadas no sistema UTM, Datum SIRGAS2000, Zona 24L.
	S - SIM N - NÃO	NOTA 4 - BOM (Obstrução por lixo, vegetação rasa e/ou pouco sedimento)	
		NOTA 5 - ÓTIMO (Dispositivo em boas condições, livre de obstruções)	

00	EMISSIONAL	OUT/2022	RESP. TEC.
Nº	DISCRIMINAÇÃO	DATA	SIDCLEI TEIXEIRA MAGALHÃES - CREA Nº 180070675-8 D-PE
	EMISSIONAL		

00	EMISSIONAL	OUT/2022	RESP. TEC.
Nº	DISCRIMINAÇÃO	DATA	SIDCLEI TEIXEIRA MAGALHÃES - CREA Nº 180070675-8 D-PE
	EMISSIONAL		

PROJETO : PLANO DE MACRODRENAGEM DE PETROLINA ASSUNTO : CADASTRO EXPEDITO DA MICRODRENAGEM LOCALIZAÇÃO : RUA DOM INDÍLIO J. SOARES, BAIRRO CENTRO, PETROLINA/PE			
ESCALA:	INDICADA	ARQUIVO:	DESENHO Nº:
	PLANTA BAIXA	PDCA_MICRO_CENTRO	06 / 37



Meio-fio com sarjeta
E 335632 N 8960456

AVALIAÇÃO EXPEDITA	
Condições do dispositivo	N
Presença de sedimentos	N
Presença de entulho	N
Obstruções	S



Meio-fio com sarjeta
E 335633 N 8960456
Largura (LE) = 0,20 m

AVALIAÇÃO EXPEDITA	
Condições do dispositivo	N
Presença de sedimentos	N
Presença de entulho	N
Obstruções	S



Meio-fio com sarjeta
E 335836 N 8960411
Largura (LE) = 0,20 m

AVALIAÇÃO EXPEDITA	
Condições do dispositivo	N
Presença de sedimentos	N
Presença de entulho	N
Obstruções	S



Meio-fio com sarjeta
E 335629 N 8960457
Largura (LD) = 0,20 m

AVALIAÇÃO EXPEDITA	
Condições do dispositivo	N
Presença de sedimentos	N
Presença de entulho	N
Obstruções	S



Meio-fio com sarjeta
E 335629 N 8960457
Largura (LD) = 0,20 m

AVALIAÇÃO EXPEDITA	
Condições do dispositivo	N
Presença de sedimentos	N
Presença de entulho	N
Obstruções	S



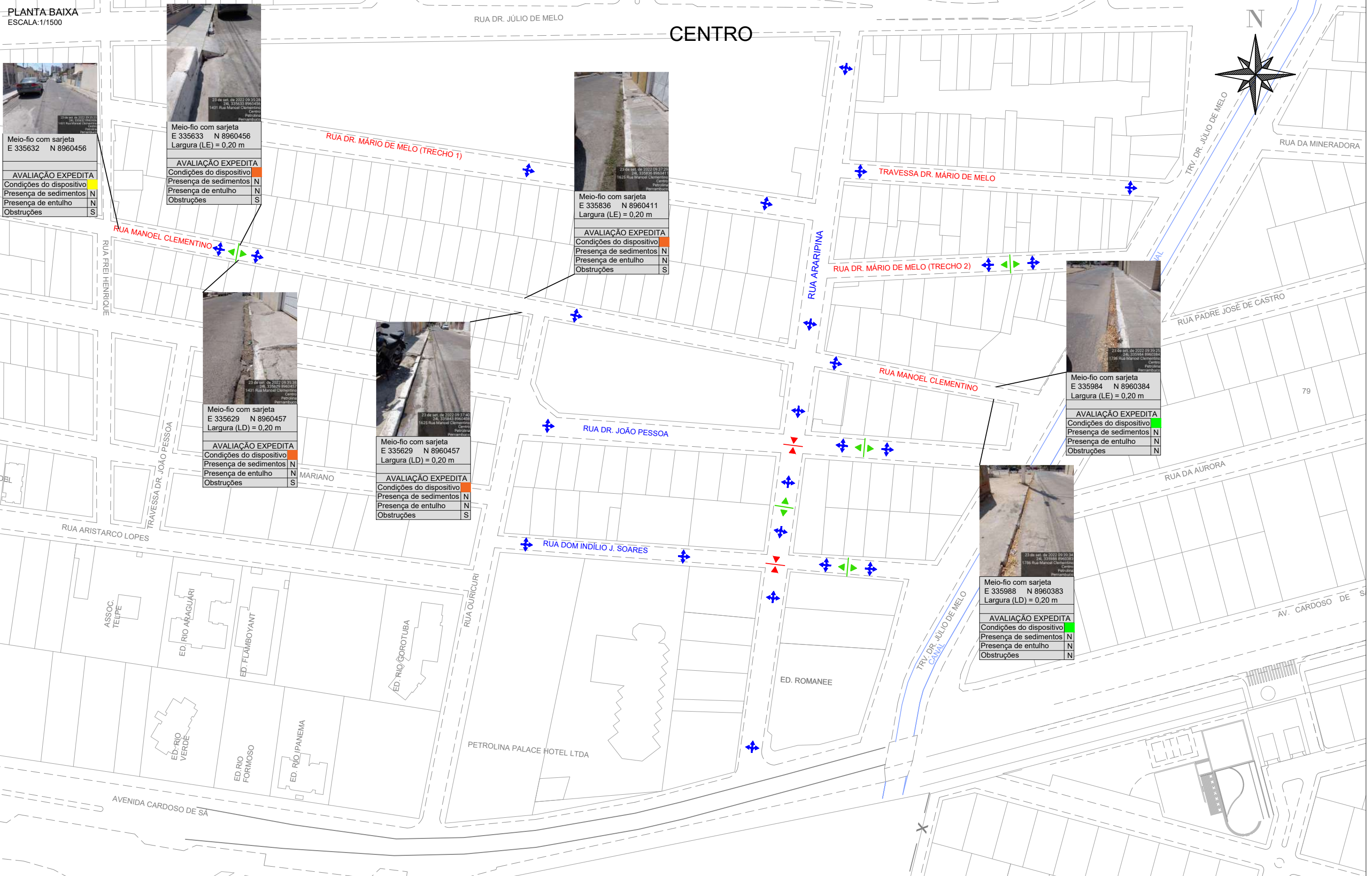
Meio-fio com sarjeta
E 335984 N 8960384
Largura (LE) = 0,20 m

AVALIAÇÃO EXPEDITA	
Condições do dispositivo	N
Presença de sedimentos	N
Presença de entulho	N
Obstruções	N



Meio-fio com sarjeta
E 335988 N 8960383
Largura (LD) = 0,20 m

AVALIAÇÃO EXPEDITA	
Condições do dispositivo	N
Presença de sedimentos	N
Presença de entulho	N
Obstruções	N



LEGENDA DA PLANTA BAIXA:

CONVENÇÃO:	OBSERVAÇÕES:
SENTIDO DE ESCOAMENTO DA ÁGUA	1. Ruas indicadas em vermelho possuem drenagem superficial;
PONTO BAIXO	2. Ruas indicadas em azul possuem drenagem profunda;
PONTO ALTO	3. Coordenadas no sistema UTM, Datum SIRGAS2000, Zona 24L.
NOTA 1 - PÉSSIMO (Dispositivo danificado/ausente e/ou obstruído em mais de 50%)	
NOTA 2 - RUIM (Obstrução provocada por rampas e calçadas)	
NOTA 3 - RAZOÁVEL (Obstrução por muita vegetação e/ou muito sedimento)	
NOTA 4 - BOM (Obstrução por lixo, vegetação rasa e/ou pouco sedimento)	
NOTA 5 - ÓTIMO (Dispositivo em boas condições, livre de obstruções)	
S - SIM N - NÃO	

00	EMISSÃO INICIAL	OUT/2022	RESP.TEC.
Nº	DISCRIMINAÇÃO	DATA	SIDCLEI TEIXEIRA MAGALHÃES - CREA Nº 180070675-8 D-PE
EMISSIONES			

PROJETO :	PLANO DE MACRODRENAGEM DE PETROLINA
ASSUNTO :	CADASTRO EXPEDITO DA MICRODRENAGEM
LOCALIZAÇÃO :	RUA MANOEL CLEMENTINO, BAIRRO CENTRO, PETROLINA/PE
ESCALA:	INDICADA
ARQUIVO:	PLANTA BAIXA
DESENHO Nº:	07 / 37

SECRETARIA DE INFRAESTRUTURA E MOBILIDADE

PDCA Engenharia Ltda.
www.pdca.eng.br
pdca@pdca.eng.br

PROJETO : PLANO DE MACRODRENAGEM DE PETROLINA
ASSUNTO : CADASTRO EXPEDITO DA MICRODRENAGEM
LOCALIZAÇÃO : RUA MANOEL CLEMENTINO, BAIRRO CENTRO, PETROLINA/PE
ESCALA: INDICADA
ARQUIVO: PDCA_MICRO_CENTRO
DESENHO Nº: 07 / 37