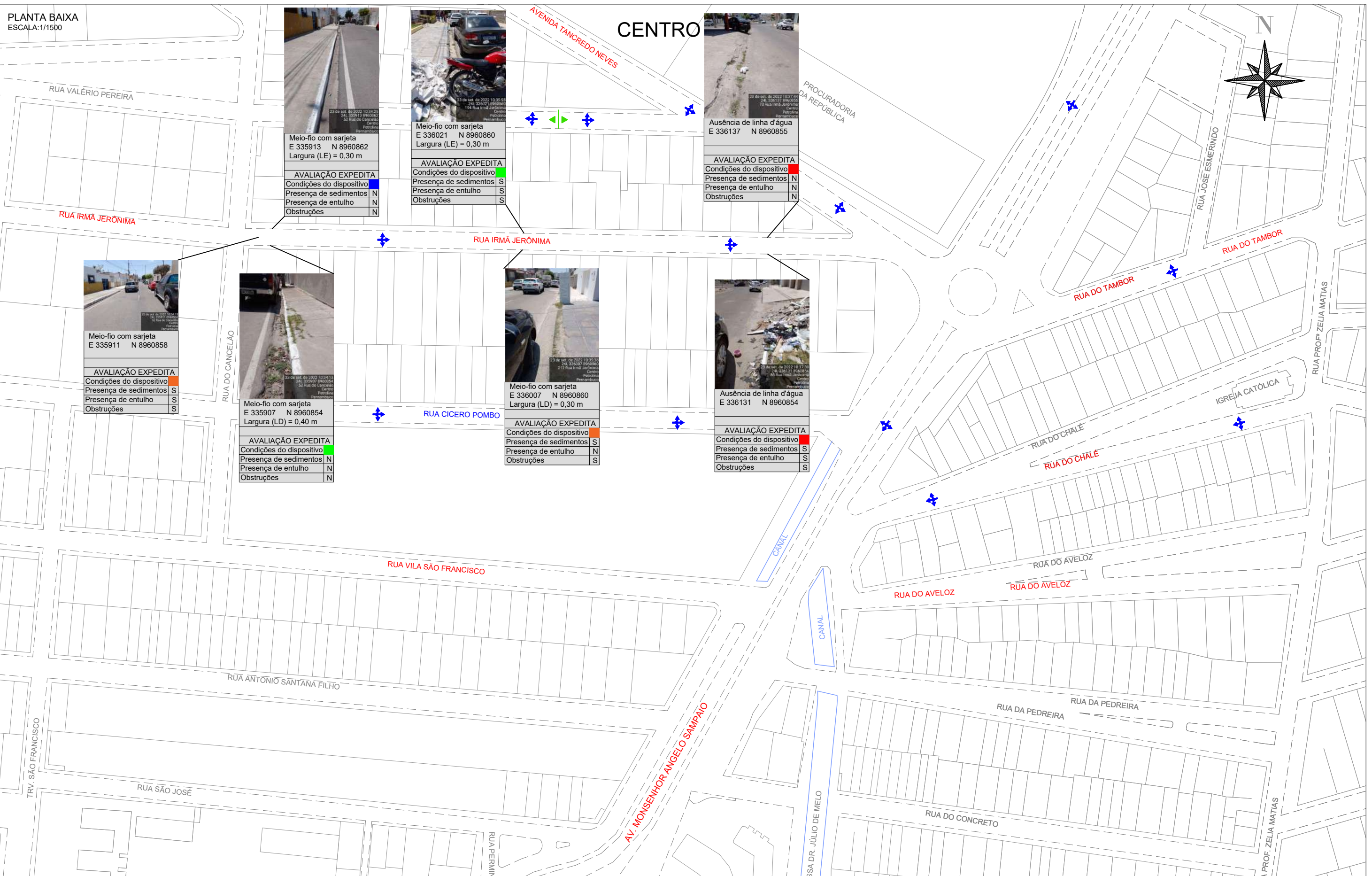
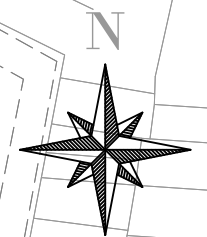


CENTRO



Meio-fio com sarjeta E 335913 N 8960862 Largura (LE) = 0,30 m	
AVALIAÇÃO EXPEDITA	
Condições do dispositivo	S
Presença de sedimentos	N
Presença de entulho	N
Obstruções	N



Meio-fio com sarjeta E 336021 N 8960860 Largura (LE) = 0,30 m	
AVALIAÇÃO EXPEDITA	
Condições do dispositivo	S
Presença de sedimentos	S
Presença de entulho	S
Obstruções	S



Ausência de linha d'água E 336137 N 8960855	
AVALIAÇÃO EXPEDITA	
Condições do dispositivo	S
Presença de sedimentos	N
Presença de entulho	N
Obstruções	N



Meio-fio com sarjeta E 335911 N 8960858	
AVALIAÇÃO EXPEDITA	
Condições do dispositivo	S
Presença de sedimentos	S
Presença de entulho	S
Obstruções	S



Meio-fio com sarjeta E 335907 N 8960854 Largura (LD) = 0,40 m	
AVALIAÇÃO EXPEDITA	
Condições do dispositivo	S
Presença de sedimentos	N
Presença de entulho	N
Obstruções	N



Meio-fio com sarjeta E 336007 N 8960860 Largura (LD) = 0,30 m	
AVALIAÇÃO EXPEDITA	
Condições do dispositivo	S
Presença de sedimentos	S
Presença de entulho	N
Obstruções	S



Ausência de linha d'água E 336131 N 8960854	
AVALIAÇÃO EXPEDITA	
Condições do dispositivo	S
Presença de sedimentos	S
Presença de entulho	S
Obstruções	S

<b>LEGENDA DA PLANTA BAIXA:</b> SENTIDO DE ESCOAMENTO DA ÁGUA PONTO BAIXO PONTO ALTO		<b>CONVENÇÃO:</b> NOTA 1 - PÉSSIMO (Dispositivo danificado/ausente e/ou obstruído em mais de 50%) NOTA 2 - RUIM (Obstrução provocada por rampas e calçadas) NOTA 3 - RAZOÁVEL (Obstrução por muita vegetação e/ou muito sedimento) NOTA 4 - BOM (Obstrução por lixo, vegetação rasa e/ou pouco sedimento) NOTA 5 - ÓTIMO (Dispositivo em boas condições, livre de obstruções) S - SIM N - NÃO		<b>OBSERVAÇÕES:</b> 1. Ruas indicadas em <b>vermelho</b> possuem drenagem superficial; 2. Ruas indicadas em <b>azul</b> possuem drenagem profunda; 3. Coordenadas no sistema UTM, Datum SIRGAS2000, Zona 24L.		00 EMISSÃO INICIAL Nº DISCRIMINAÇÃO EMISSÕES		OUT/2022 DATA		RESP.TEC. SIDCLEI TEIXEIRA MAGALHÃES - CREA Nº 180070675-8 D-PE		 SECRETARIA DE INFRAESTRUTURA E MOBILIDADE PROJETO : PLANO DE MACRODRENAGEM DE PETROLINA ASSUNTO : CADASTRO EXPEDITO DA MICRODRENAGEM LOCALIZAÇÃO : RUA IRMÃ JERÔNIMA, BAIRRO CENTRO, PETROLINA/PE ESCALA: INDICADA PLANTA BAIXA		 PDCA Engenharia Ltda. www.pdca.eng.br pdca@pdca.eng.br ARQUIVO: PDCA_MICRO_CENTRO DESENHO Nº: 14 / 37	
---	--	---	--	--	--	--	--	------------------	--	--	--	--	--	---	--



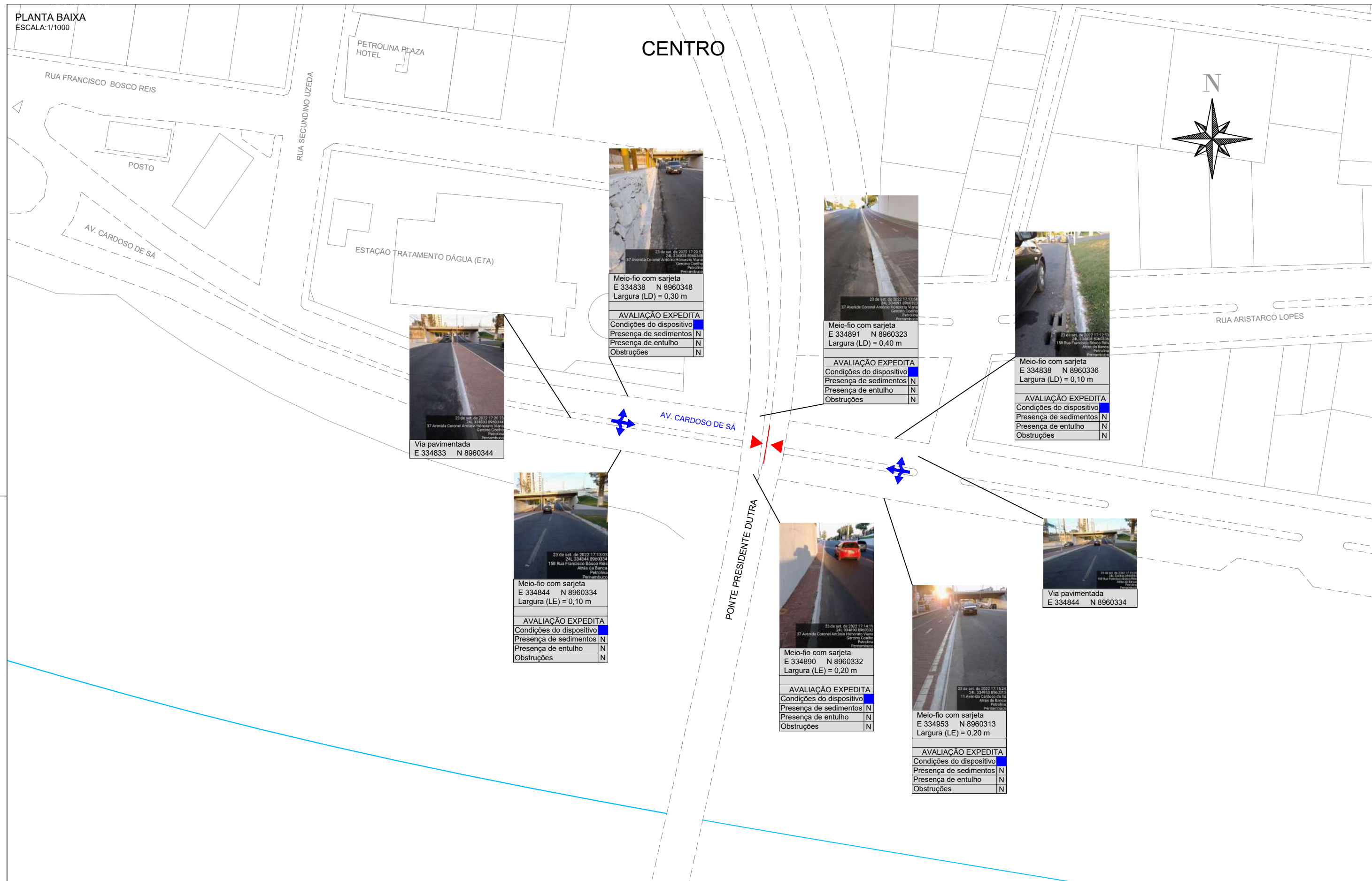
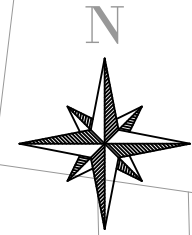






PLANTA BAIXA  
ESCALA:1/1000

CENTRO



23 de set. de 2022 17:20:51  
26, 334838 Avenida  
37 Avenida Coronel Antônio Honorato Vianna  
Geometria Cordeiro  
Petrolina  
Pernambuco

Meio-fio com sarjeta  
E 334838 N 8960348  
Largura (LD) = 0,30 m

AVALIAÇÃO EXPEDITA	
Condições do dispositivo	N
Presença de sedimentos	N
Presença de entulho	N
Obstruções	N

23 de set. de 2022 17:13:58  
26, 334891 Avenida  
37 Avenida Coronel Antônio Honorato Vianna  
Geometria Cordeiro  
Petrolina  
Pernambuco

Meio-fio com sarjeta  
E 334891 N 8960323  
Largura (LD) = 0,40 m

AVALIAÇÃO EXPEDITA	
Condições do dispositivo	N
Presença de sedimentos	N
Presença de entulho	N
Obstruções	N

23 de set. de 2022 17:12:53  
26, 334838 Avenida  
158 Rua Francisco Bosco Reis  
Atílio da Barros  
Petrolina  
Pernambuco

Meio-fio com sarjeta  
E 334838 N 8960336  
Largura (LD) = 0,10 m

AVALIAÇÃO EXPEDITA	
Condições do dispositivo	N
Presença de sedimentos	N
Presença de entulho	N
Obstruções	N

23 de set. de 2022 17:20:39  
26, 334833 Avenida  
37 Avenida Coronel Antônio Honorato Vianna  
Geometria Cordeiro  
Petrolina  
Pernambuco

Via pavimentada  
E 334833 N 8960344

23 de set. de 2022 17:13:03  
26, 334844 Avenida  
158 Rua Francisco Bosco Reis  
Atílio da Barros  
Petrolina  
Pernambuco

Meio-fio com sarjeta  
E 334844 N 8960334  
Largura (LE) = 0,10 m

AVALIAÇÃO EXPEDITA	
Condições do dispositivo	N
Presença de sedimentos	N
Presença de entulho	N
Obstruções	N

23 de set. de 2022 17:14:19  
26, 334890 Avenida  
37 Avenida Coronel Antônio Honorato Vianna  
Geometria Cordeiro  
Petrolina  
Pernambuco

Meio-fio com sarjeta  
E 334890 N 8960332  
Largura (LE) = 0,20 m

AVALIAÇÃO EXPEDITA	
Condições do dispositivo	N
Presença de sedimentos	N
Presença de entulho	N
Obstruções	N

23 de set. de 2022 17:15:24  
26, 334953 Avenida  
11 Avenida Coronel Antônio Honorato Vianna  
Atílio da Barros  
Petrolina  
Pernambuco

Meio-fio com sarjeta  
E 334953 N 8960313  
Largura (LE) = 0,20 m

AVALIAÇÃO EXPEDITA	
Condições do dispositivo	N
Presença de sedimentos	N
Presença de entulho	N
Obstruções	N

23 de set. de 2022 17:13:03  
26, 334844 Avenida  
158 Rua Francisco Bosco Reis  
Atílio da Barros  
Petrolina  
Pernambuco

Via pavimentada  
E 334844 N 8960334

	SENTIDO DE ESCOAMENTO DA ÁGUA		
	PONTO BAIXO		
	PONTO ALTO		
	NOTA 1 - PÉSSIMO (Dispositivo danificado/ausente e/ou obstruído em mais de 50%)		
	NOTA 2 - RUIM (Obstrução provocada por rampas e calçadas)		
	NOTA 3 - RAZOÁVEL (Obstrução por muita vegetação e/ou muito sedimento)		
	NOTA 4 - BOM (Obstrução por lixo, vegetação rasa e/ou pouco sedimento)		
	NOTA 5 - ÓTIMO (Dispositivo em boas condições, livre de obstruções)		
S - SIM	N - NÃO		

OBSERVAÇÕES:			
1. Ruas indicadas em vermelho	possuem drenagem superficial;		
2. Ruas indicadas em azul	possuem drenagem profunda;		
3. Coordenadas no sistema UTM, Datum SIRGAS2000, Zona 24L.			
00	EMISSION INICIAL	OUT/2022	
Nº	DISCRIMINAÇÃO	DATA	
	EMISSIONS		

RESP.TEC.	SIDCLEI TEIXEIRA MAGALHÃES - CREA Nº 180070675-8-D-PE
-----------	---



PROJETO : PLANO DE MACRODRENAGEM DE PETROLINA			
ASSUNTO : CADASTRO EXPEDITO DA MICRODRENAGEM			
LOCALIZAÇÃO : AVENIDA CARDOSO DE SÁ - PONTE PRESIDENTE DUTRA, BAIRRO CENTRO, PETROLINA/PE			
ESCALA:	INDICADA	ARQUIVO:	DESENHO Nº:
	PLANTA BAIXA	PDCA_MICRO_CENTRO	19 / 37