
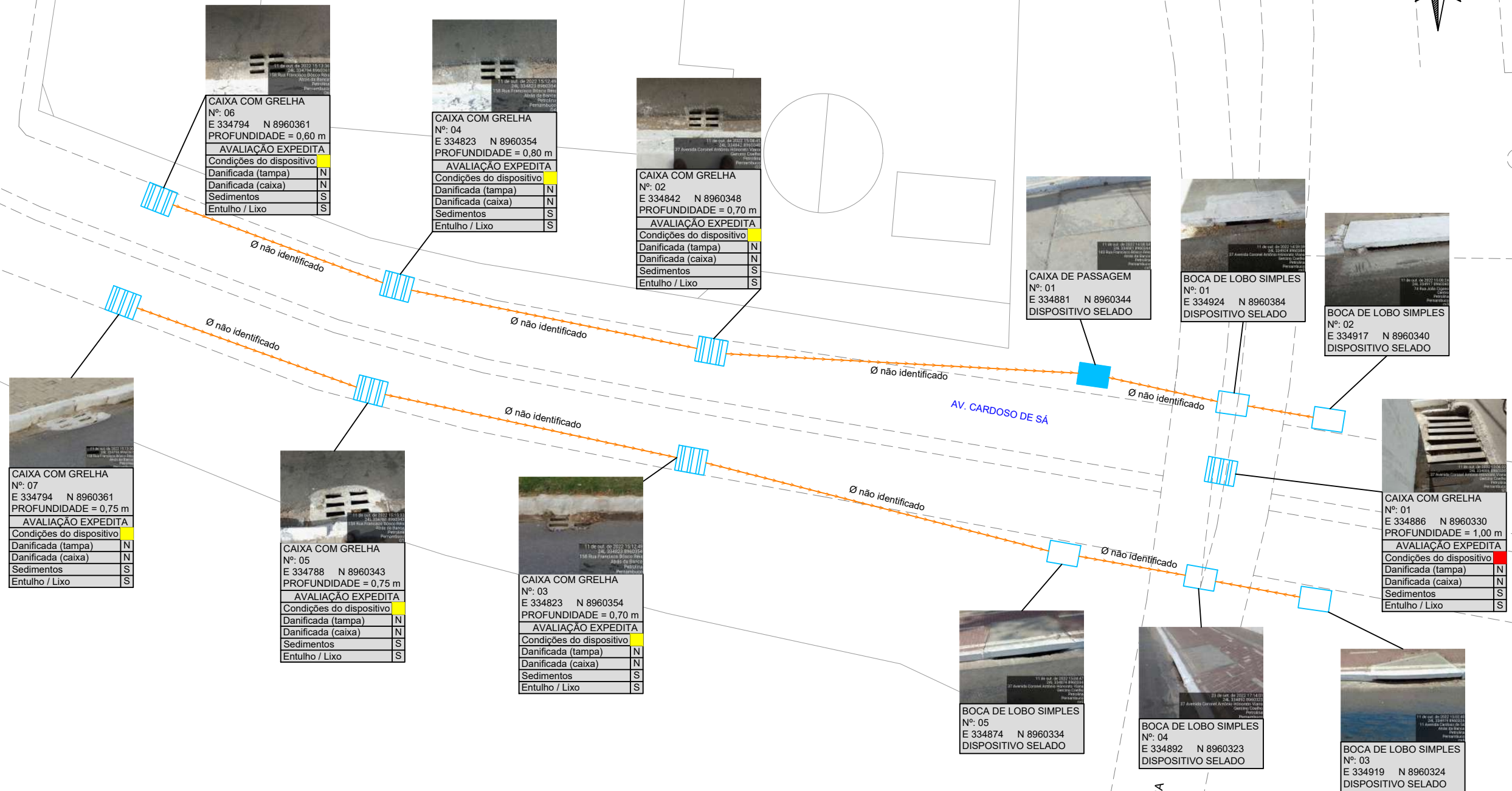


CENTRO



ESTAÇÃO TRATAMENTO D'ÁGUA (ETA)



CAIXA COM GRELHA	
Nº: 06	
E 334794 N 8960361	
PROFUNDIDADE = 0,60 m	
AVALIAÇÃO EXPEDITA	
Condições do dispositivo	
Danificada (tampa)	N
Danificada (caixa)	N
Sedimentos	S
Entulho / Lixo	S



CAIXA COM GRELHA	
Nº: 04	
E 334823 N 8960354	
PROFUNDIDADE = 0,80 m	
AVALIAÇÃO EXPEDITA	
Condições do dispositivo	
Danificada (tampa)	N
Danificada (caixa)	N
Sedimentos	S
Entulho / Lixo	S



CAIXA COM GRELHA	
Nº: 02	
E 334842 N 8960348	
PROFUNDIDADE = 0,70 m	
AVALIAÇÃO EXPEDITA	
Condições do dispositivo	
Danificada (tampa)	N
Danificada (caixa)	N
Sedimentos	S
Entulho / Lixo	S



CAIXA DE PASSAGEM	
Nº: 01	
E 334881 N 8960344	
DISPOSITIVO SELADO	



BOCA DE LOBO SIMPLES	
Nº: 01	
E 334924 N 8960384	
DISPOSITIVO SELADO	



BOCA DE LOBO SIMPLES	
Nº: 02	
E 334917 N 8960340	
DISPOSITIVO SELADO	



CAIXA COM GRELHA	
Nº: 07	
E 334794 N 8960361	
PROFUNDIDADE = 0,75 m	
AVALIAÇÃO EXPEDITA	
Condições do dispositivo	
Danificada (tampa)	N
Danificada (caixa)	N
Sedimentos	S
Entulho / Lixo	S



CAIXA COM GRELHA	
Nº: 05	
E 334788 N 8960343	
PROFUNDIDADE = 0,75 m	
AVALIAÇÃO EXPEDITA	
Condições do dispositivo	
Danificada (tampa)	N
Danificada (caixa)	N
Sedimentos	S
Entulho / Lixo	S



CAIXA COM GRELHA	
Nº: 03	
E 334823 N 8960354	
PROFUNDIDADE = 0,70 m	
AVALIAÇÃO EXPEDITA	
Condições do dispositivo	
Danificada (tampa)	N
Danificada (caixa)	N
Sedimentos	S
Entulho / Lixo	S



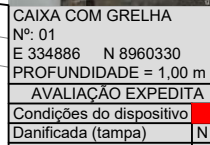
BOCA DE LOBO SIMPLES	
Nº: 05	
E 334874 N 8960334	
DISPOSITIVO SELADO	



BOCA DE LOBO SIMPLES	
Nº: 04	
E 334892 N 8960323	
DISPOSITIVO SELADO	



BOCA DE LOBO SIMPLES	
Nº: 03	
E 334919 N 8960324	
DISPOSITIVO SELADO	



CAIXA COM GRELHA	
Nº: 01	
E 334886 N 8960330	
PROFUNDIDADE = 1,00 m	
AVALIAÇÃO EXPEDITA	
Condições do dispositivo	
Danificada (tampa)	N
Danificada (caixa)	N
Sedimentos	S
Entulho / Lixo	S

OBSERVAÇÕES:

1. Ruas indicadas em **vermelho** possuem drenagem superficial;
2. Ruas indicadas em **azul** possuem drenagem profunda;
3. Coordenadas no sistema UTM, Datum SIRGAS2000, Zona 24L.

LEGENDA DA PLANTA BAIXA:

- SENTIDO DE ESCOAMENTO DA ÁGUA
- PONTO BAIXO
- PONTO ALTO
- BOCA DE LOBO SIMPLES
- CAIXA COM GRELHA
- CAIXA SEM GRELHA
- GALERIA DE CONCRETO (Ø INDICADO EM MM)
- GALERIA DE FERRO (Ø INDICADO EM MM)
- POÇO DE VISITA DE DRENAGEM
- DESCIDA D'ÁGUA

CONVENÇÃO:

- RUIM (Dispositivo obstruído em mais de 50%)
- RAZOÁVEL (Dispositivo obstruído em menos de 50%)
- BOM (Dispositivo livre de obstruções)
- S - SIM N - NÃO


00	EMISSION INICIAL	OUT/2022	RESP.TEC.
Nº	DISCRIMINAÇÃO	DATA	SIDCLEI TEIXEIRA MAGALHÃES - CREA Nº 180070675-8 D-PE
EMISSIONES			



PROJETO : PLANO DE MACRODRENAGEM DE PETROLINA			
ASSUNTO : CADASTRO EXPEDITO DA MICRODRENAGEM			
LOCALIZAÇÃO : RUA DOS INDUSTRIÁRIOS, BAIRRO ATRÁS DA BANCA, PETROLINA/PE			
ESCALA:	ARQUIVO:	DESENHO Nº:	
INDICADA	PLANTA BAIXA	PDCA_MICRO_CENTRO	20 / 37

PLANTA BAIXA
ESCALA:1/1500

PALHINHAS



Via pavimentada
E 332802 N 8961279



Via não pavimentada
E 332903 N 8961317



Via não pavimentada
E 332859 N 8961281



(LE) Ausência de sarjeta
E 332809 N 8961283



Meio-fio com sarjeta
E 332799 N 8961278
Largura (LD) = 0,45 m

AVALIAÇÃO EXPEDITA	
Condições do dispositivo	
Presença de sedimentos	N
Presença de entulho	N
Obstruções	N



Meio-fio com sarjeta
E 333063 N 8961038
Largura (LD) = 0,45 m

AVALIAÇÃO EXPEDITA	
Condições do dispositivo	
Presença de sedimentos	N
Presença de entulho	N
Obstruções	N



(LE) Meio-fio sem sarjeta
E 333074 N 8961046



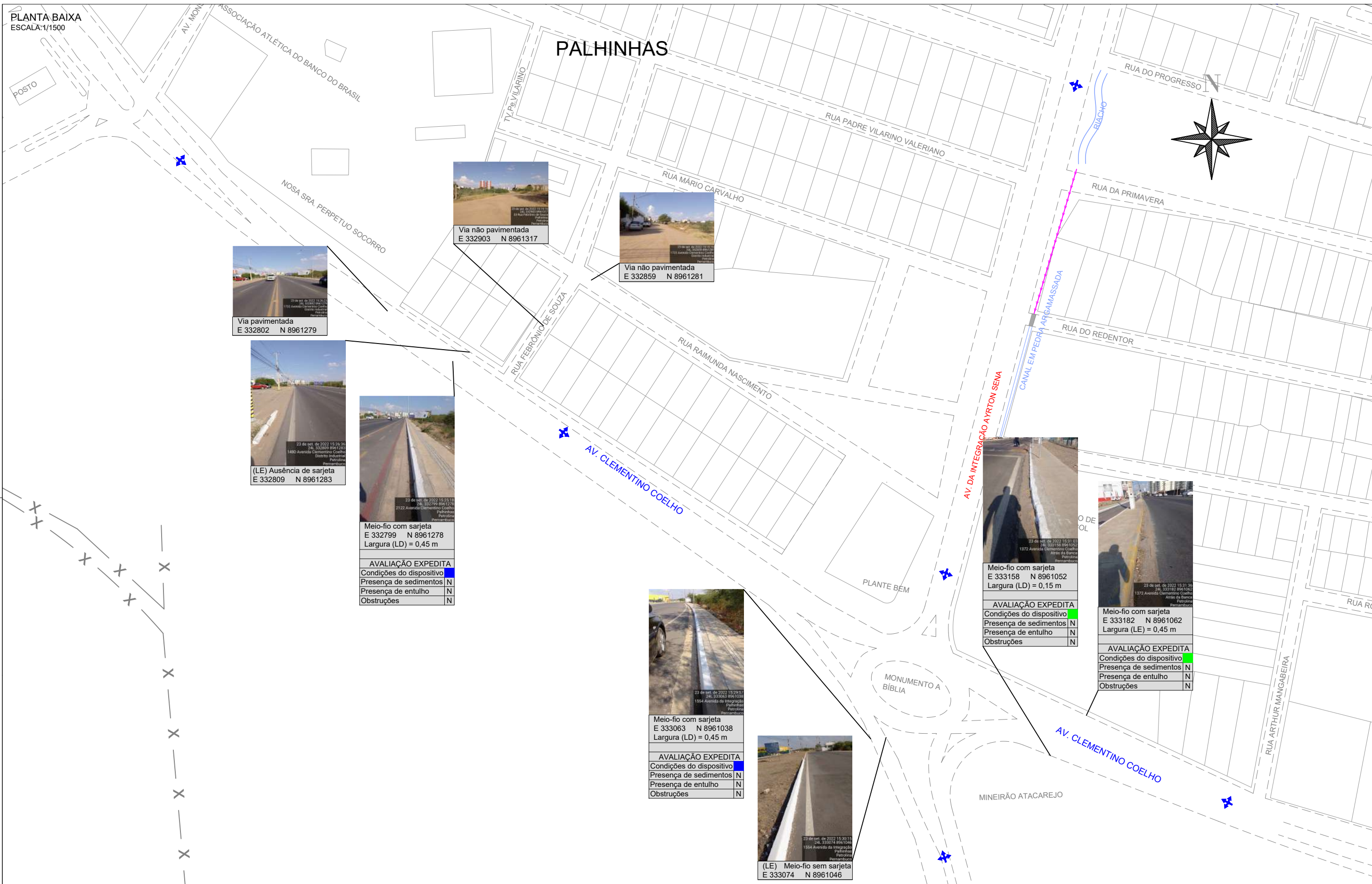
Meio-fio com sarjeta
E 333158 N 8961052
Largura (LD) = 0,15 m

AVALIAÇÃO EXPEDITA	
Condições do dispositivo	
Presença de sedimentos	N
Presença de entulho	N
Obstruções	N



Meio-fio com sarjeta
E 333182 N 8961062
Largura (LE) = 0,45 m

AVALIAÇÃO EXPEDITA	
Condições do dispositivo	
Presença de sedimentos	N
Presença de entulho	N
Obstruções	N



LEGENDA DA PLANTA BAIXA:

	SENTIDO DE ESCOAMENTO DA ÁGUA
	PONTO BAIXO
	PONTO ALTO

CONVENÇÃO:

	NOTA 1 - PÉSSIMO (Dispositivo danificado/ausente e/ou obstruído em mais de 50%)
	NOTA 2 - RUIM (Obstrução provocada por rampas e calçadas)
	NOTA 3 - RAZOÁVEL (Obstrução por muita vegetação e/ou muito sedimento)
	NOTA 4 - BOM (Obstrução por lixo, vegetação rasa e/ou pouco sedimento)
	NOTA 5 - ÓTIMO (Dispositivo em boas condições, livre de obstruções)
S - SIM	N - NÃO

OBSERVAÇÕES:

- Ruas indicadas em **vermelho** possuem drenagem superficial;
- Ruas indicadas em **azul** possuem drenagem profunda;
- Coordenadas no sistema UTM, Datum SIRGAS2000, Zona 24L.

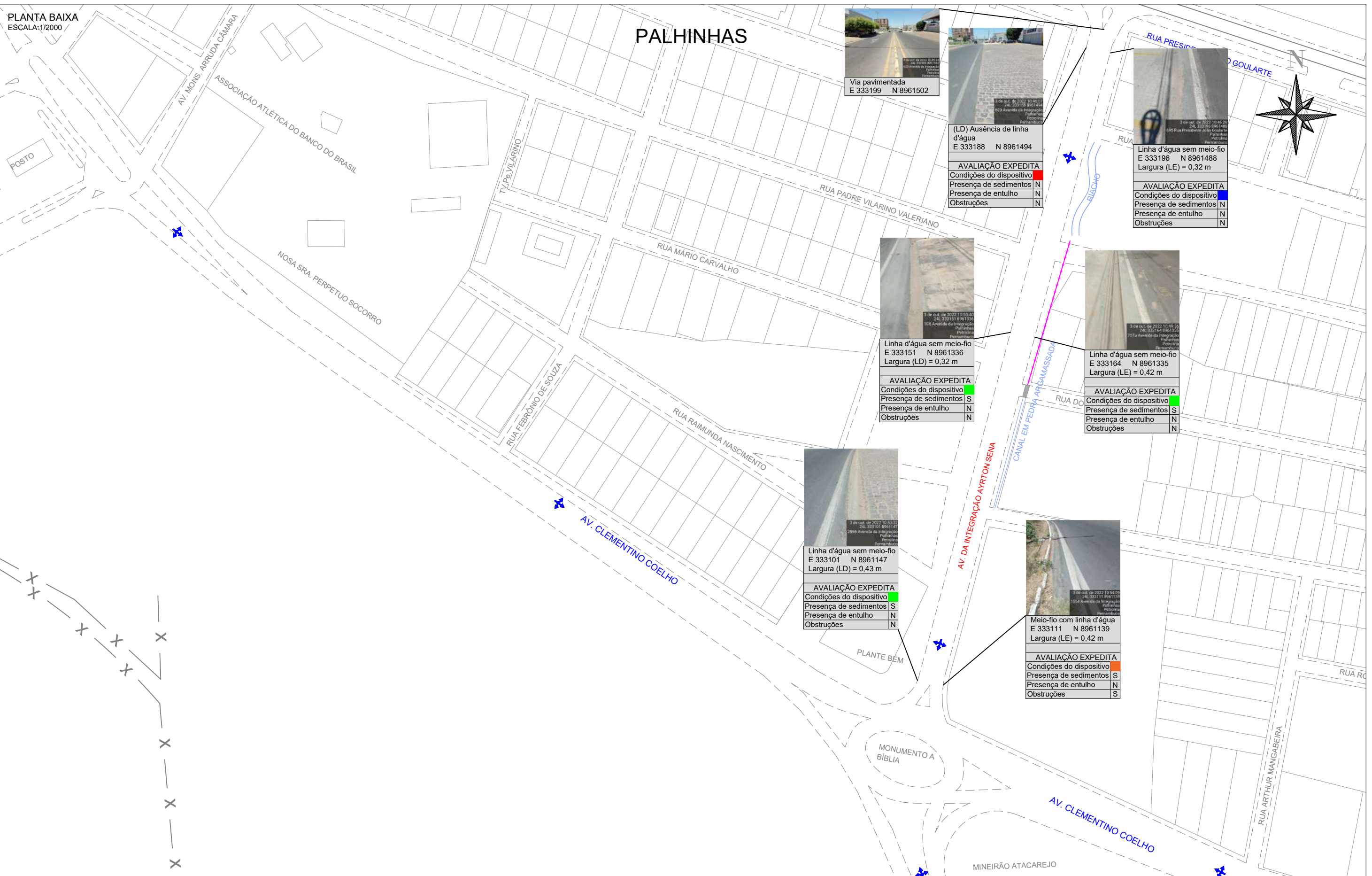
00	EMISSÃO INICIAL	OUT/2022	RESP.TEC.
Nº	DISCRIMINAÇÃO	DATA	SIDCLEI TEIXEIRA MAGALHÃES - CREA Nº 180070675-8 D-PE
EMISSIONES			



PROJETO : PLANO DE MACRODRENAGEM DE PETROLINA			
ASSUNTO : CADASTRO EXPEDITO DA MICRODRENAGEM			
LOCALIZAÇÃO : AVENIDA CLEMENTINO COELHO, BAIRRO PALHINHAS, PETROLINA/PE			
ESCALA:	INDICADA	PLANTA BAIXA	ARQUIVO: PDCA_MICRO_CENTRO
			DESENHO Nº: 21 / 37

PLANTA BAIXA
ESCALA: 1/2000

PALHINHAS



AVALIAÇÃO EXPEDITA	
Condições do dispositivo	N
Presença de sedimentos	N
Presença de entulho	N
Obstruções	N

AVALIAÇÃO EXPEDITA	
Condições do dispositivo	N
Presença de sedimentos	N
Presença de entulho	N
Obstruções	N

AVALIAÇÃO EXPEDITA	
Condições do dispositivo	S
Presença de sedimentos	S
Presença de entulho	N
Obstruções	N

AVALIAÇÃO EXPEDITA	
Condições do dispositivo	S
Presença de sedimentos	S
Presença de entulho	N
Obstruções	N

AVALIAÇÃO EXPEDITA	
Condições do dispositivo	S
Presença de sedimentos	S
Presença de entulho	N
Obstruções	N

AVALIAÇÃO EXPEDITA	
Condições do dispositivo	S
Presença de sedimentos	S
Presença de entulho	N
Obstruções	S

<p>LEGENDA DA PLANTA BAIXA:</p> <p>SENTIDO DE ESCOAMENTO DA ÁGUA</p> <p>PONTO BAIXO</p> <p>PONTO ALTO</p>	<p>CONVENÇÃO:</p> <p>NOTA 1 - PÉSSIMO (Dispositivo danificado/ausente e/ou obstruído em mais de 50%)</p> <p>NOTA 2 - RUIM (Obstrução provocada por rampas e calçadas)</p> <p>NOTA 3 - RAZOÁVEL (Obstrução por muita vegetação e/ou muito sedimento)</p> <p>NOTA 4 - BOM (Obstrução por lixo, vegetação rasa e/ou pouco sedimento)</p> <p>NOTA 5 - ÓTIMO (Dispositivo em boas condições, livre de obstruções)</p> <p>S - SIM N - NÃO</p>	<p>OBSERVAÇÕES:</p> <p>1. Ruas indicadas em vermelho possuem drenagem superficial;</p> <p>2. Ruas indicadas em azul possuem drenagem profunda;</p> <p>3. Coordenadas no sistema UTM, Datum SIRGAS2000, Zona 24L.</p>
---	---	--

00	EMIÇÃO INICIAL	OUT/2022	RESP.TEC.
Nº	DISCRIMINAÇÃO	DATA	SIDCLEI TEIXEIRA MAGALHÃES - CREA Nº 180070675-8 D-PE
EMIÇÕES			

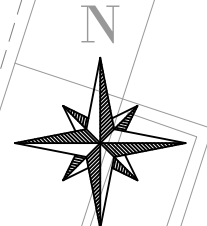
PETROLINA
PREFEITURA

pdca
engenharia

PROJETO : PLANO DE MACRODRENAGEM DE PETROLINA
 ASSUNTO : CADASTRO EXPEDITO DA MICRODRENAGEM
 LOCALIZAÇÃO : AVENIDA CLEMENTINO COELHO, BAIRRO PALHINHAS, PETROLINA/PE

ESCALA: INDICADA	PLANTA BAIXA	ARQUIVO: PDCA_MICRO_CENTRO	DESENHO Nº: 22 / 37
---------------------	--------------	-------------------------------	------------------------

PALHINHAS



DESCIDA D'ÁGUA	
Nº: 01	
E 332648 N 8961398	
Base x Alt. = 1,00m x 0,13m	
AVALIAÇÃO EXPEDITA	
Condições do dispositivo	
Danificada (tampa)	N
Danificada (caixa)	N
Sedimentos	N
Entulho / Lixo	S

NOSA SRA. PERPETUO SOCORRO

TV-PA VILARINO

RUA MÁRIO CARVA



DESCIDA D'ÁGUA	
Nº: 02	
E 332839 N 8961244	
Base x Alt. = 1,10m x 0,13m	
AVALIAÇÃO EXPEDITA	
Condições do dispositivo	
Danificada (tampa)	N
Danificada (caixa)	N
Sedimentos	S
Entulho / Lixo	S

RUA FEBRÔNIO DE SOUZA

RUA RAIMUNDO



DESCIDA D'ÁGUA	
Nº: 03	
E 333009 N 8961125	
Base x Alt. = 1,15m x 0,10m	
AVALIAÇÃO EXPEDITA	
Condições do dispositivo	
Danificada (tampa)	N
Danificada (caixa)	N
Sedimentos	N
Entulho / Lixo	N

AV. CLEMENTINO COELHO

OBSERVAÇÕES:
1. Ruas indicadas em **vermelho** possuem drenagem superficial;
2. Ruas indicadas em **azul** possuem drenagem profunda;
3. Coordenadas no sistema UTM, Datum SIRGAS2000, Zona 24L.

LEGENDA DA PLANTA BAIXA:

- SENTIDO DE ESCOAMENTO DA ÁGUA
- PONTO BAIXO
- PONTO ALTO
- BOCA DE LOBO SIMPLES
- CAIXA COM GRELHA
- CAIXA SEM GRELHA
- GALERIA DE CONCRETO (Ø INDICADO EM MM)
- GALERIA DE FERRO (Ø INDICADO EM MM)
- POÇO DE VISITA DE DRENAGEM
- DESCIDA D'ÁGUA

CONVENÇÃO:


- RUIM (Dispositivo obstruído em mais de 50%)
- RAZOÁVEL (Dispositivo obstruído em menos de 50%)
- BOM (Dispositivo livre de obstruções)
- S - SIM N - NÃO

00	EMISSIONAL INICIAL	OUT/2022
Nº	DISCRIMINAÇÃO	DATA
EMISSIONAL		

RESP.TEC.	SIDCLEI TEIXEIRA MAGALHÃES - CREA Nº 180070675-8 D-PE
-----------	---



PROJETO : PLANO DE MACRODRENAGEM DE PETROLINA			
ASSUNTO : CADASTRO EXPEDITO DA MICRODRENAGEM			
LOCALIZAÇÃO : RUA DOS INDUSTRIÁRIOS, BAIRRO ATRÁS DA BANCA, PETROLINA/PE			
ESCALA:	INDICADA	PLANTA BAIXA	ARQUIVO:
			PDCA_MICRO_CENTRO
			DESENHO Nº:
			23 / 37



AV. CEL. HONORATO VIANA

HAVAN

RUA AGUA BRANCA

RUA MAU



CAIXA COM GRELHA	
Nº: 02	
E 333220	N 8961494
PROFUNDIDADE = 0,85 m	
AVALIAÇÃO EXPEDITA	
Condições do dispositivo	
Danificada (tampa)	N
Danificada (caixa)	N
Sedimentos	S
Entulho / Lixo	S



CAIXA DE PASSAGEM	
Nº: 01	
E 333220	N 8961494
DISPOSITIVO SELADO	



CAIXA COM GRELHA	
Nº: 03	
E 333202	N 8961440
PROFUNDIDADE = 1,20 m	
AVALIAÇÃO EXPEDITA	
Condições do dispositivo	
Danificada (tampa)	N
Danificada (caixa)	N
Sedimentos	N
Entulho / Lixo	N



CAIXA COM GRELHA	
Nº: 01	
E 333234	N 8961493
PROFUNDIDADE = 0,85 m	
AVALIAÇÃO EXPEDITA	
Condições do dispositivo	
Danificada (tampa)	N
Danificada (caixa)	N
Sedimentos	S
Entulho / Lixo	S

Ø1000

Ø1000

Ø1000

Ø1000

Ø1000

RUA PRESIDENTE JOÃO GOULARTE

RUA DO PROGRESSO

RUA PADRE VILARINO VALERIANO

RUA DA PRIMAVERA



RIACHO

IGREJA

OBSERVAÇÕES:

1. Ruas indicadas em **vermelho** possuem drenagem superficial;
2. Ruas indicadas em **azul** possuem drenagem profunda;
3. Coordenadas no sistema UTM, Datum SIRGAS2000, Zona 24L.

LEGENDA DA PLANTA BAIXA:

- SENTIDO DE ESCOAMENTO DA ÁGUA
- PONTO BAIXO
- PONTO ALTO
- BOCA DE LOBO SIMPLES
- CAIXA COM GRELHA
- CAIXA SEM GRELHA
- GALERIA DE CONCRETO (Ø INDICADO EM MM)
- GALERIA DE FERRO (Ø INDICADO EM MM)
- POÇO DE VISITA DE DRENAGEM
- DESCIDA D'ÁGUA

CONVENÇÃO:

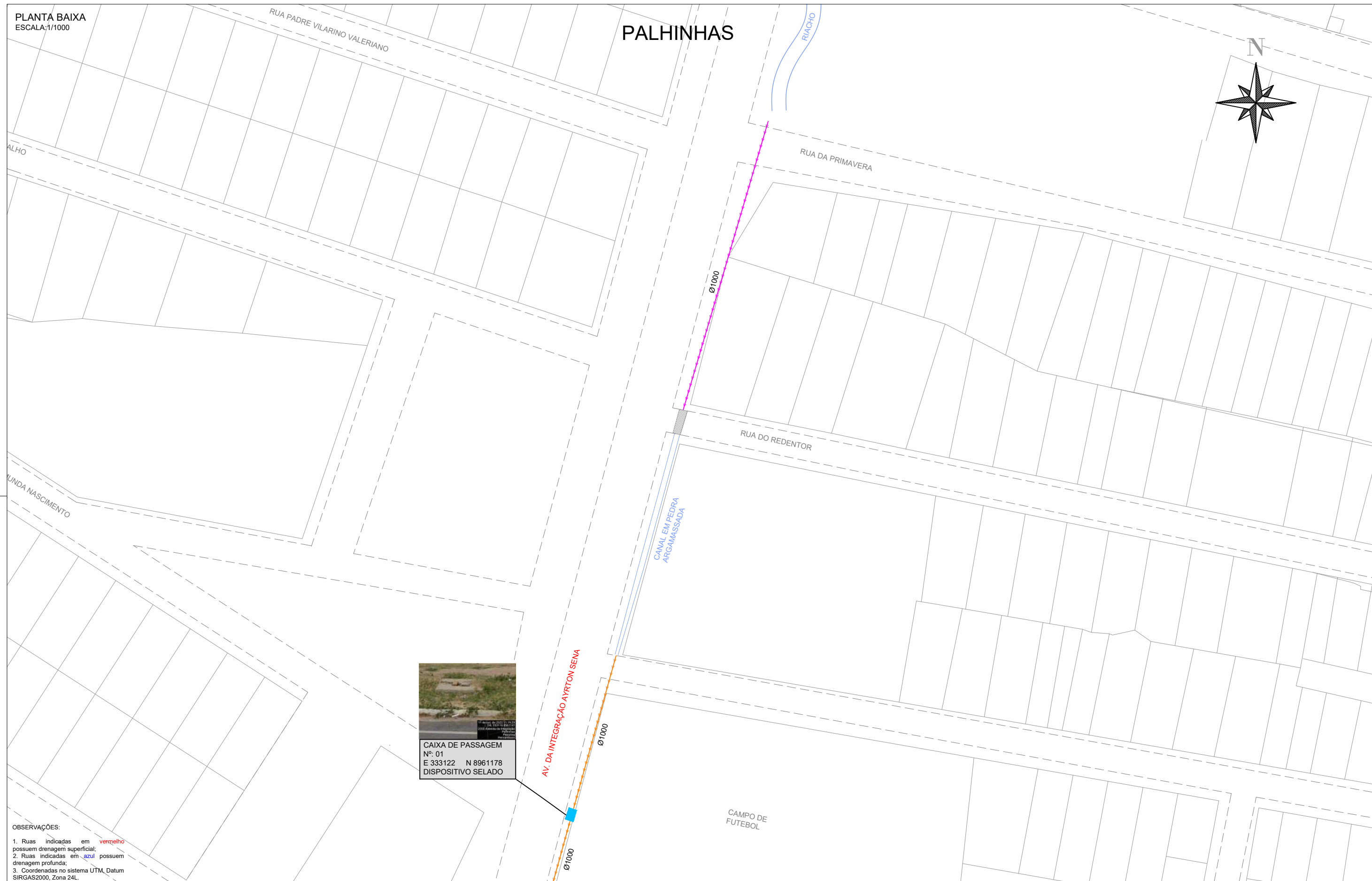
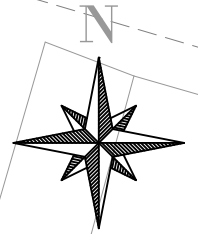
- RUIM (Dispositivo obstruído em mais de 50%)
- RAZOÁVEL (Dispositivo obstruído em menos de 50%)
- BOM (Dispositivo livre de obstruções)
- S - SIM N - NÃO

00	EMISSÃO INICIAL	OUT/2022	RESP.TEC.
Nº	DISCRIMINAÇÃO	DATA	SIDCLEI TEIXEIRA MAGALHÃES - CREA Nº 180070675-8 D-PE
	EMISSÕES		



PROJETO : PLANO DE MACRODRENAGEM DE PETROLINA			
ASSUNTO : CADASTRO EXPEDITO DA MICRODRENAGEM			
LOCALIZAÇÃO : RUA DOS INDUSTRIÁRIOS, BAIRRO ATRÁS DA BANCA, PETROLINA/PE			
ESCALA:	INDICADA	ARQUIVO:	DESENHO Nº:
	PLANTA BAIXA	PDCA_MICRO_CENTRO	24 / 37

PALHINHAS



CAIXA DE PASSAGEM
Nº: 01
E 333122 N 8961178
DISPOSITIVO SELADO

OBSERVAÇÕES:

1. Ruas indicadas em **vermelho** possuem drenagem superficial;
2. Ruas indicadas em **azul** possuem drenagem profunda;
3. Coordenadas no sistema UTM, Datum SIRGAS2000, Zona 24L.

LEGENDA DA PLANTA BAIXA:

- SENTIDO DE ESCOAMENTO DA ÁGUA
- PONTO BAIXO
- PONTO ALTO
- BOCA DE LOBO SIMPLES
- CAIXA COM GRELHA
- CAIXA SEM GRELHA
- GALERIA DE CONCRETO (Ø INDICADO EM MM)
- GALERIA DE FERRO (Ø INDICADO EM MM)
- POÇO DE VISITA DE DRENAGEM
- DESCIDA D'ÁGUA

CONVENÇÃO:

- RUIM (Dispositivo obstruído em mais de 50%)
- RAZOÁVEL (Dispositivo obstruído em menos de 50%)
- BOM (Dispositivo livre de obstruções)
- S - SIM N - NÃO

00	EMISSÃO INICIAL	OUT/2022	RESP.TEC.
Nº	DISCRIMINAÇÃO	DATA	SIDCLEI TEIXEIRA MAGALHÃES - CREA Nº 180070675-8 D-PE
EMISSÕES			



PROJETO : PLANO DE MACRODRENAGEM DE PETROLINA			
ASSUNTO : CADASTRO EXPEDITO DA MICRODRENAGEM			
LOCALIZAÇÃO : RUA DOS INDUSTRIÁRIOS, BAIRRO ATRÁS DA BANCA, PETROLINA/PE			
ESCALA:	INDICADA	ARQUIVO:	DESENHO Nº:
	PLANTA BAIXA	PDCA_MICRO_CENTRO	25 / 37